

凡例



既指定区域  
(旧法)



既指定区域  
(新法)



今回削除のみ  
を行う区域



今回追加のみ  
を行う区域




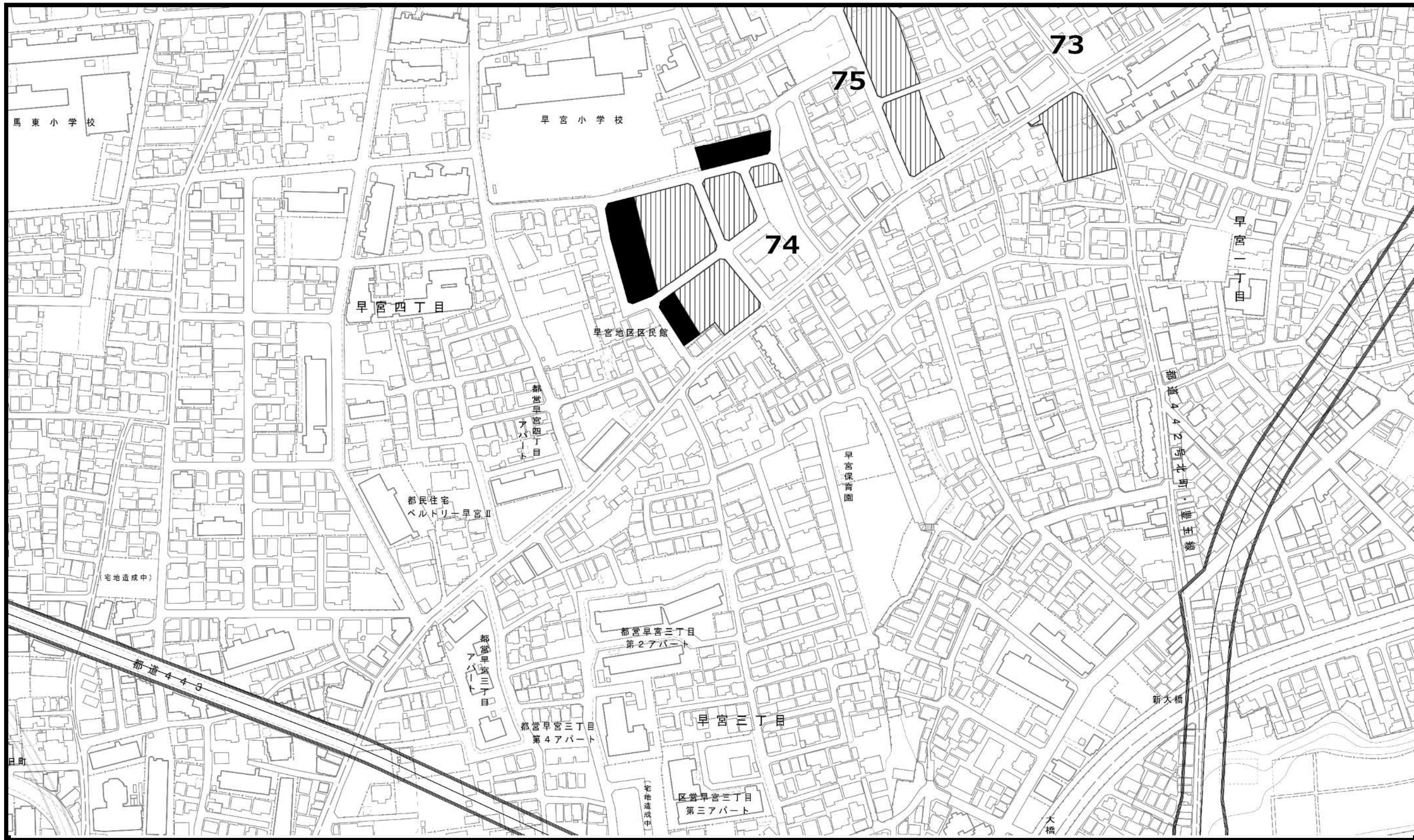
今回区域変更  
を行う区域

この地図は、東京都縮尺2,500分の1地形図を利用して作成したものである。（承認番号）MMT利許第05-120号  
（承認番号）5都市基街都第159号、令和5年7月24日 （承認番号）5都市基交都第37号、令和5年8月9日

0m 50m 100m







凡例



既指定区域  
(旧法)



既指定区域  
(新法)



今回削除のみ  
を行う区域



今回追加のみ  
を行う区域




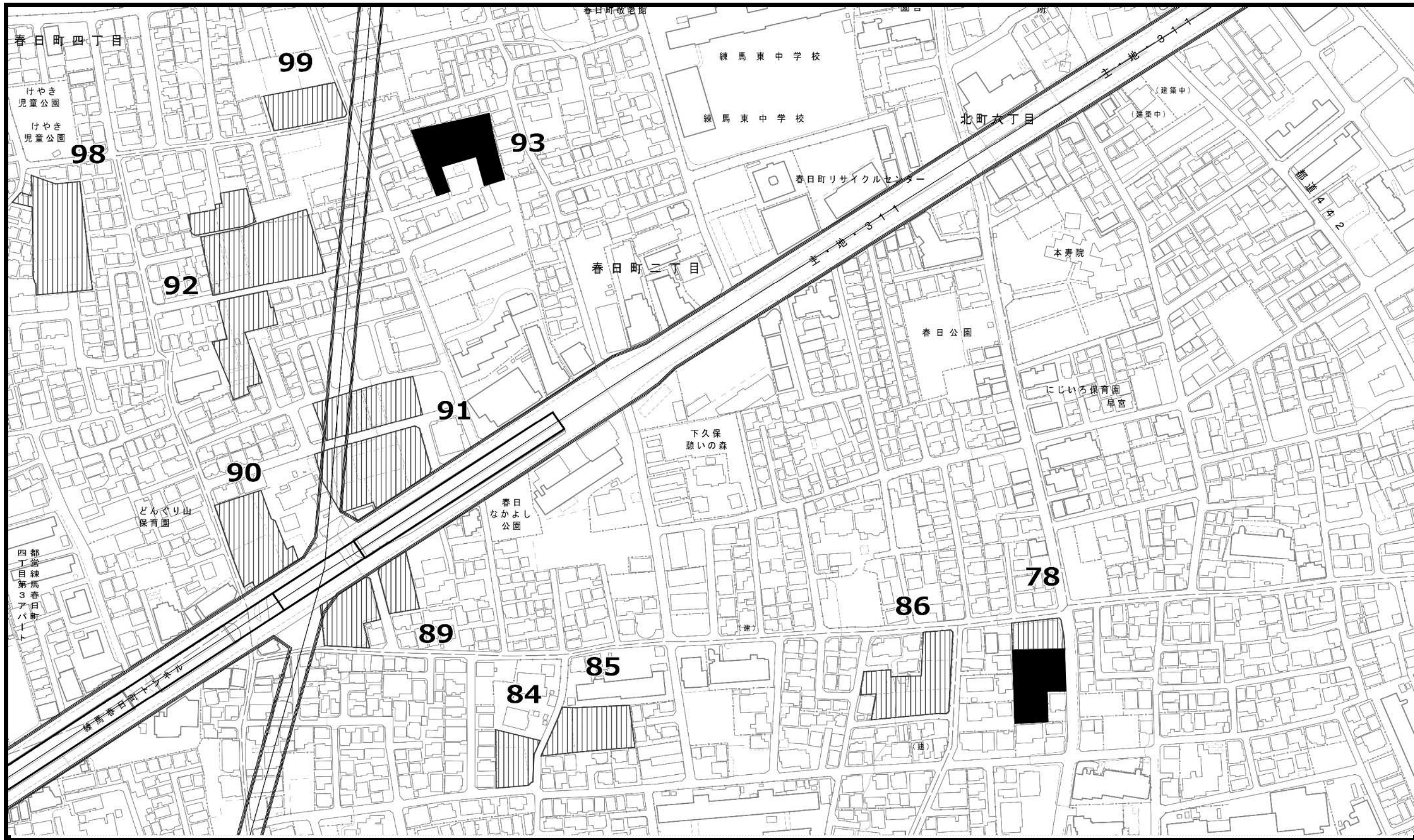
今回区域変更  
を行う区域

この地図は、東京都縮尺2,500分の1地形図を利用して作成したものである。（承認番号）MMT利許第05-120号  
（承認番号）5都市基街都第159号、令和5年7月24日 （承認番号）5都市基交都第37号、令和5年8月9日


0m 50m 100m







凡例




既指定区域  
(旧法)



既指定区域  
(新法)



今回削除のみ  
を行う区域



今回追加のみ  
を行う区域




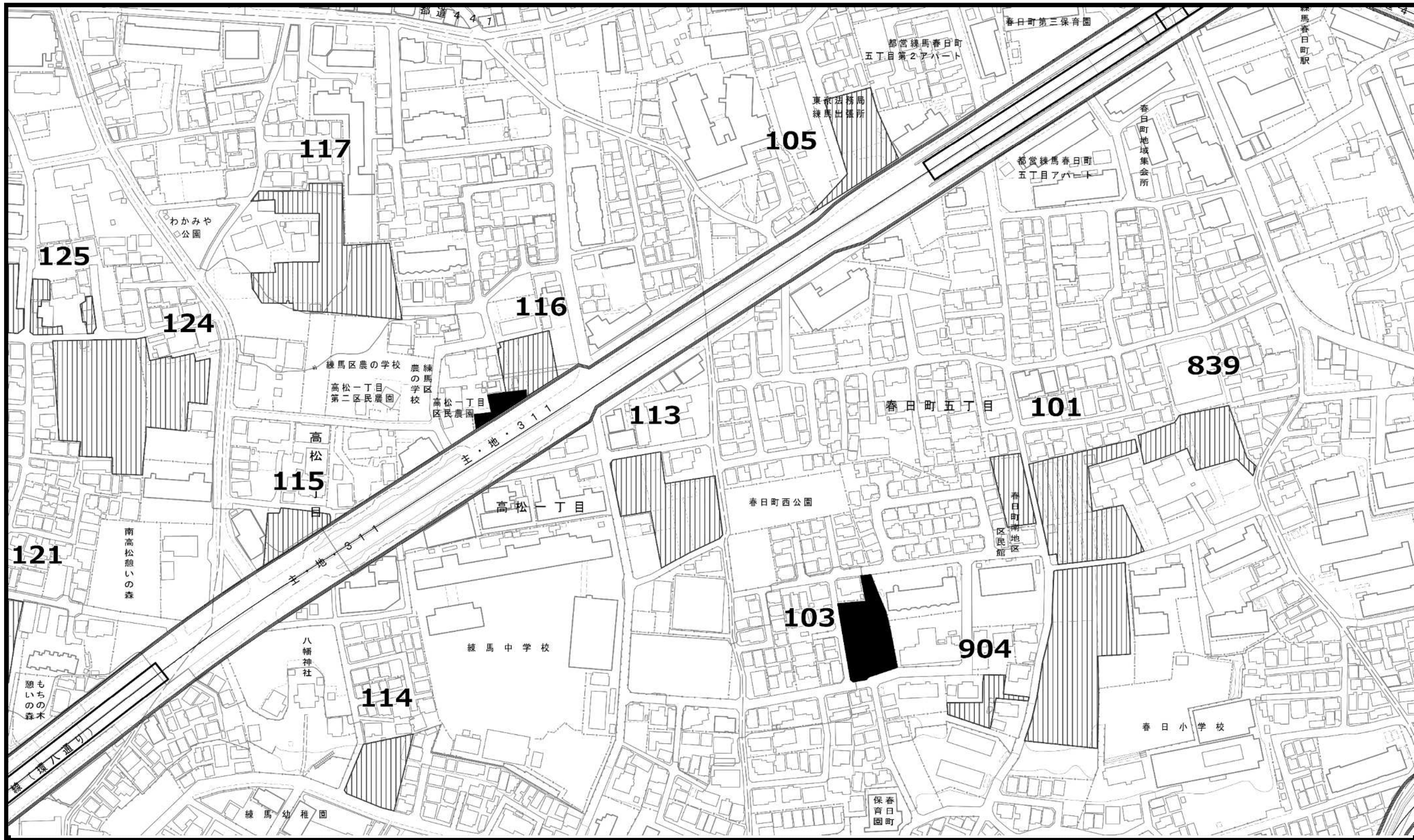
今回区域変更  
を行う区域

この地図は、東京都縮尺2,500分の1地形図を利用して作成したものである。（承認番号）MMT利許第05-120号  
（承認番号）5都市基街都第159号、令和5年7月24日 （承認番号）5都市基交都第37号、令和5年8月9日

0m 50m 100m







凡例



既指定区域  
(旧法)



既指定区域  
(新法)



今回削除のみ  
を行う区域



今回追加のみ  
を行う区域


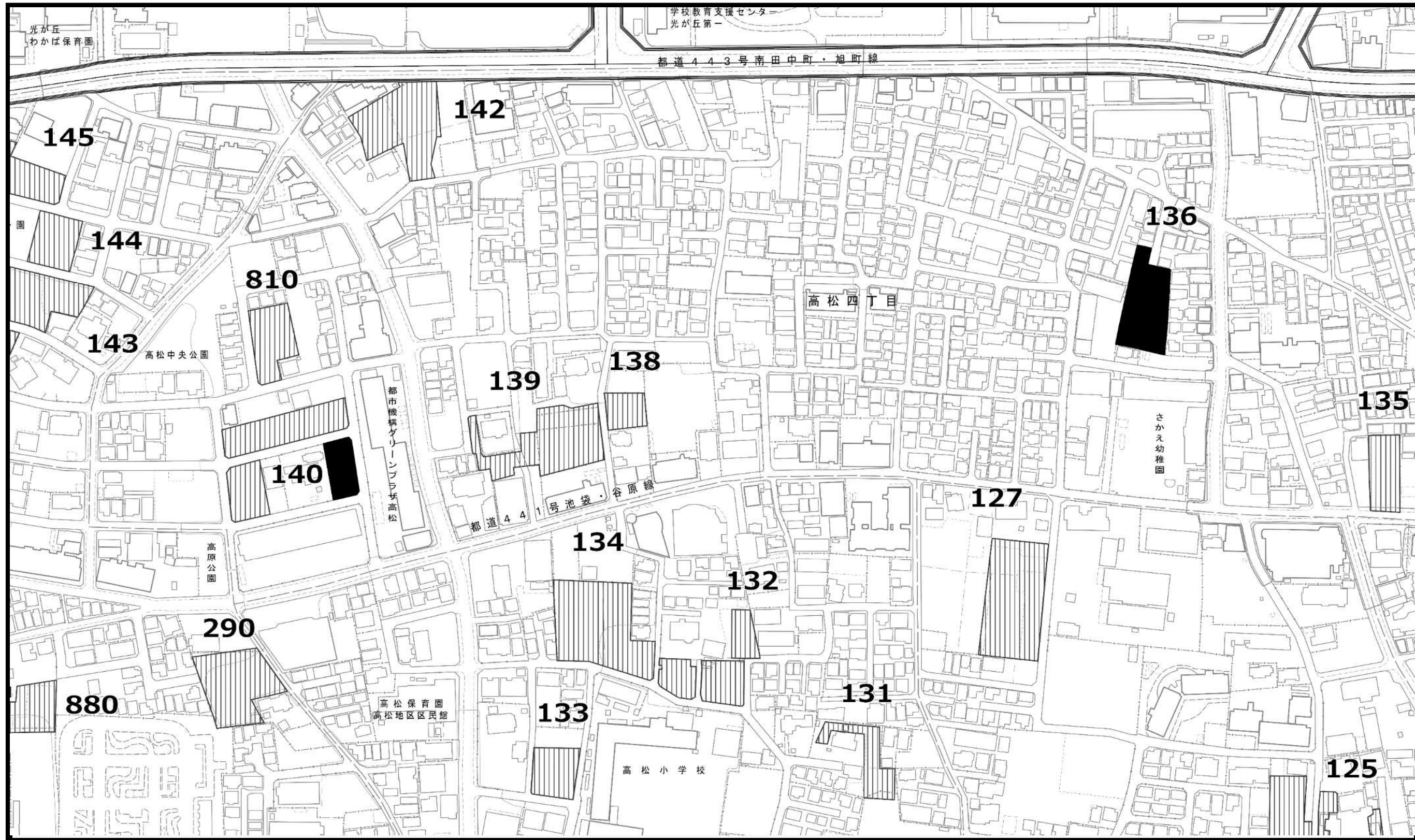


今回区域変更  
を行う区域


この地図は、東京都縮尺2,500分の1地形図を利用して作成したものである。（承認番号）MMT利許第05-120号  
（承認番号）5都市基街都第159号、令和5年7月24日 （承認番号）5都市基交都第37号、令和5年8月9日

0m 50m 100m





凡例



既指定区域  
(旧法)



既指定区域  
(新法)



今回削除のみ  
を行う区域



今回追加のみ  
を行う区域




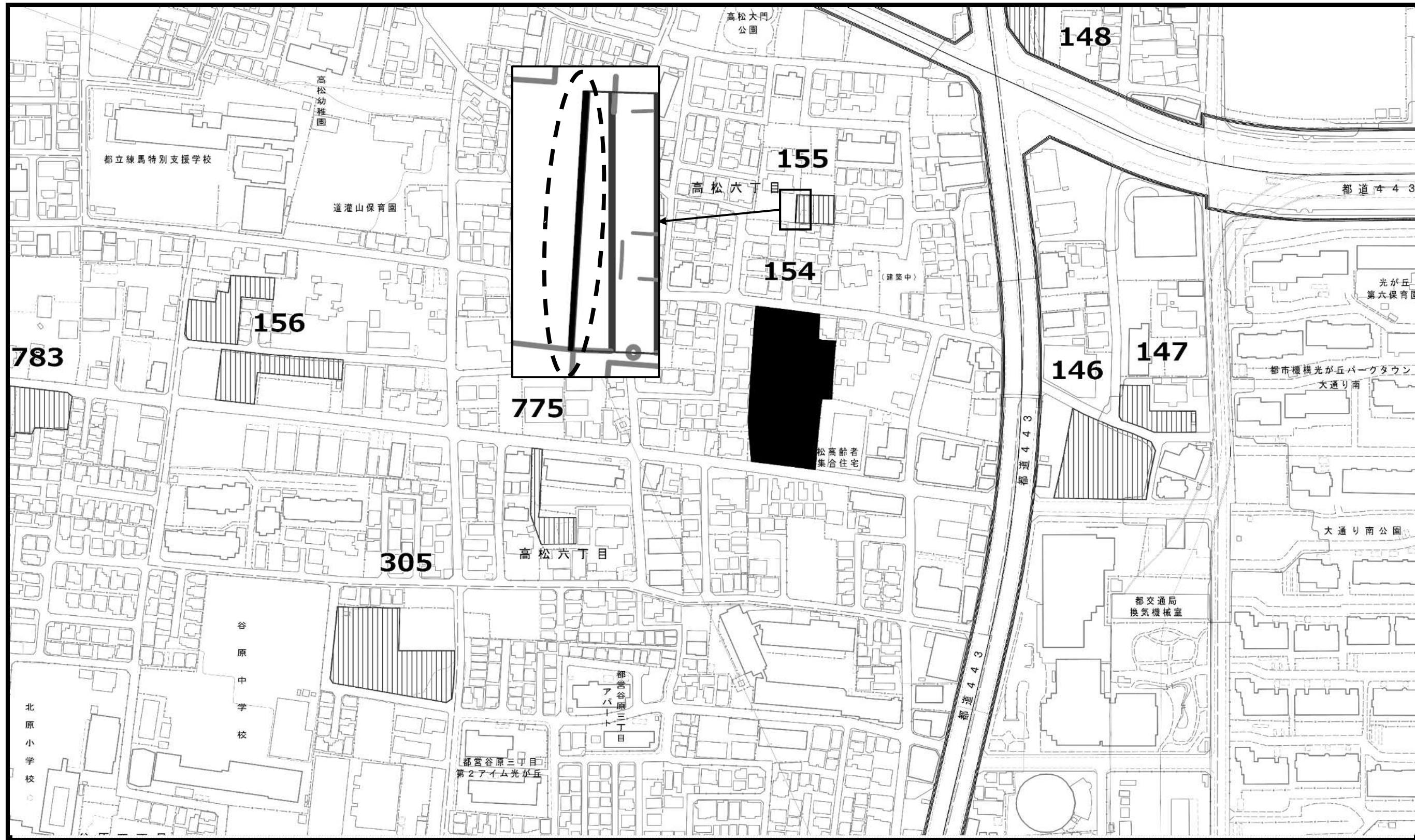
今回区域変更  
を行う区域

この地図は、東京都縮尺2,500分の1地形図を利用して作成したものである。（承認番号）MMT利許第05-120号  
（承認番号）5都市基街都第159号、令和5年7月24日 （承認番号）5都市基交都第37号、令和5年8月9日


0m 50m 100m







凡例




既指定区域  
(旧法)



既指定区域  
(新法)



今回削除のみ  
を行う区域



今回追加のみ  
を行う区域


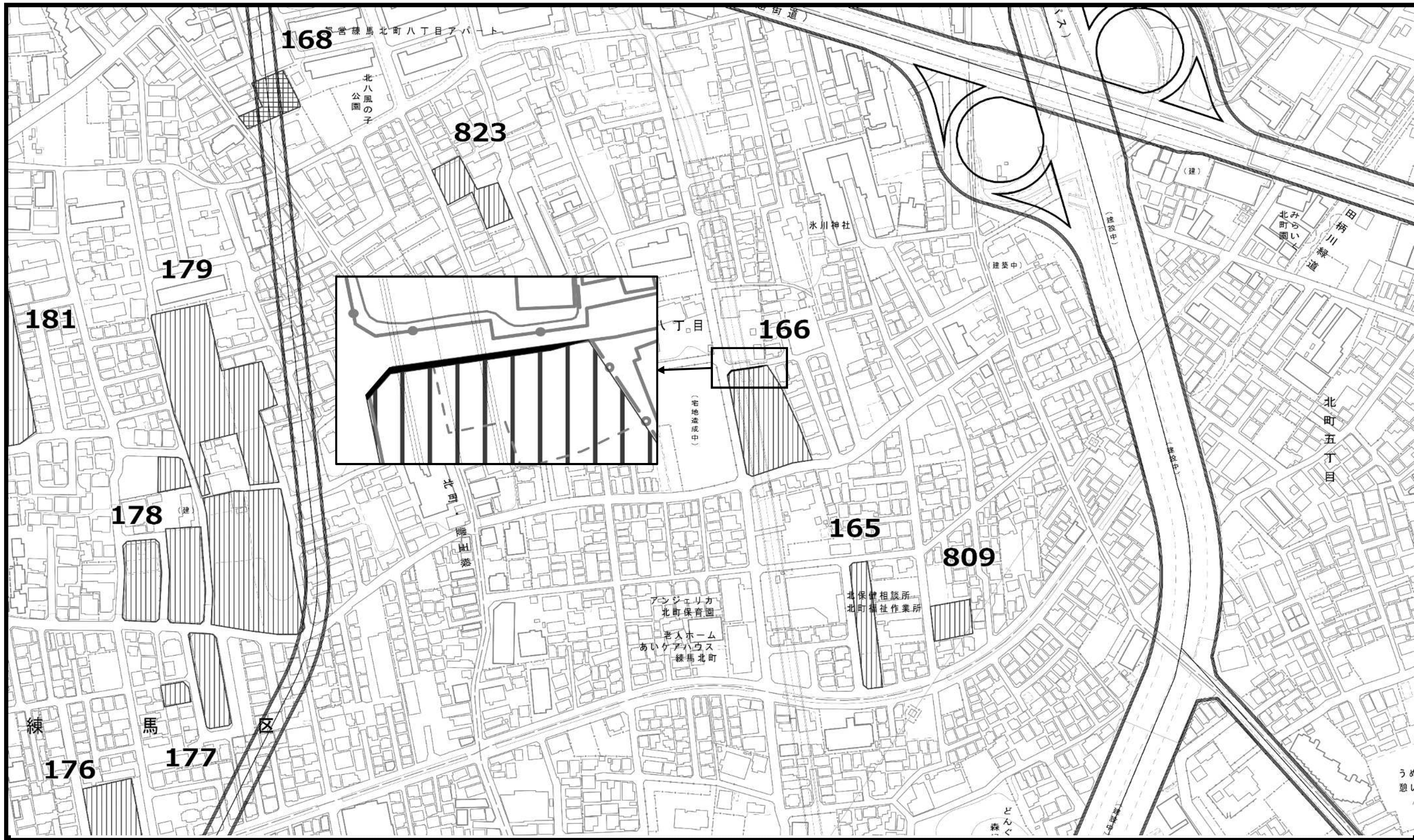


今回区域変更  
を行う区域

この地図は、東京都縮尺2,500分の1地形図を利用して作成したものである。（承認番号）MMT利許第05-120号  
（承認番号）5都市基街都第159号、令和5年7月24日 （承認番号）5都市基交都第37号、令和5年8月9日

0m 50m 100m





凡例




既指定区域  
(旧法)



既指定区域  
(新法)



今回削除のみ  
を行う区域



今回追加のみ  
を行う区域




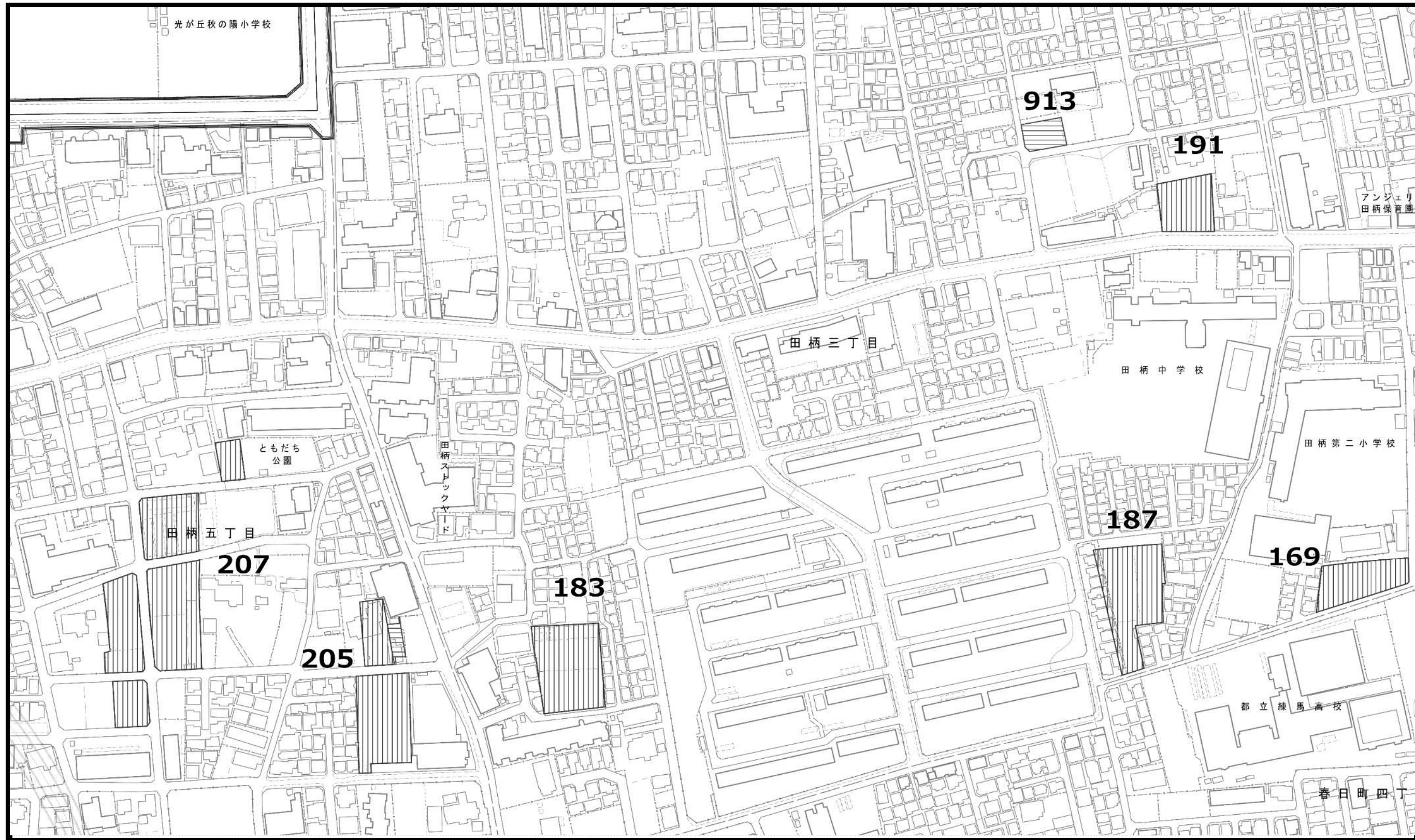
今回区域変更  
を行う区域

この地図は、東京都縮尺2,500分の1地形図を利用して作成したものである。（承認番号）MMT利許第05-120号  
（承認番号）5都市基街都第159号、令和5年7月24日 （承認番号）5都市基交都第37号、令和5年8月9日

0m 50m 100m







凡例




既指定区域  
(旧法)



既指定区域  
(新法)



今回削除のみ  
を行う区域



今回追加のみ  
を行う区域




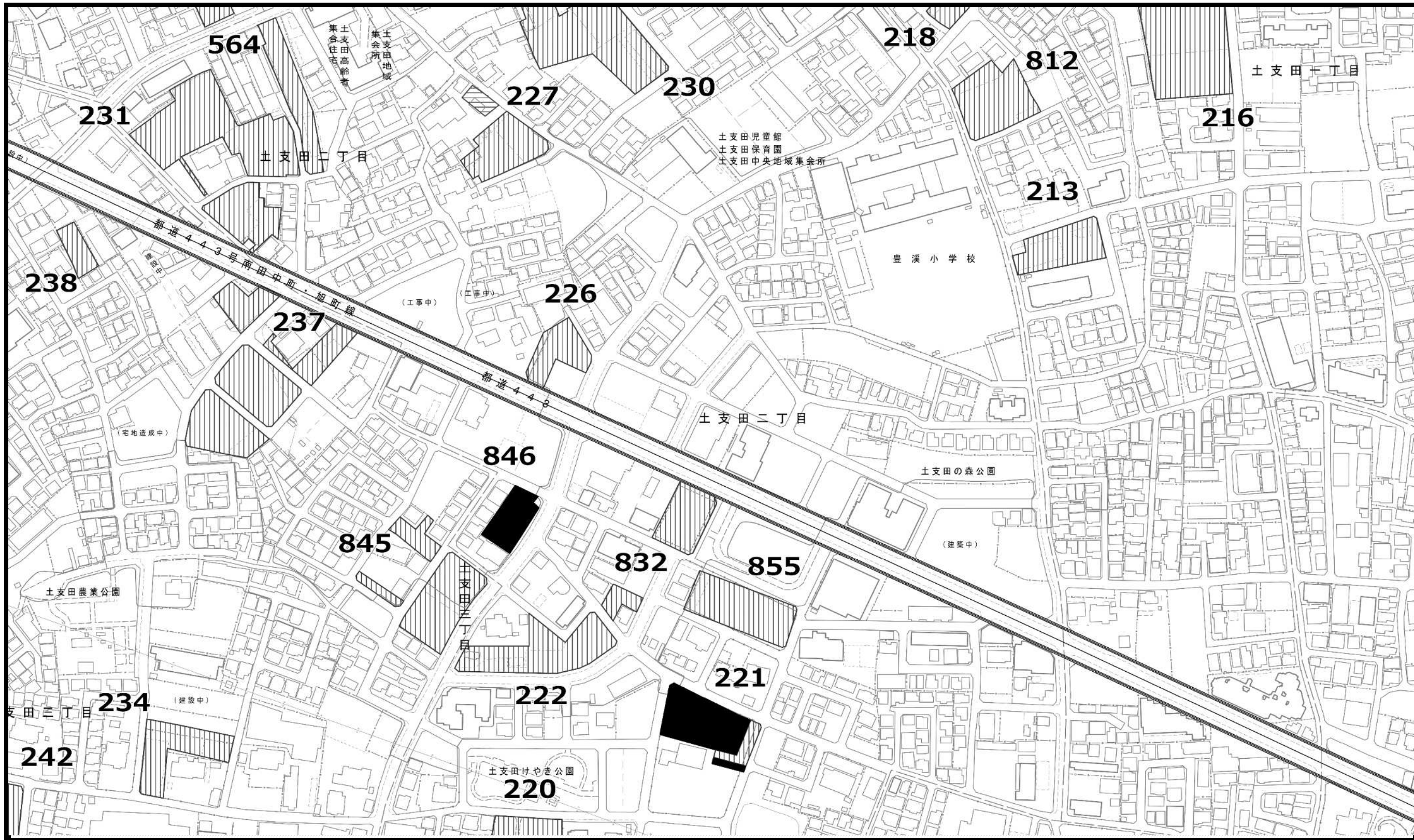
今回区域変更  
を行う区域

この地図は、東京都縮尺2,500分の1地形図を利用して作成したものである。（承認番号）MMT利許第05-120号  
（承認番号）5都市基街都第159号、令和5年7月24日 （承認番号）5都市基交都第37号、令和5年8月9日


0m 50m 100m







凡例



既指定区域  
(旧法)



既指定区域  
(新法)



今回削除のみ  
を行う区域



今回追加のみ  
を行う区域




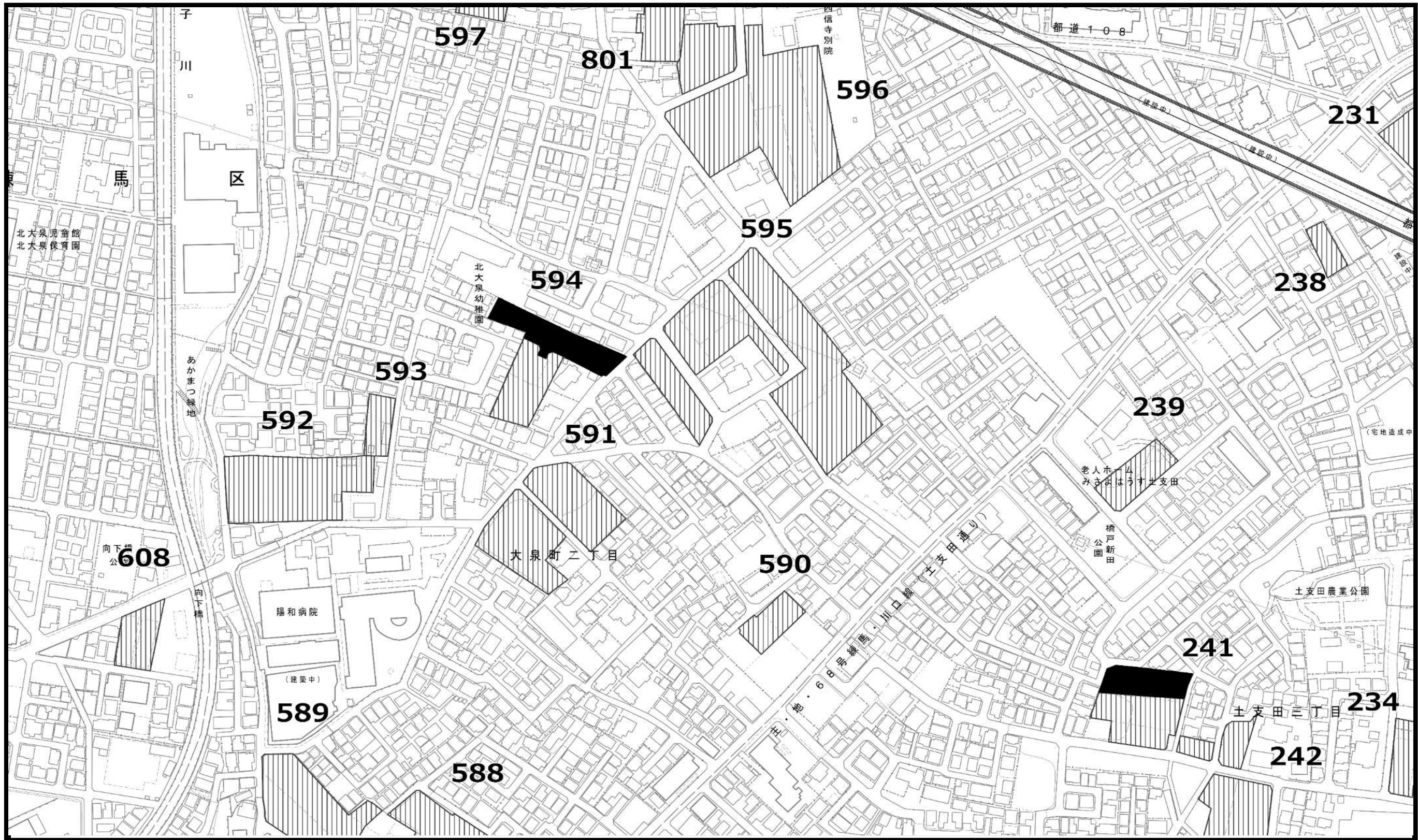
今回区域変更  
を行う区域

この地図は、東京都縮尺2,500分の1地形図を利用して作成したものである。（承認番号）MMT利許第05-120号  
（承認番号）5都市基街都第159号、令和5年7月24日 （承認番号）5都市基交都第37号、令和5年8月9日

0m 50m 100m







凡例



既指定区域  
(旧法)



既指定区域  
(新法)



今回削除のみ  
を行う区域



今回追加のみ  
を行う区域




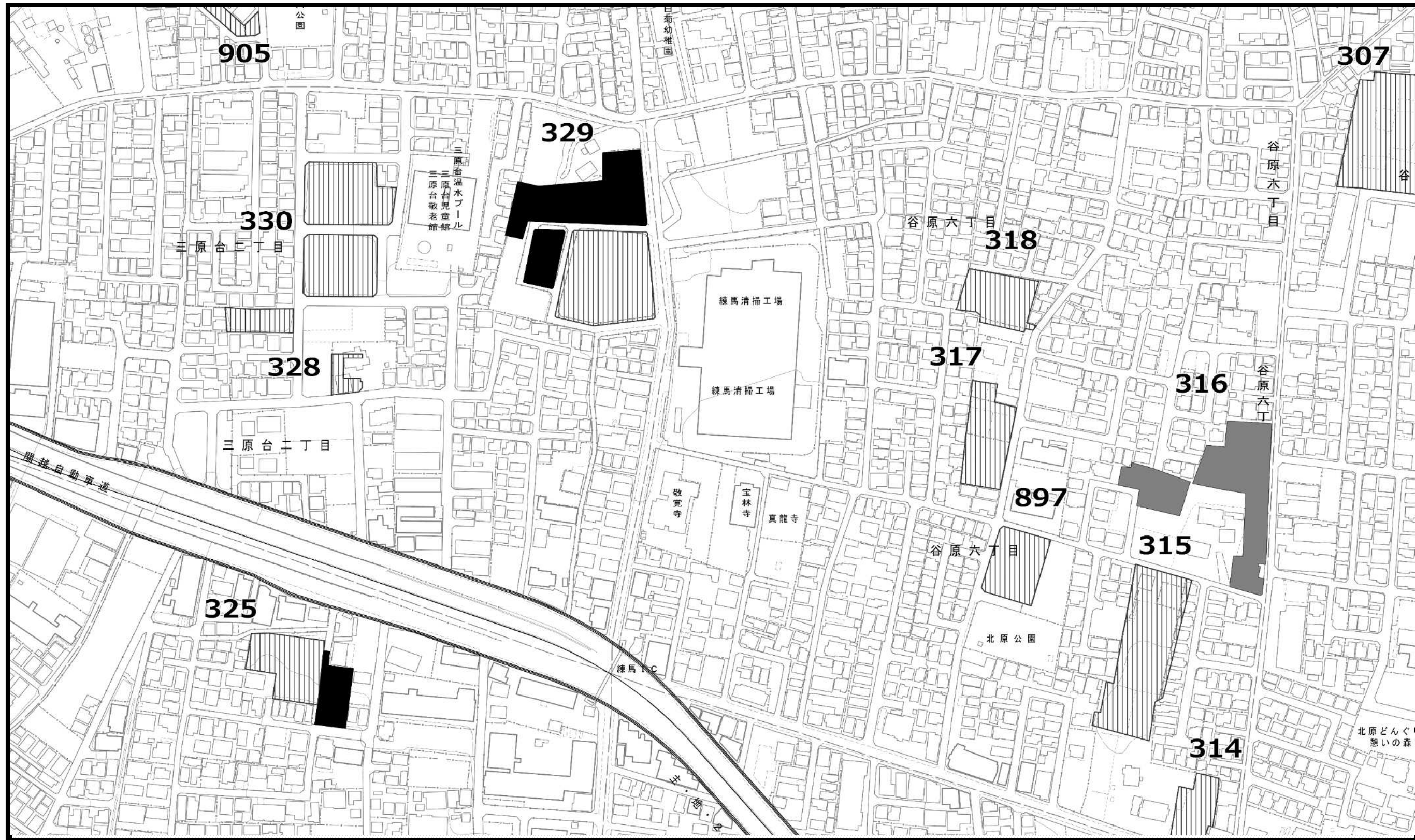
今回区域変更  
を行う区域

この地図は、東京都縮尺2,500分の1地形図を利用して作成したものである。（承認番号）MMT利許第05-120号  
（承認番号）5都市基街都第159号、令和5年7月24日 （承認番号）5都市基交都第37号、令和5年8月9日

0m 50m 100m

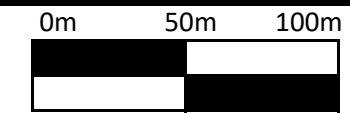







- 凡例
- 既指定区域 (旧法)
  - 既指定区域 (新法)
  - 今回削除のみを行う区域
  - 今回追加のみを行う区域
  - 今回区域変更を行う区域


この地図は、東京都縮尺2,500分の1地形図を利用して作成したものである。（承認番号）MMT利許第05-120号  
（承認番号）5都市基街都第159号、令和5年7月24日 （承認番号）5都市基交都第37号、令和5年8月9日







凡例




既指定区域  
(旧法)



既指定区域  
(新法)



今回削除のみ  
を行う区域



今回追加のみ  
を行う区域



今回区域変更  
を行う区域

この地図は、東京都縮尺2,500分の1地形図を利用して作成したものである。(承認番号) MMT利許第05-120号  
(承認番号) 5都市基街都第159号、令和5年7月24日 (承認番号) 5都市基交都第37号、令和5年8月9日


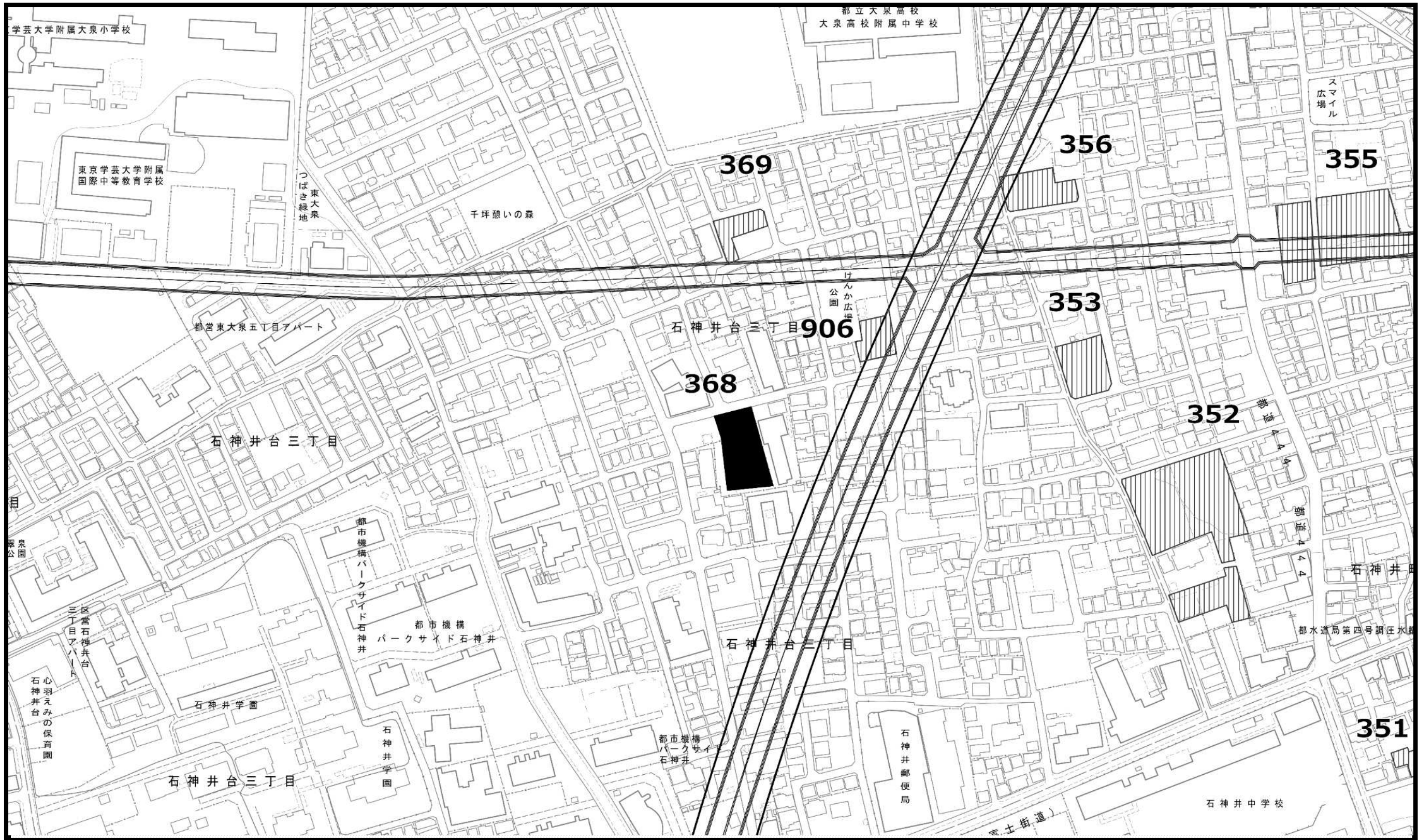
0m 50m 100m





東京都市計画生産緑地地区計画図（練馬区決定） 原案

図面番号  
練馬区 13/21



凡例



既指定区域  
(旧法)



既指定区域  
(新法)



今回削除のみ  
を行う区域



今回追加のみ  
を行う区域




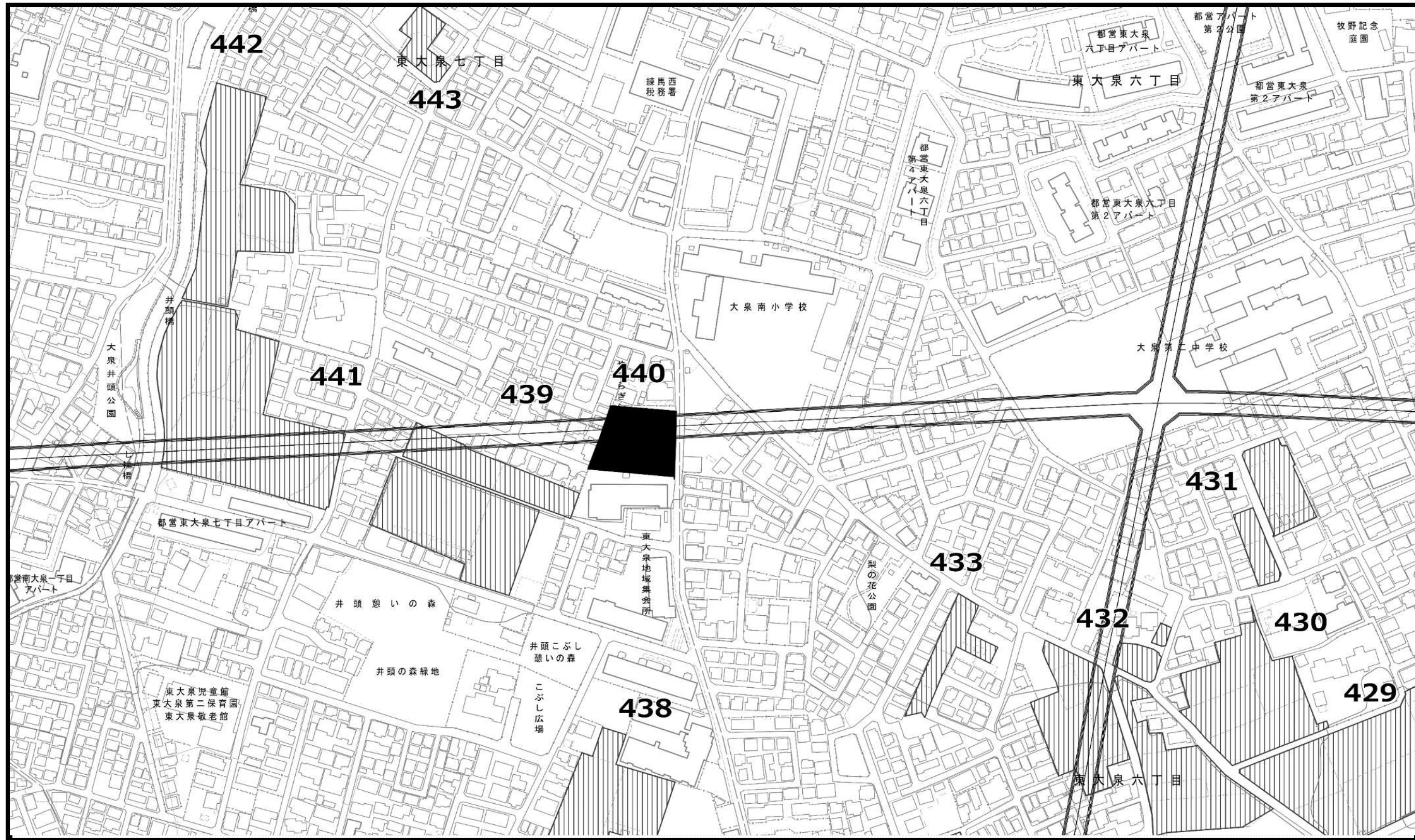
今回区域変更  
を行う区域

この地図は、東京都縮尺2,500分の1地形図を利用して作成したものである。(承認番号) MMT利許第05-120号  
(承認番号) 5都市基街都第159号、令和5年7月24日 (承認番号) 5都市基交都第37号、令和5年8月9日

0m 50m 100m







凡例



既指定区域  
(旧法)



既指定区域  
(新法)



今回削除のみ  
を行う区域



今回追加のみ  
を行う区域




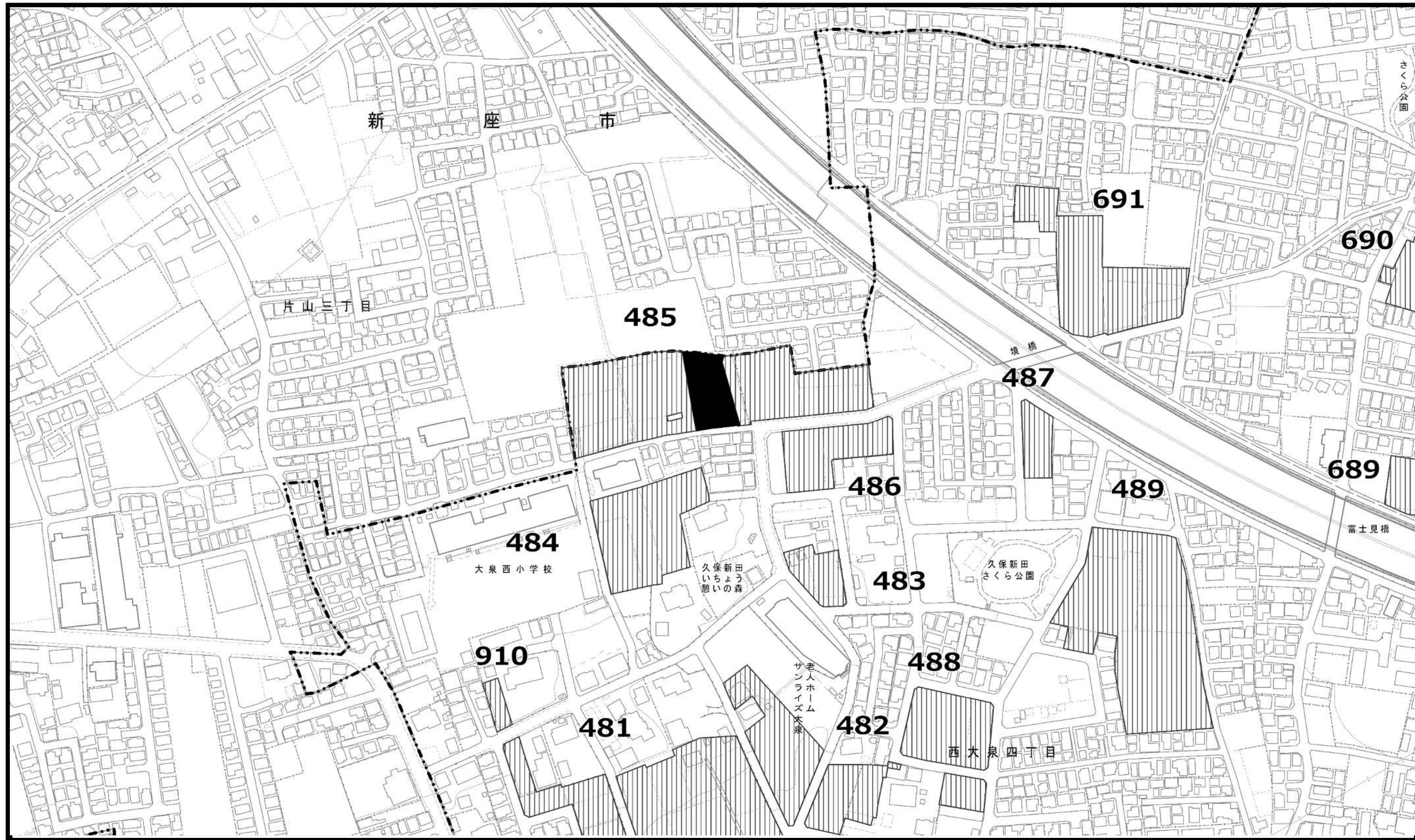
今回区域変更  
を行う区域

この地図は、東京都縮尺2,500分の1地形図を利用して作成したものである。（承認番号）MMT利許第05-120号  
（承認番号）5都市基街都第159号、令和5年7月24日 （承認番号）5都市基交都第37号、令和5年8月9日

0m 50m 100m

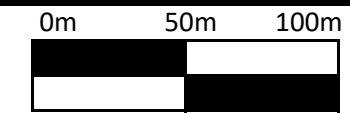







- 凡例
- 既指定区域 (旧法)
  - 既指定区域 (新法)
  - 今回削除のみを行う区域
  - 今回追加のみを行う区域
  - 今回区域変更を行う区域


この地図は、東京都縮尺2,500分の1地形図を利用して作成したものである。（承認番号）MMT利許第05-120号  
（承認番号）5都市基街都第159号、令和5年7月24日 （承認番号）5都市基交都第37号、令和5年8月9日







凡例




既指定区域  
(旧法)



既指定区域  
(新法)



今回削除のみ  
を行う区域



今回追加のみ  
を行う区域




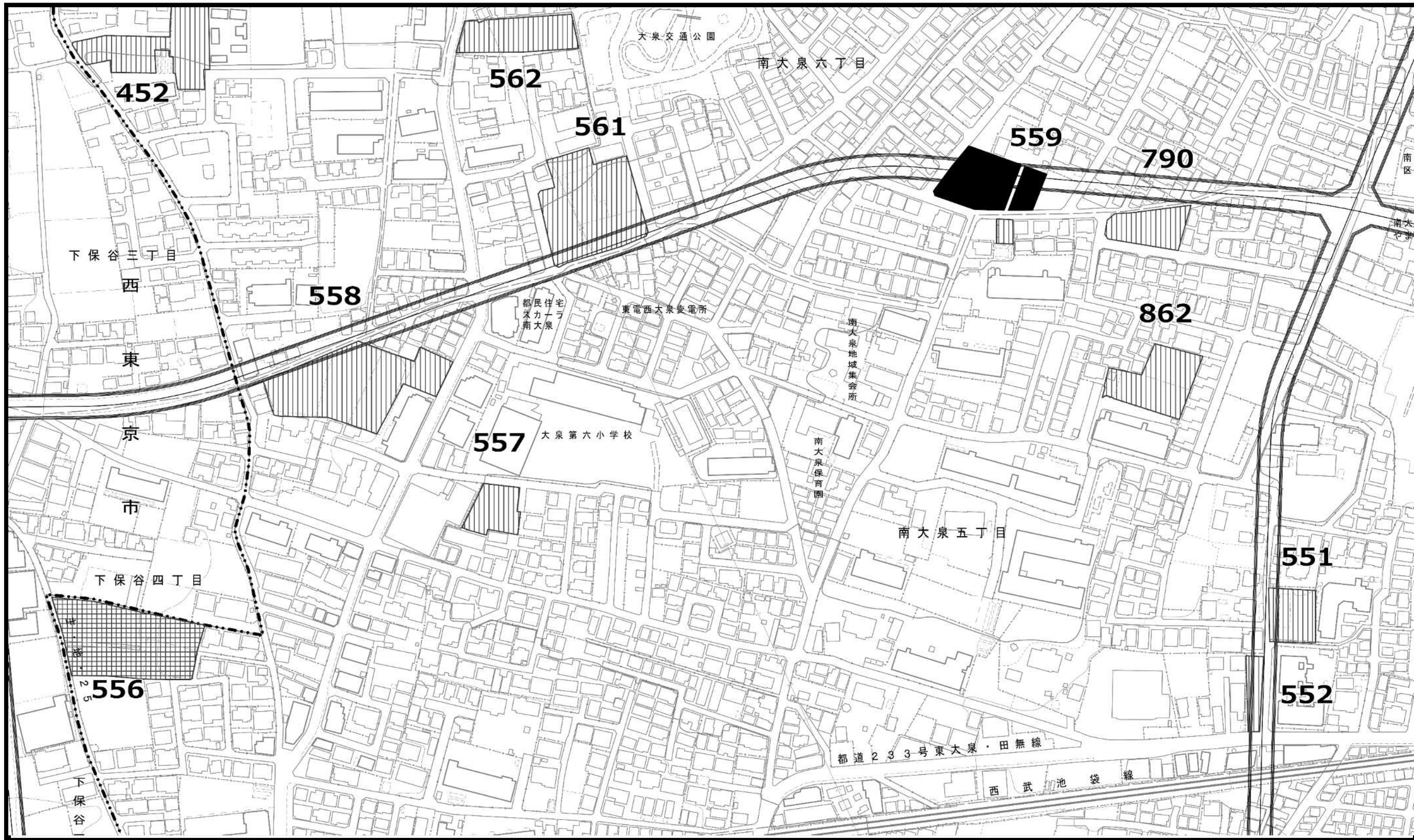
今回区域変更  
を行う区域

この地図は、東京都縮尺2,500分の1地形図を利用して作成したものである。(承認番号) MMT利許第05-120号  
(承認番号) 5都市基街都第159号、令和5年7月24日 (承認番号) 5都市基交都第37号、令和5年8月9日


0m 50m 100m







凡例




既指定区域  
(旧法)



既指定区域  
(新法)



今回削除のみ  
を行う区域



今回追加のみ  
を行う区域



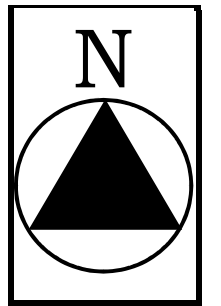
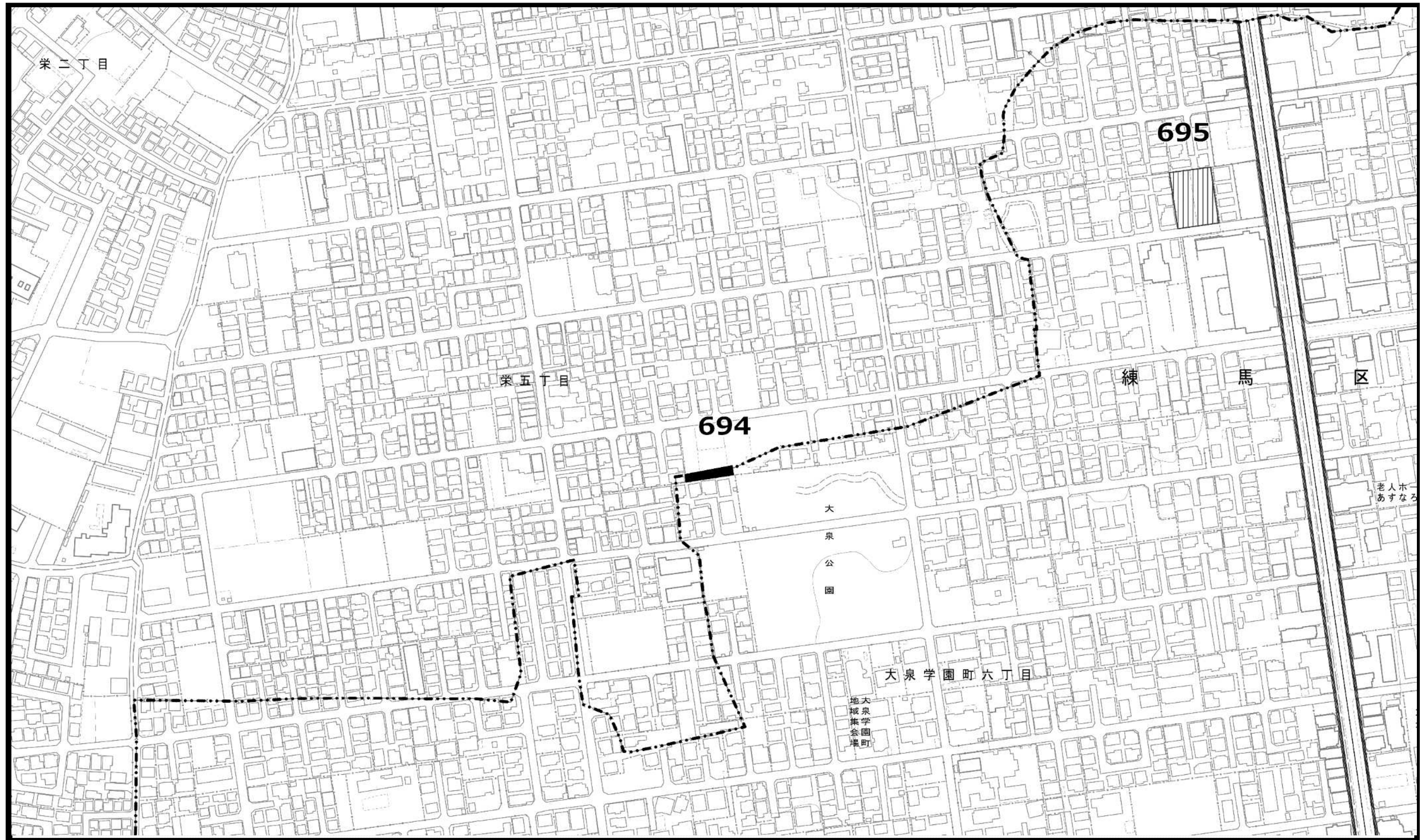
今回区域変更  
を行う区域

この地図は、東京都縮尺2,500分の1地形図を利用して作成したものである。（承認番号）MMT利許第05-120号  
（承認番号）5都市基街都第159号、令和5年7月24日 （承認番号）5都市基交都第37号、令和5年8月9日

0m 50m 100m







凡例



既指定区域  
(旧法)



既指定区域  
(新法)



今回削除のみ  
を行う区域



今回追加のみ  
を行う区域



今回区域変更  
を行う区域

この地図は、東京都縮尺2,500分の1地形図を利用して作成したものである。（承認番号）MMT利許第05-120号  
（承認番号）5都市基街都第159号、令和5年7月24日 （承認番号）5都市基交都第37号、令和5年8月9日


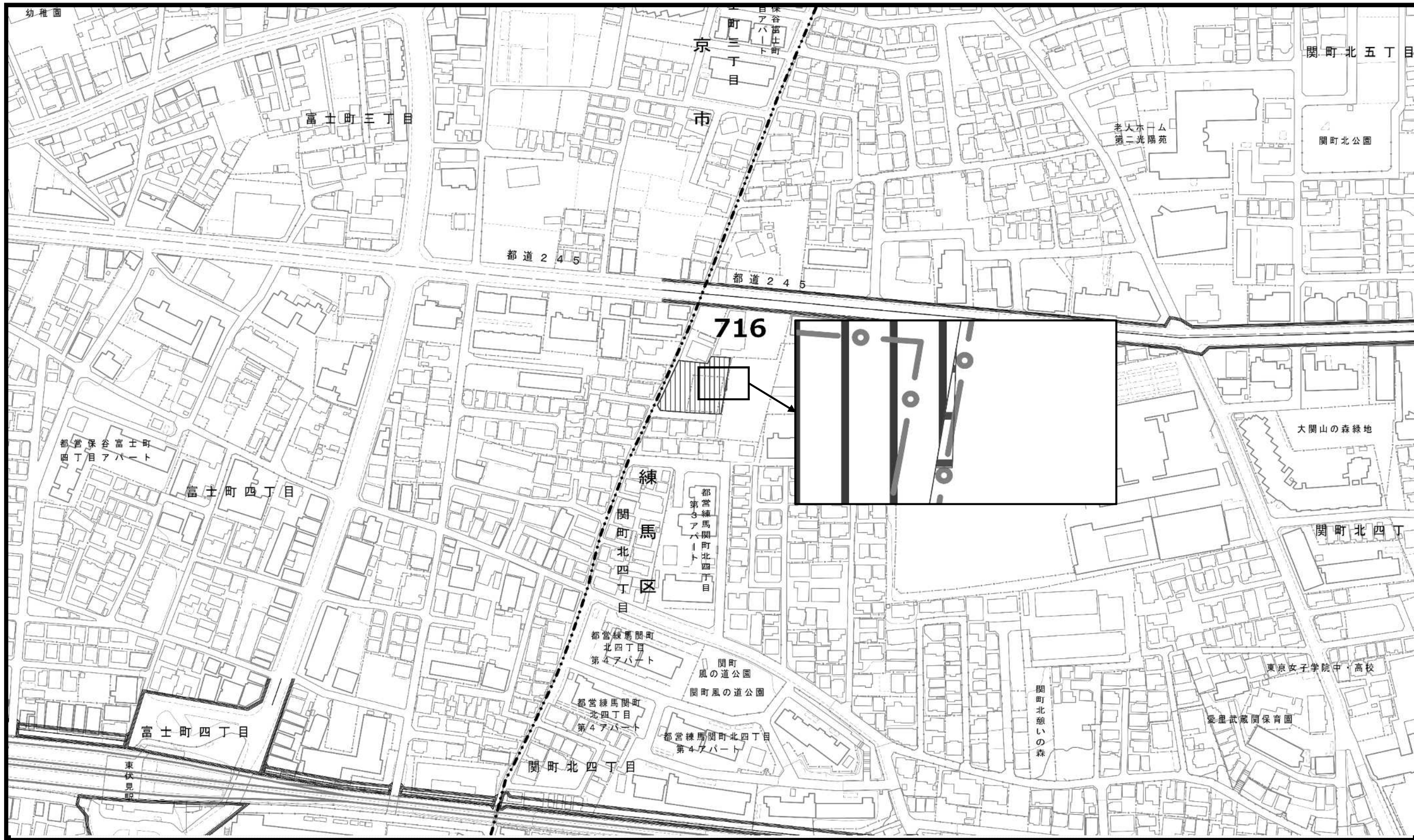
0m 50m 100m





東京都市計画生産緑地地区計画図（練馬区決定） 原案

図面番号  
練馬区 19/21



凡例



既指定区域  
(旧法)



既指定区域  
(新法)



今回削除のみ  
を行う区域



今回追加のみ  
を行う区域




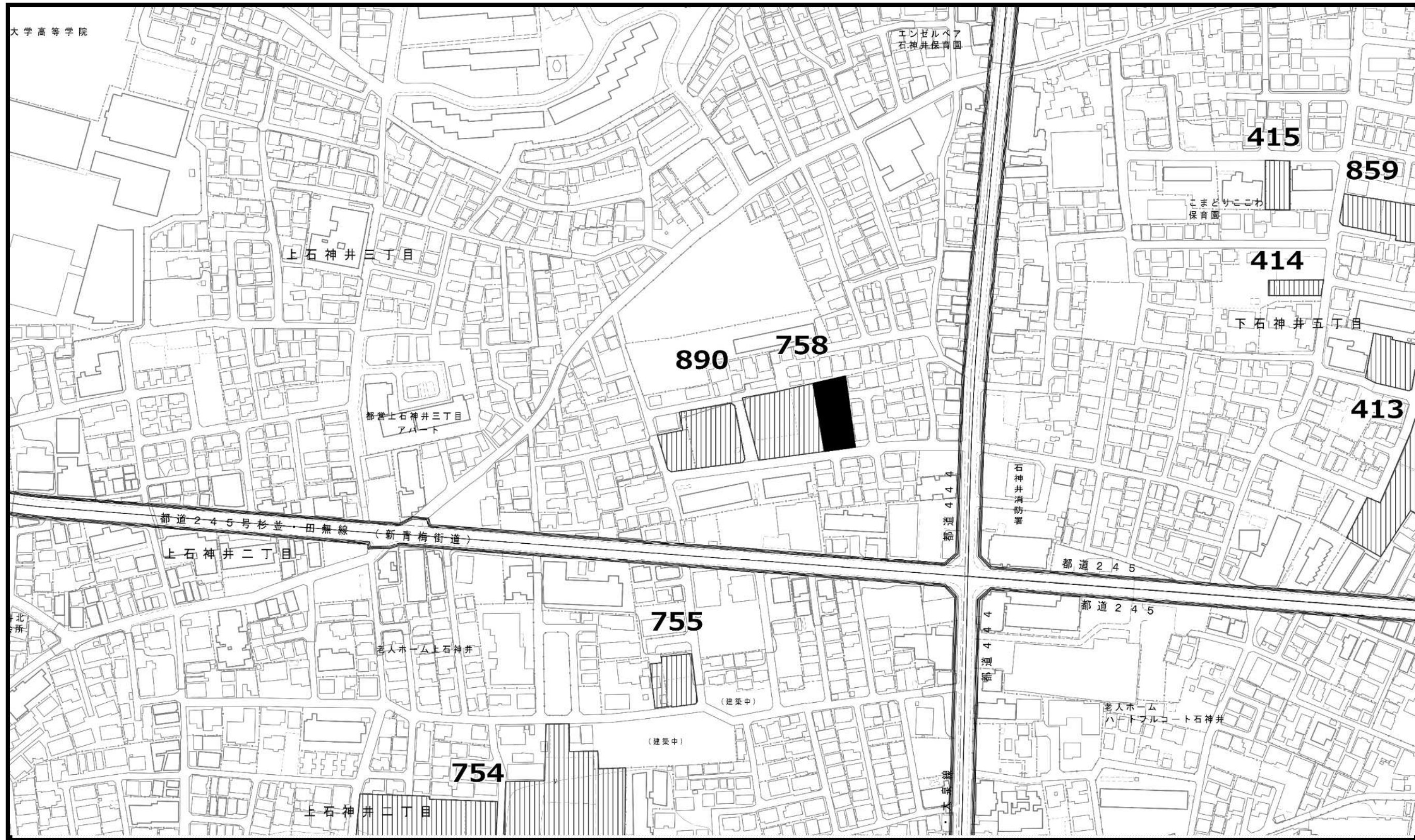
今回区域変更  
を行う区域

この地図は、東京都縮尺2,500分の1地形図を利用して作成したものである。（承認番号）MMT利許第05-120号  
（承認番号）5都市基街都第159号、令和5年7月24日 （承認番号）5都市基交都第37号、令和5年8月9日


0m 50m 100m







凡例




既指定区域  
(旧法)



既指定区域  
(新法)



今回削除のみ  
を行う区域



今回追加のみ  
を行う区域




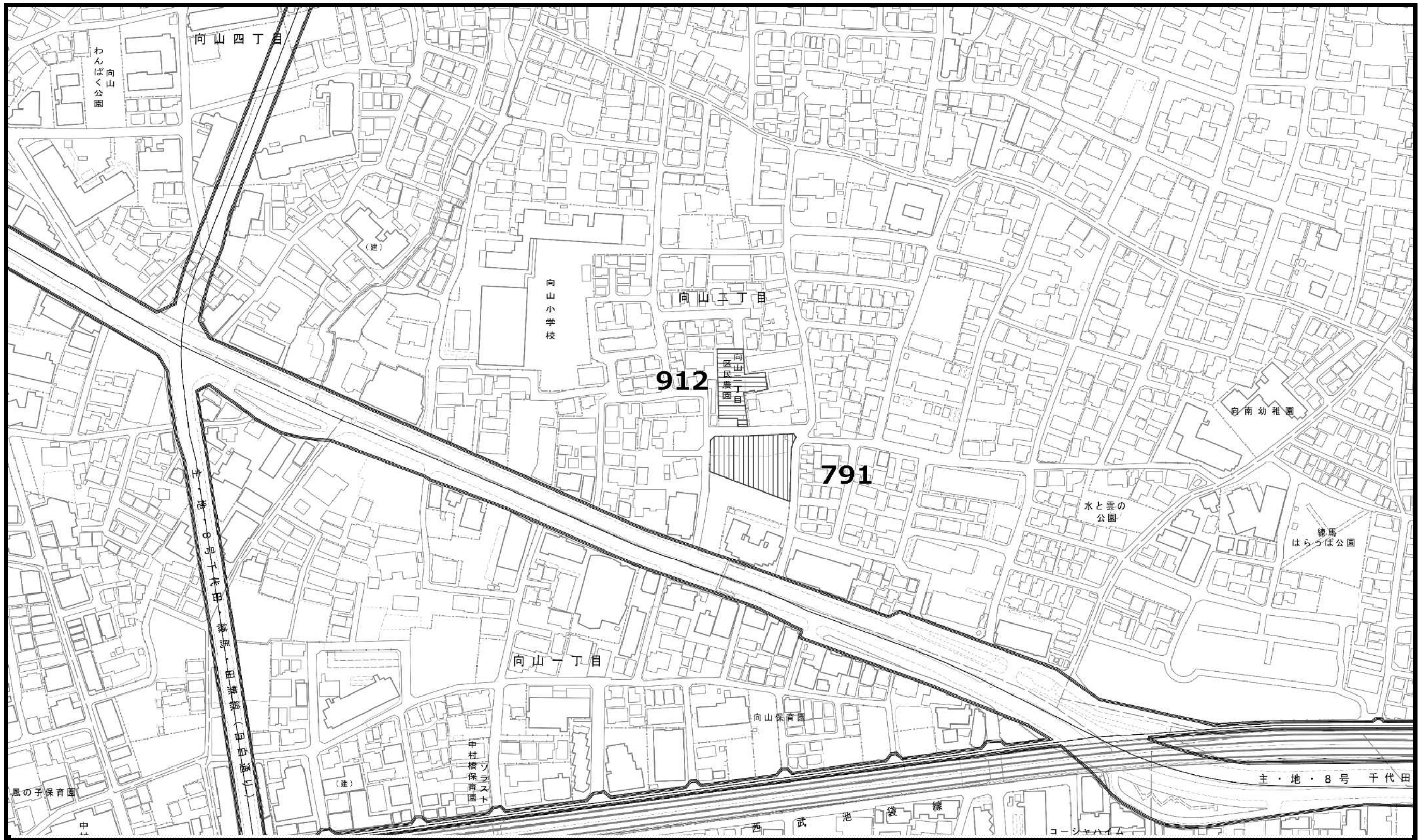
今回区域変更  
を行う区域

この地図は、東京都縮尺2,500分の1地形図を利用して作成したものである。(承認番号) MMT利許第05-120号  
(承認番号) 5都市基街都第159号、令和5年7月24日 (承認番号) 5都市基交都第37号、令和5年8月9日

0m 50m 100m







凡例



既指定区域  
(旧法)



既指定区域  
(新法)



今回削除のみ  
を行う区域



今回追加のみ  
を行う区域



今回区域変更  
を行う区域

この地図は、東京都縮尺2,500分の1地形図を利用して作成したものである。（承認番号）MMT利許第05-120号  
（承認番号）5都市基街都第159号、令和5年7月24日 （承認番号）5都市基交都第37号、令和5年8月9日

0m 50m 100m

