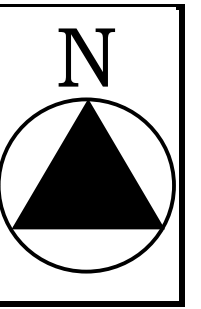
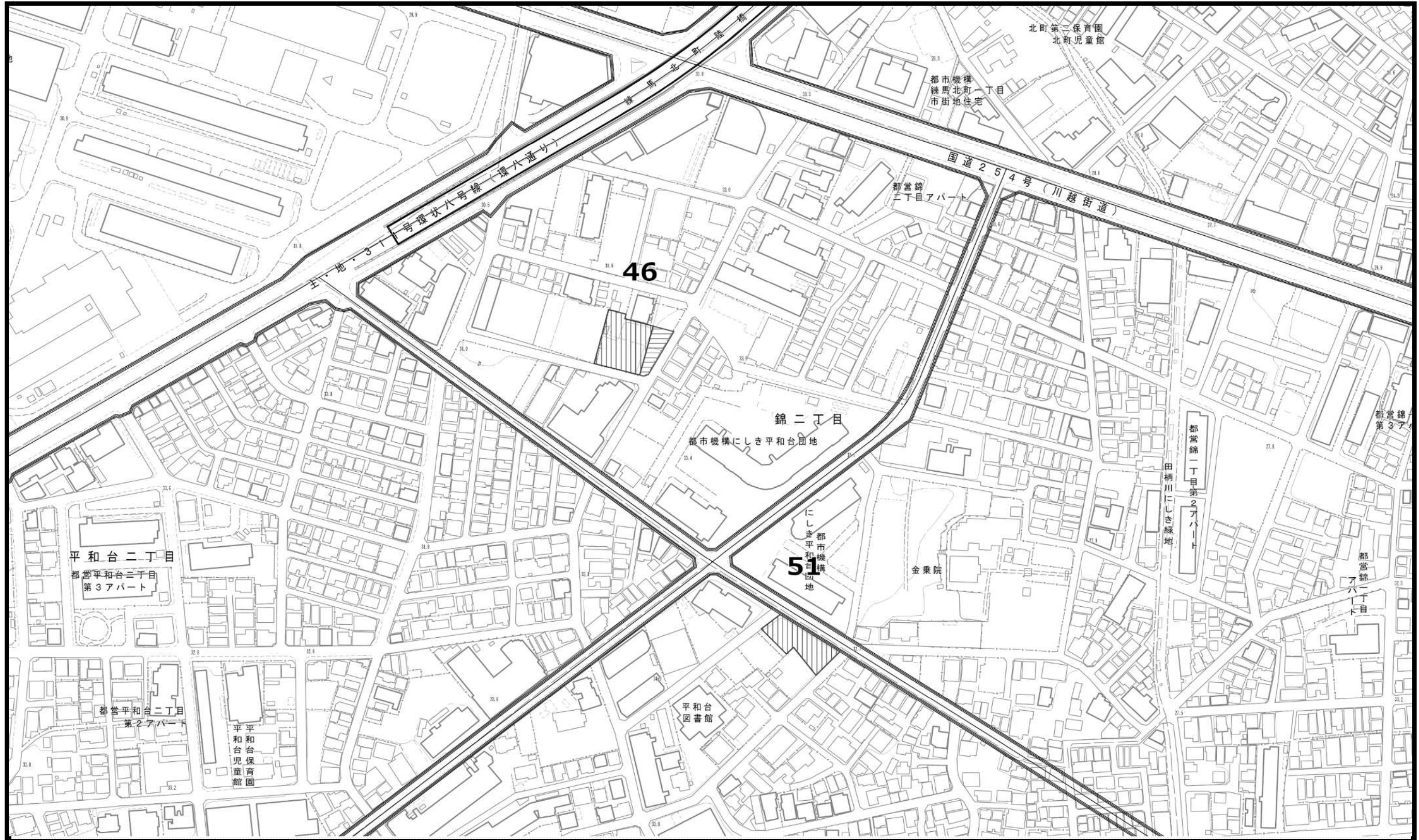


生産緑地地区計画図 変更箇所一覧表


地区番号	図面番号
46	1/20
138	2/20
218	3/20
220	4/20
239	4/20
290	2/20
357	5/20
376	5/20
377	5/20
378	5/20
409	6/20
503	7/20
527	8/20
568	9/20
646	10/20
651	11/20
661	12/20
690	13/20
753	14/20
761	15/20
770	16/20
787	17/20
886	11/20
902	18/20
914	19/20
915	20/20

東京都市計画生産緑地地区計画図（練馬区決定） 原案

図面番号
練馬区 1/20



凡例



既指定区域
（旧法）



既指定区域
（新法）



今回削除のみ
を行う区域



今回追加のみ
を行う区域

この地図は、東京都縮尺1/2,500地形図を使用(承認番号: 7都市基交測第43号)して作成したものである。無断複製を禁ずる。

この地図の著作権は、東京都及び株式会社ミッドマップ東京に帰属する。

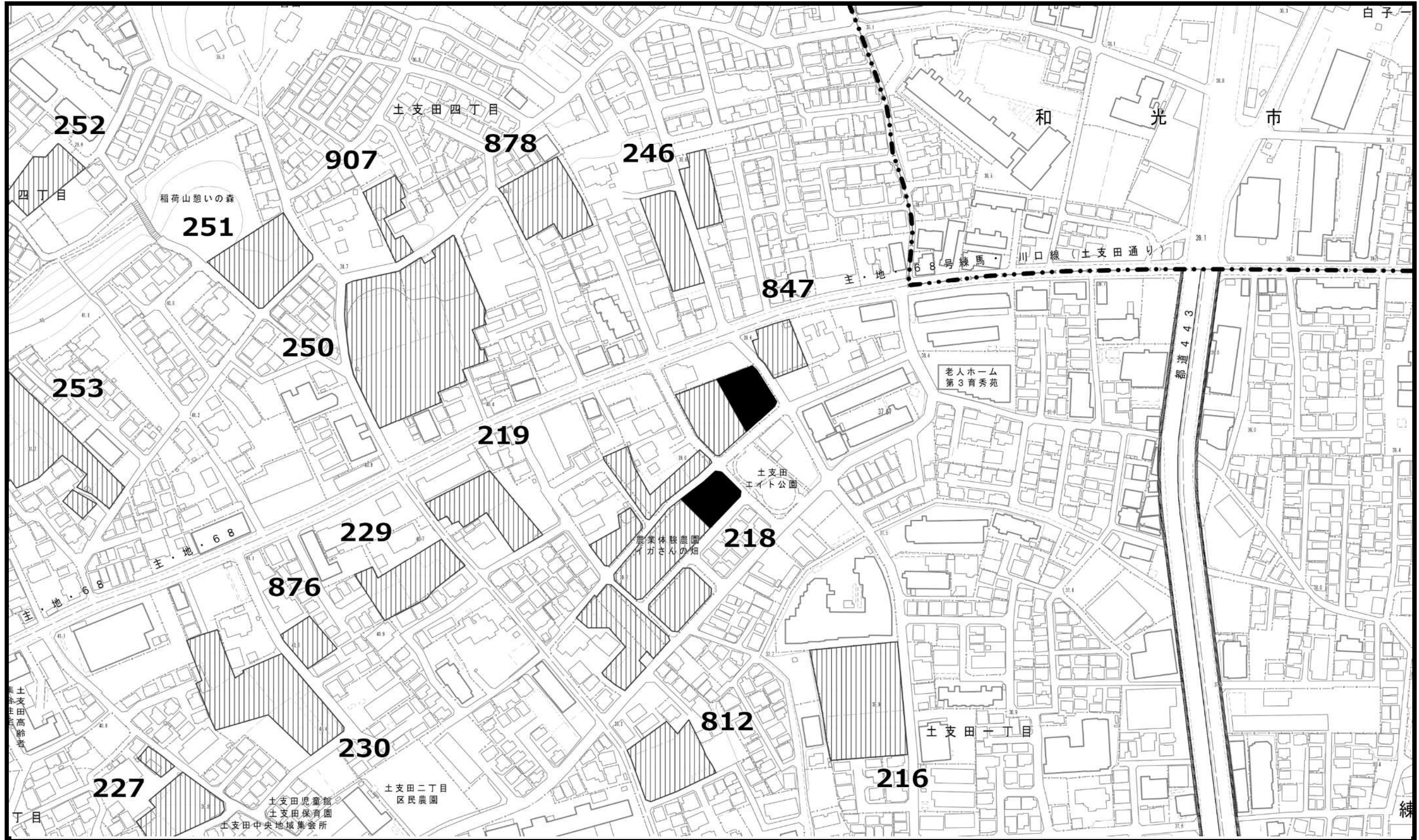
(承認番号) 7都市基街都第160号、令和7年8月5日 (承認番号) 7都市基交都第49号、令和7年9月29日

0m 50m 100m



東京都市計画生産緑地地区計画図（練馬区決定） 原案

図面番号
練馬区 3/20




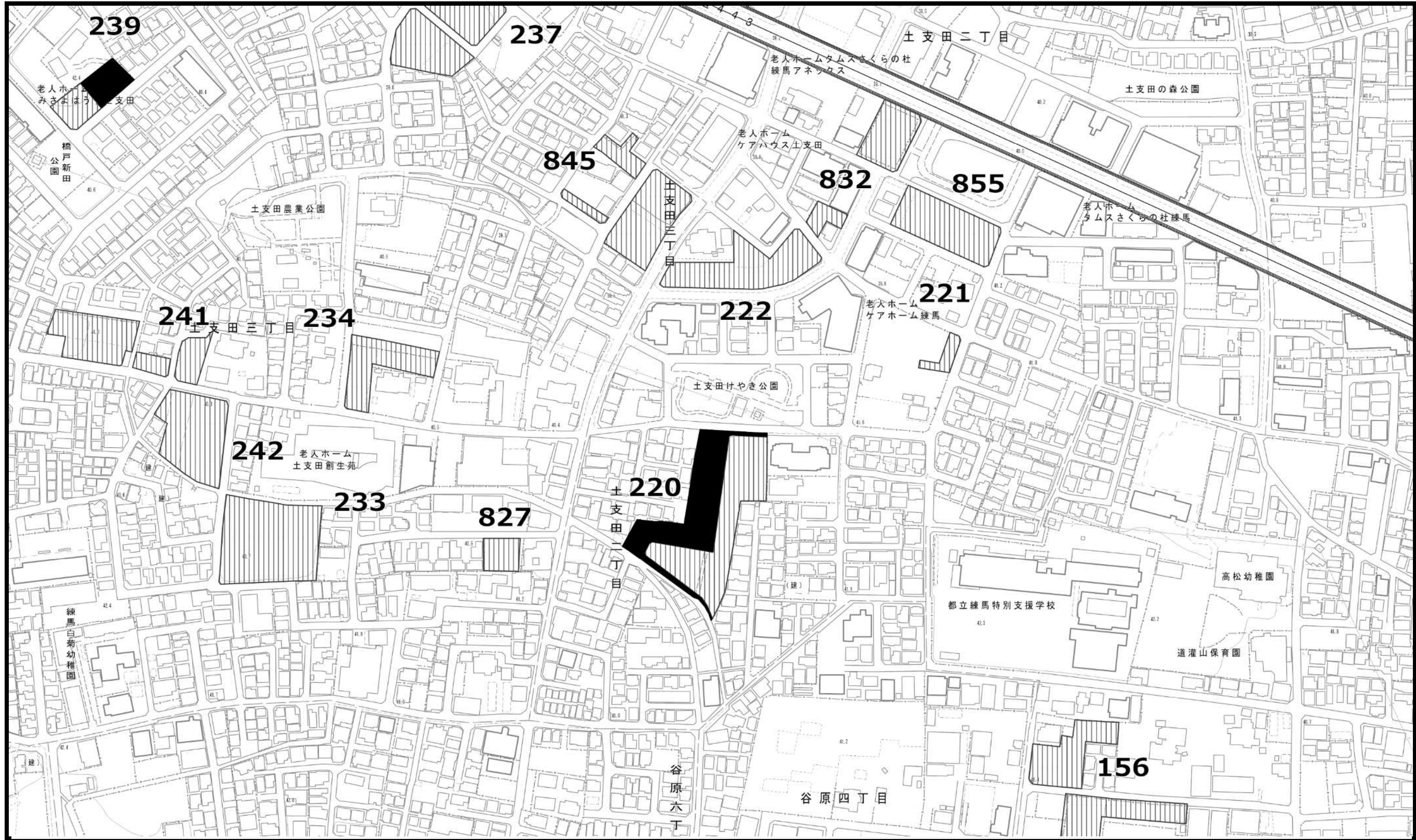
この地図は、東京都縮尺1/2,500地形図を使用(承認番号:7都市基交測第43号)して作成したものである。無断複製を禁ずる。

この地図の著作権は、東京都及び株式会社ミッドマップ東京に帰属する。


(承認番号)7都市基街都第160号、令和7年8月5日 (承認番号)7都市基交都第49号、令和7年9月29日

0m 50m 100m





凡例



既指定区域
(旧法)



既指定区域
(新法)



今回削除のみ
を行う区域



今回追加のみ
を行う区域

この地図は、東京都縮尺1/2,500地形図を使用(承認番号:7都市基交測第43号)して作成したものである。無断複製を禁ずる。

この地図の著作権は、東京都及び株式会社ミッドマップ東京に帰属する。


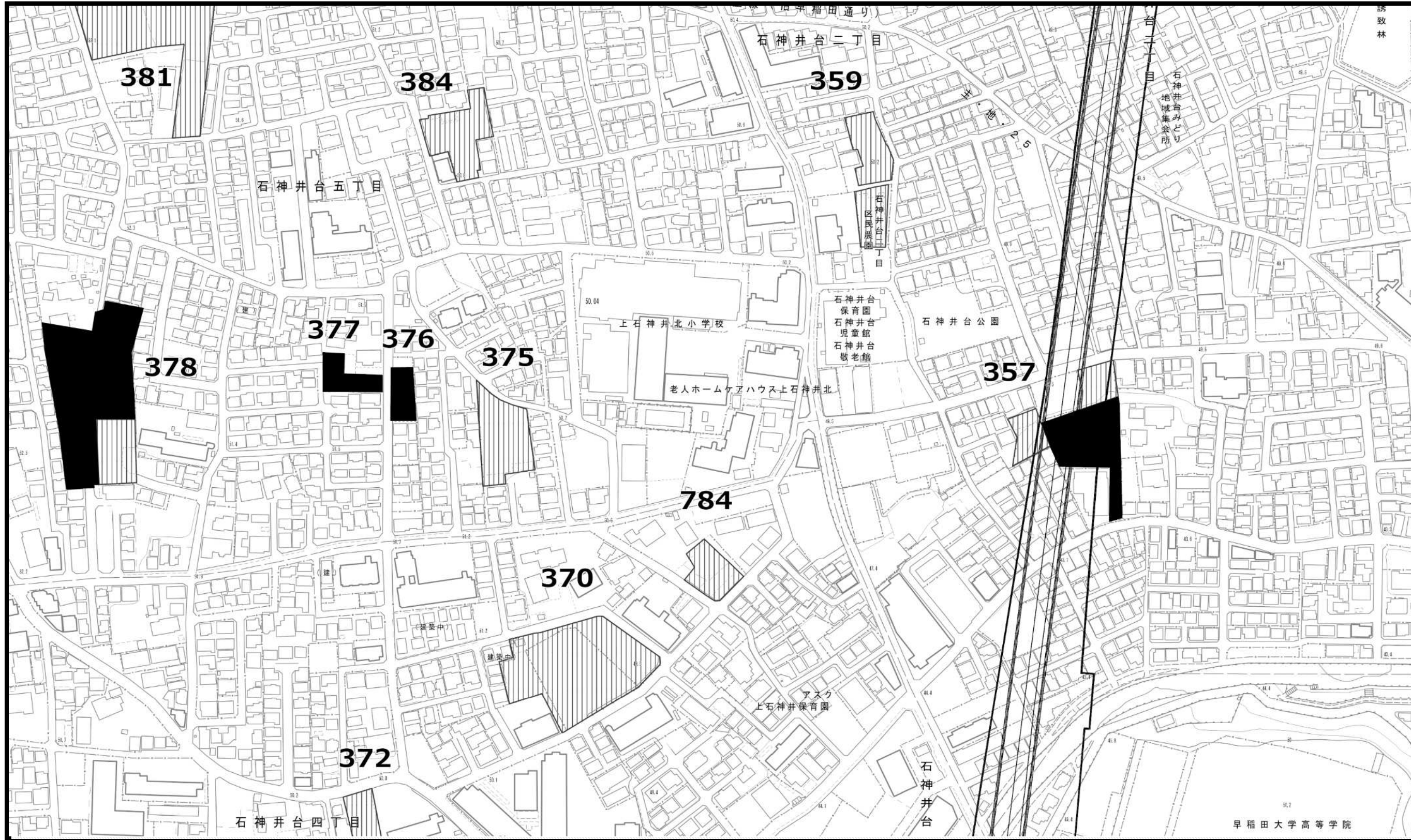
(承認番号)7都市基街都第160号、令和7年8月5日 (承認番号)7都市基交都第49号、令和7年9月29日





0m 50m 100m



東京都市計画生産緑地地区計画図（練馬区決定） 原案

図面番号
練馬区 5/20




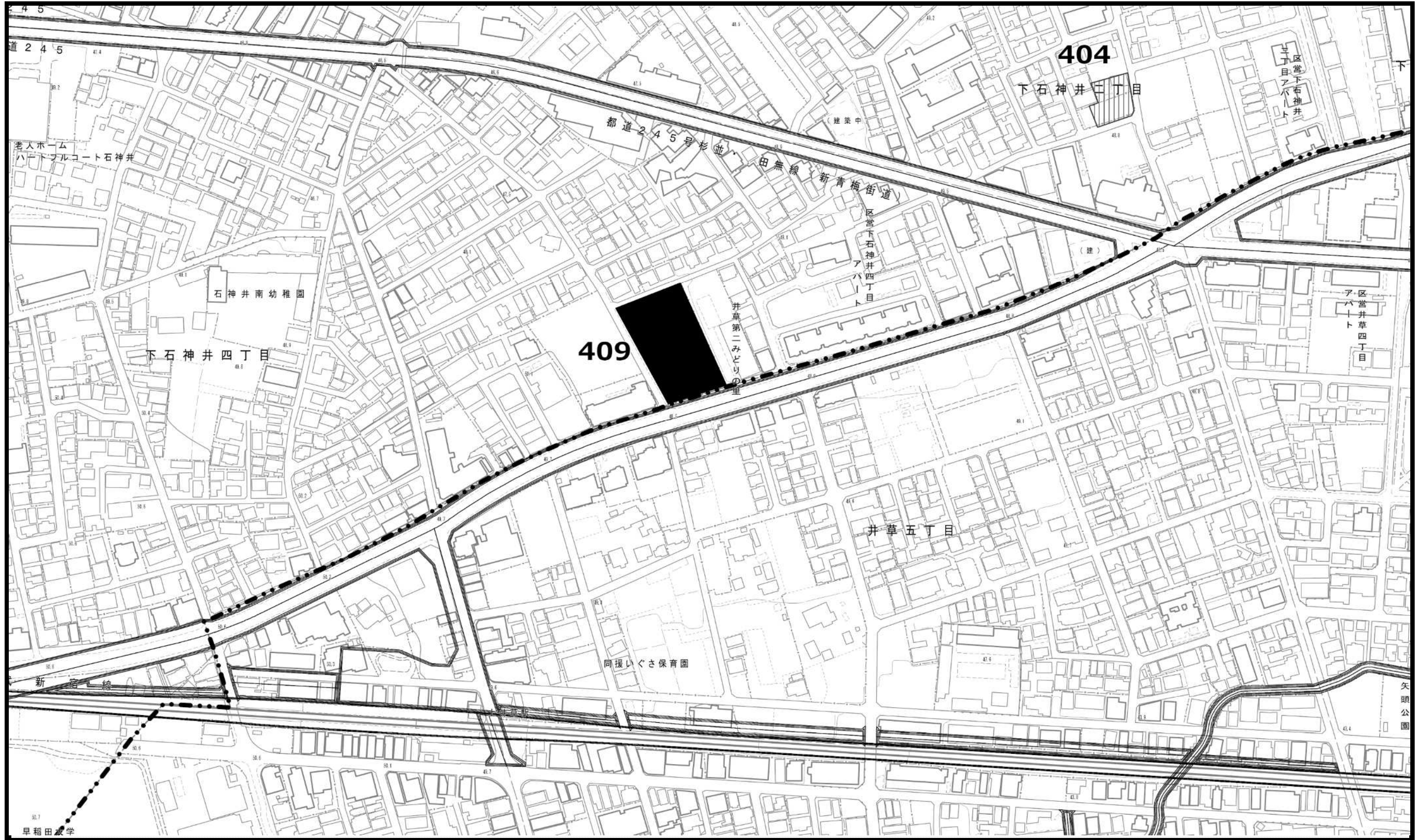
- 凡例
-  既指定区域 (旧法)
 -  既指定区域 (新法)
 -  今回削除のみを行う区域
 -  今回追加のみを行う区域

この地図は、東京都縮尺1/2,500地形図を使用(承認番号:7都市基交測第43号)して作成したものである。無断複製を禁ずる。
この地図の著作権は、東京都及び株式会社ミッドマップ東京に帰属する。
(承認番号)7都市基街都第160号、令和7年8月5日 (承認番号)7都市基交都第49号、令和7年9月29日



東京都計画生産緑地地区計画図（練馬区決定） 原案

図面番号
練馬区 6/20



凡例




既指定区域
(旧法)



既指定区域
(新法)



今回削除のみ
を行う区域



今回追加のみ
を行う区域

この地図は、東京都縮尺1/2,500地形図を使用(承認番号: 7都市基交測第43号)して作成したものである。無断複製を禁ずる。

この地図の著作権は、東京都及び株式会社ミッドマップ東京に帰属する。


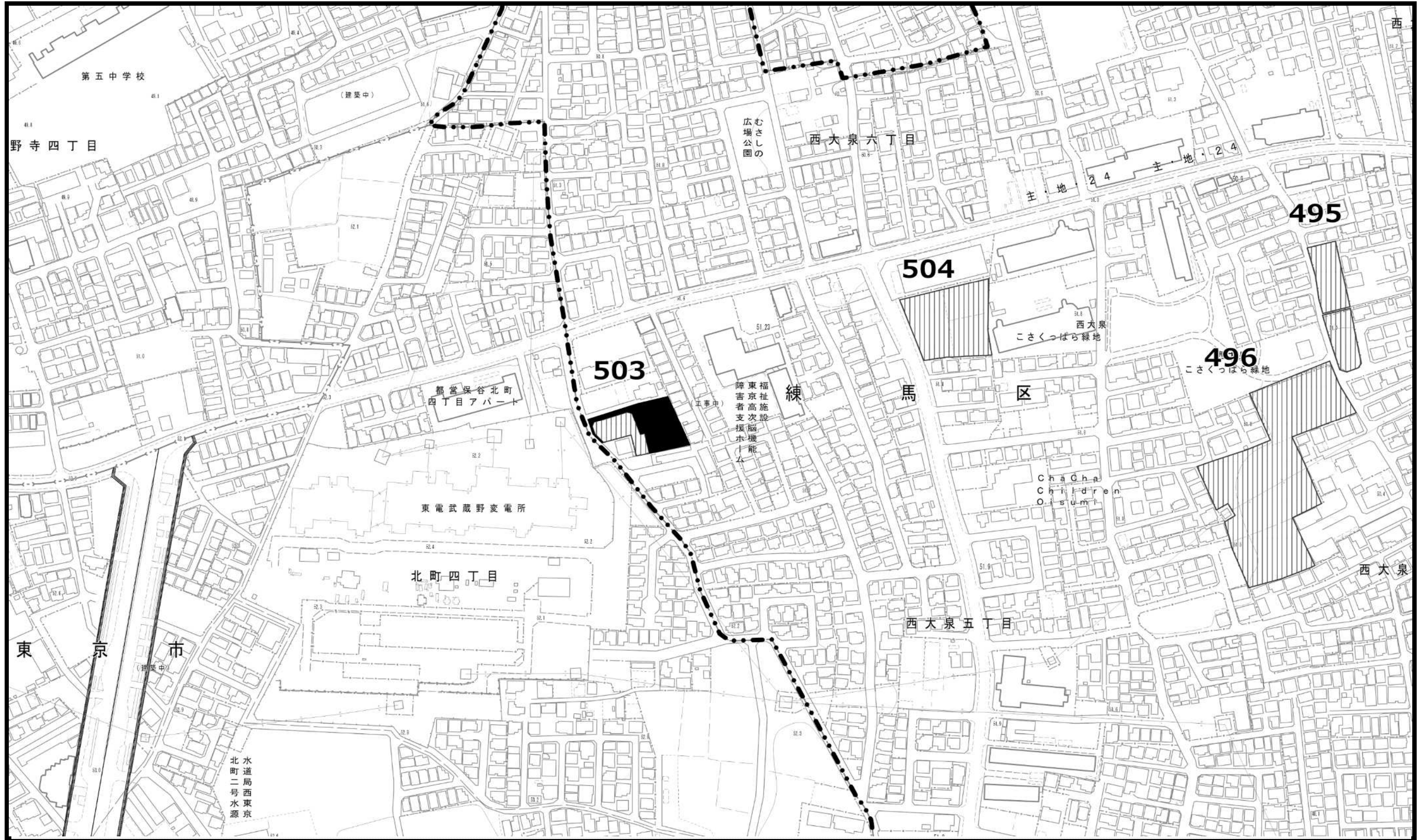
(承認番号) 7都市基街都第160号、令和7年8月5日 (承認番号) 7都市基交都第49号、令和7年9月29日

0m 50m 100m



東京都計画生産緑地地区計画図（練馬区決定） 原案

図面番号
練馬区 7/20



凡例




既指定区域
(旧法)



既指定区域
(新法)



今回削除のみ
を行う区域



今回追加のみ
を行う区域

この地図は、東京都縮尺1/2,500地形図を使用(承認番号:7都市基交測第43号)して作成したものである。無断複製を禁ずる。

この地図の著作権は、東京都及び株式会社ミッドマップ東京に帰属する。


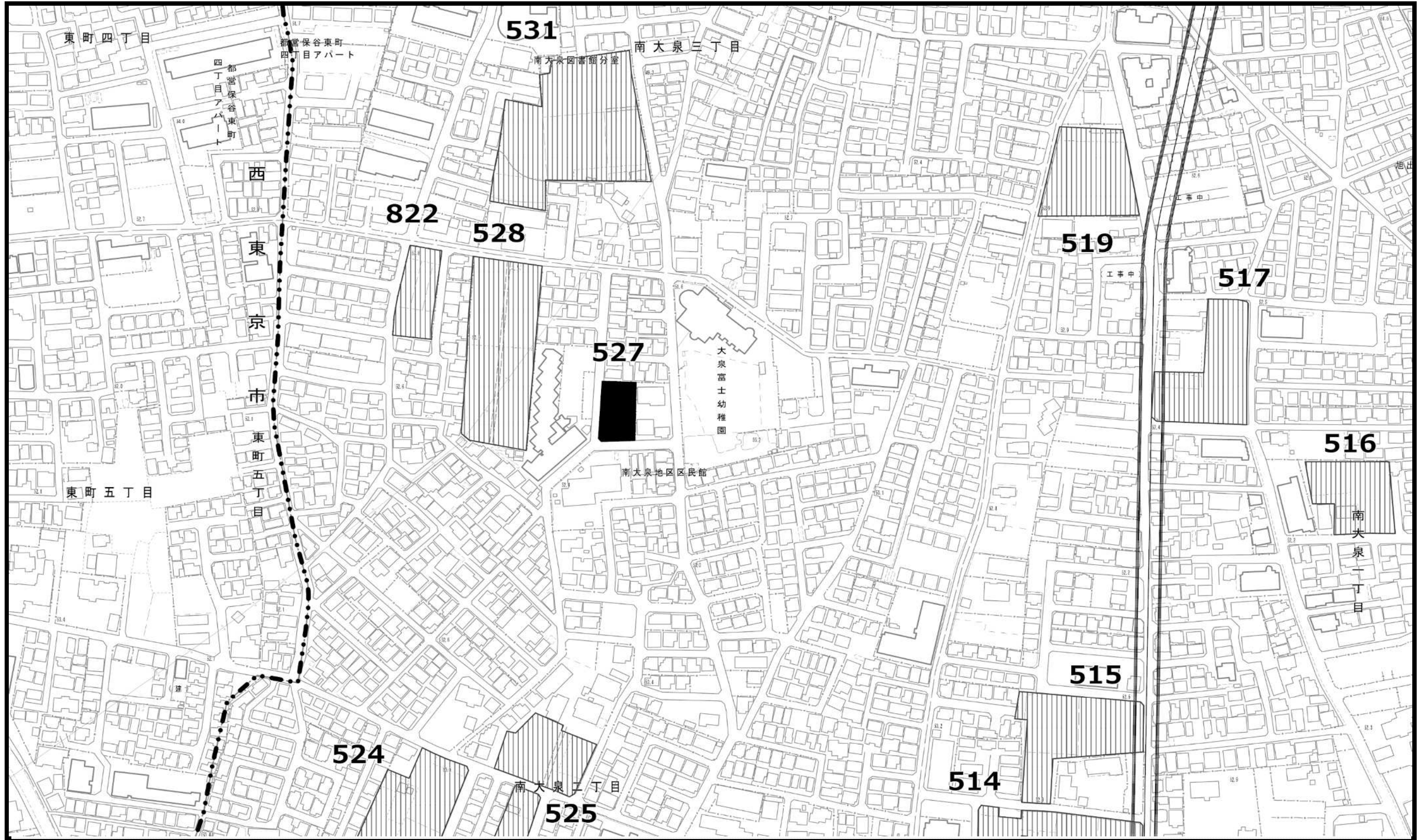
(承認番号)7都市基街都第160号、令和7年8月5日 (承認番号)7都市基交都第49号、令和7年9月29日

0m 50m 100m




東京都計画生産緑地地区計画図（練馬区決定） 原案

図面番号
練馬区 8/20



凡例



既指定区域
(旧法)



既指定区域
(新法)



今回削除のみ
を行う区域



今回追加のみ
を行う区域

この地図は、東京都縮尺1/2,500地形図を使用(承認番号:7都市基交測第43号)して作成したものである。無断複製を禁ずる。

この地図の著作権は、東京都及び株式会社ミッドマップ東京に帰属する。


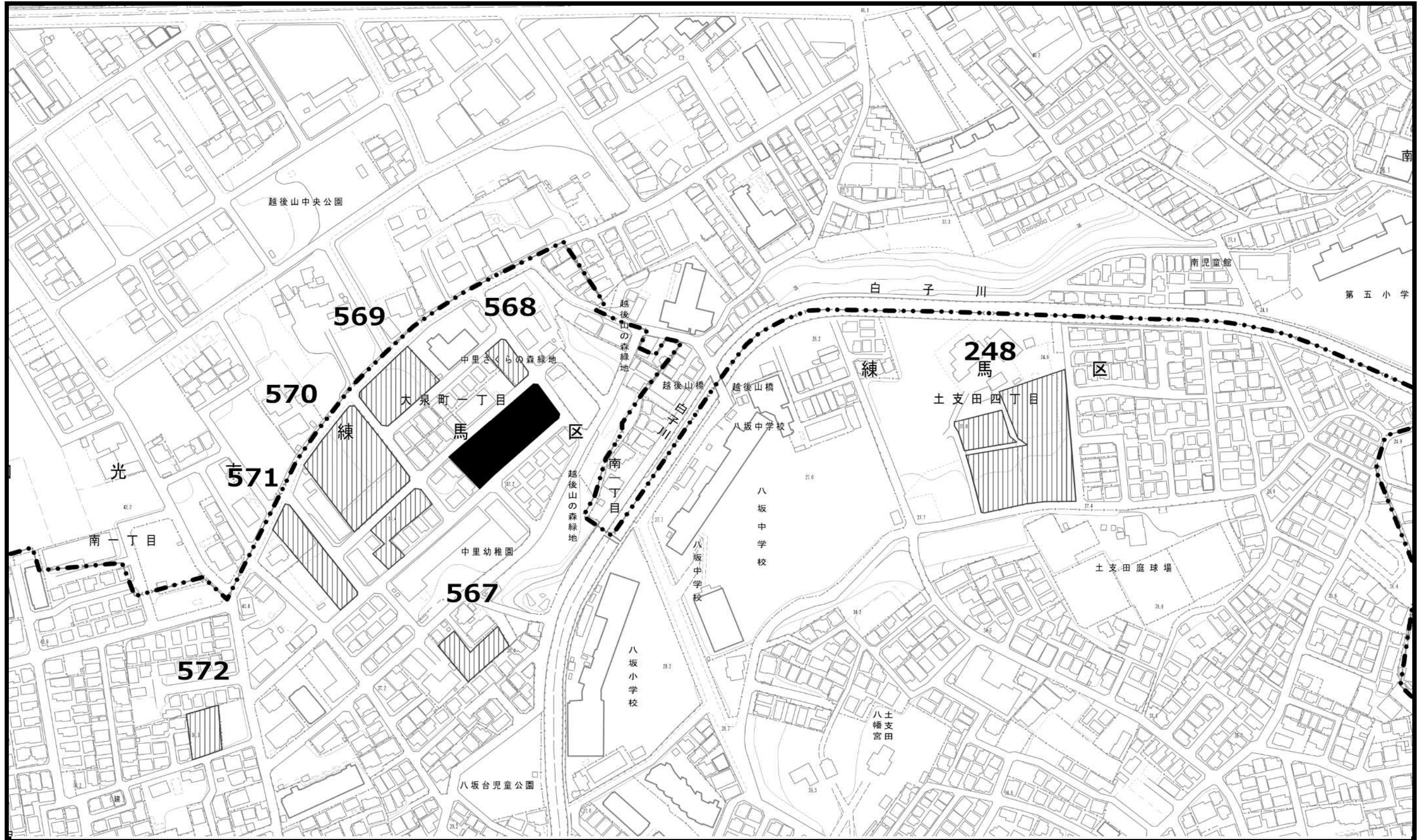
(承認番号)7都市基街都第160号、令和7年8月5日 (承認番号)7都市基交都第49号、令和7年9月29日

0m 50m 100m




東京都計画生産緑地地区計画図（練馬区決定） 原案

図面番号
練馬区 9/20



凡例



既指定区域
(旧法)



既指定区域
(新法)



今回削除のみ
を行う区域



今回追加のみ
を行う区域


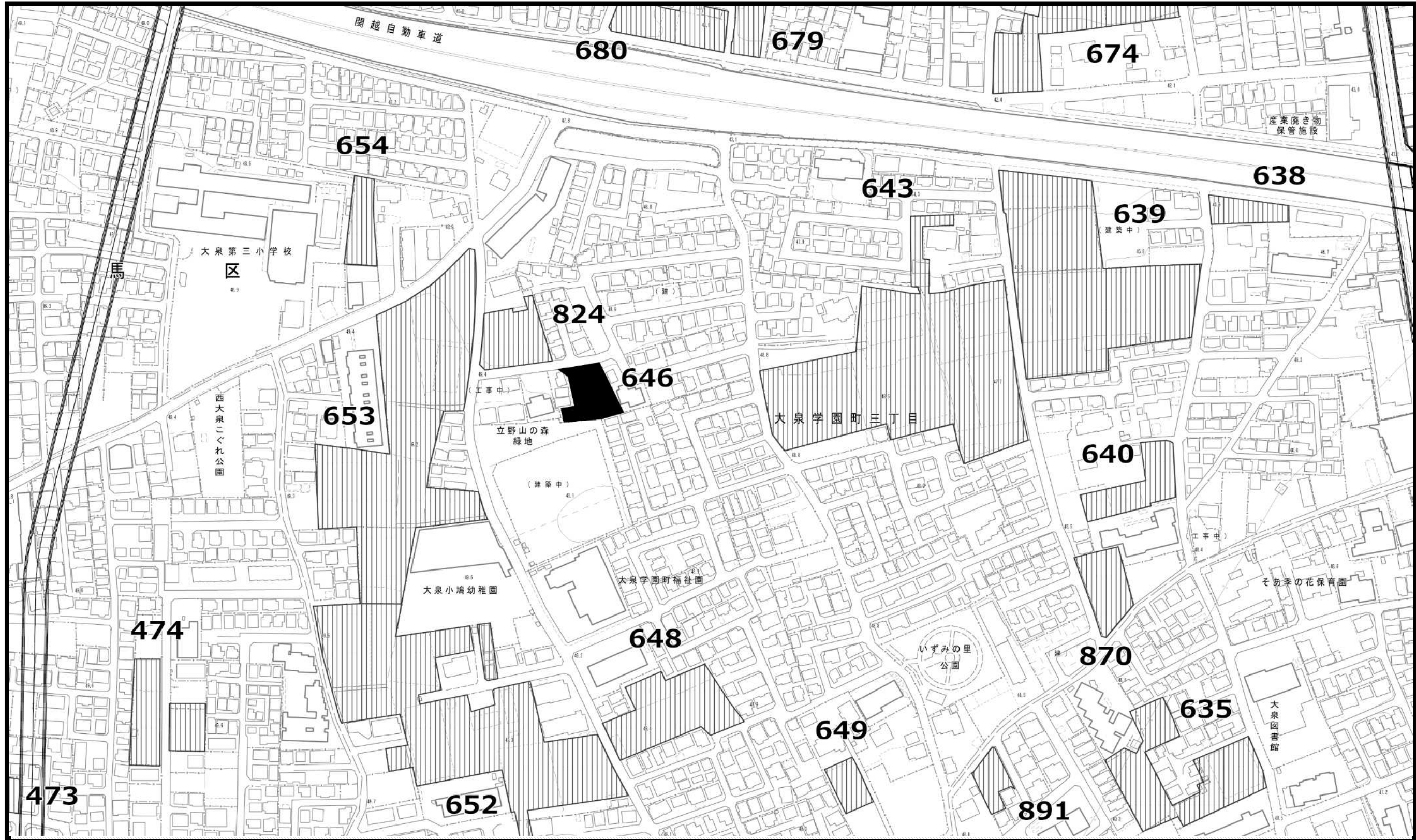
この地図は、東京都縮尺1/2,500地形図を使用(承認番号:7都市基交測第43号)して作成したものである。無断複製を禁ずる。





この地図の著作権は、東京都及び株式会社ミッドマップ東京に帰属する。

(承認番号)7都市基街都第160号、令和7年8月5日 (承認番号)7都市基交都第49号、令和7年9月29日

0m 50m 100m


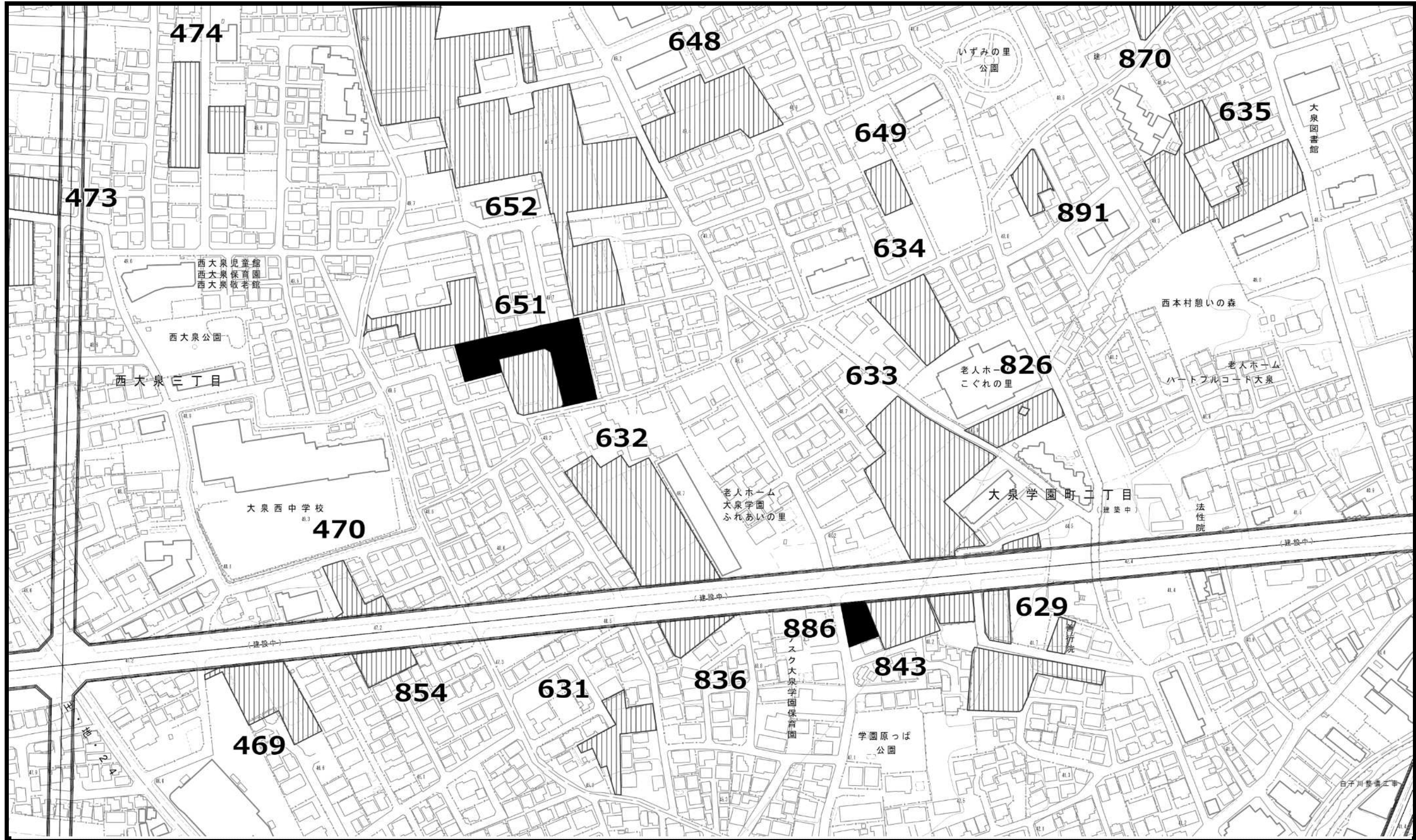





- 凡例
-  既指定区域 (旧法)
 -  既指定区域 (新法)
 -  今回削除のみを行う区域
 -  今回追加のみを行う区域

この地図は、東京都縮尺1/2,500地形図を使用(承認番号:7都市基交測第43号)して作成したものである。無断複製を禁ずる。
この地図の著作権は、東京都及び株式会社ミッドマップ東京に帰属する。
(承認番号)7都市基街都第160号、令和7年8月5日 (承認番号)7都市基交都第49号、令和7年9月29日





凡例



既指定区域
(旧法)



既指定区域
(新法)



今回削除のみ
を行う区域



今回追加のみ
を行う区域


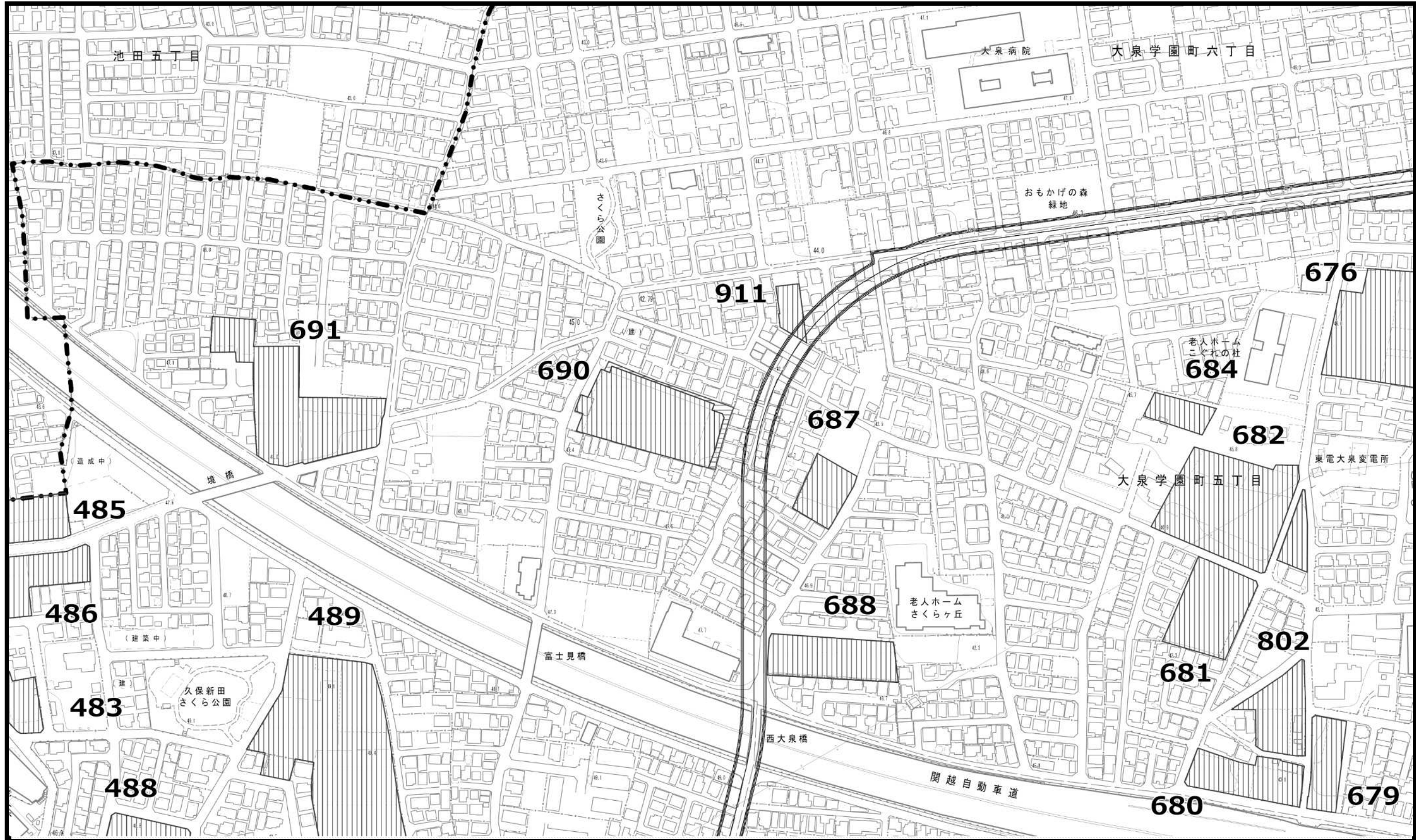
この地図は、東京都縮尺1/2,500地形図を使用(承認番号:7都市基交測第43号)して作成したものである。無断複製を禁ずる。

この地図の著作権は、東京都及び株式会社ミッドマップ東京に帰属する。

(承認番号)7都市基街都第160号、令和7年8月5日 (承認番号)7都市基交都第49号、令和7年9月29日

0m 50m 100m





凡例



既指定区域
(旧法)



既指定区域
(新法)



今回削除のみ
を行う区域



今回追加のみ
を行う区域

この地図は、東京都縮尺1/2,500地形図を使用(承認番号: 7都市基交測第43号)して作成したものである。無断複製を禁ずる。

この地図の著作権は、東京都及び株式会社ミッドマップ東京に帰属する。


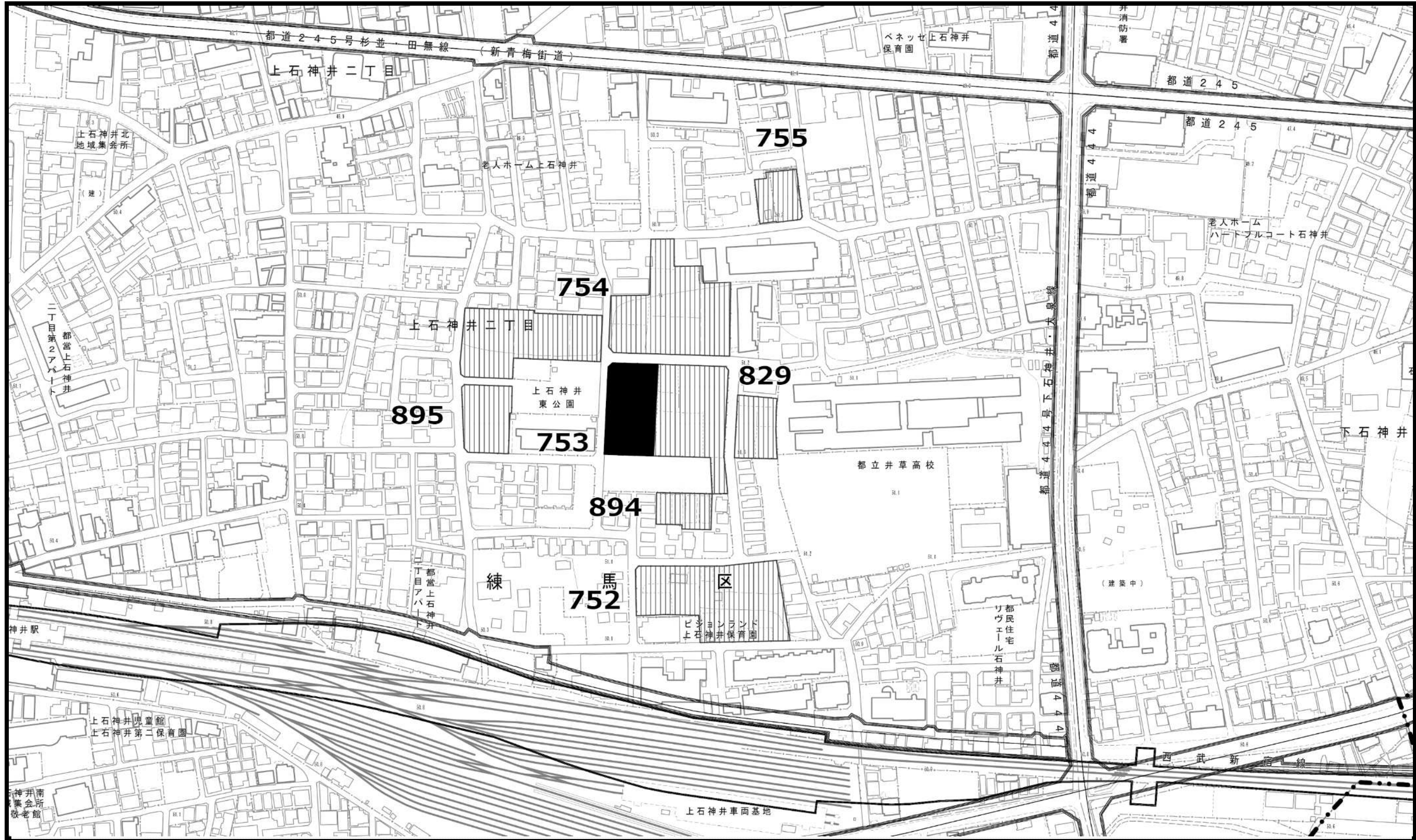
(承認番号) 7都市基街都第160号、令和7年8月5日 (承認番号) 7都市基交都第49号、令和7年9月29日





0m 50m 100m



東京都計画生産緑地地区計画図（練馬区決定） 原案

図面番号
練馬区 14/20



- 凡例
-  既指定区域 (旧法)
 -  既指定区域 (新法)
 -  今回削除のみを行う区域
 -  今回追加のみを行う区域


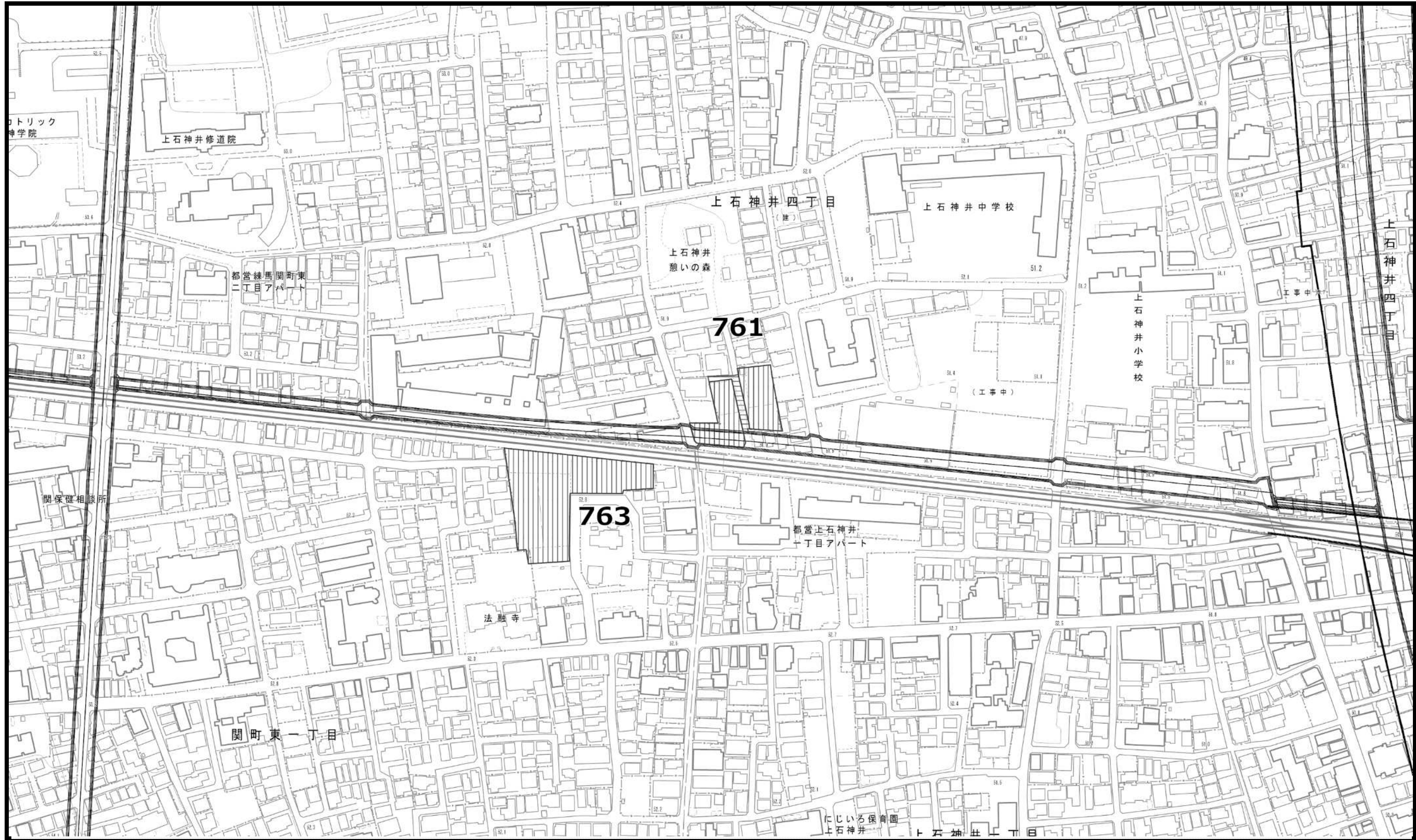
この地図は、東京都縮尺1/2,500地形図を使用(承認番号:7都市基交測第43号)して作成したものである。無断複製を禁ずる。





この地図の著作権は、東京都及び株式会社ミッドマップ東京に帰属する。

(承認番号)7都市基街都第160号、令和7年8月5日 (承認番号)7都市基交都第49号、令和7年9月29日

0m 50m 100m


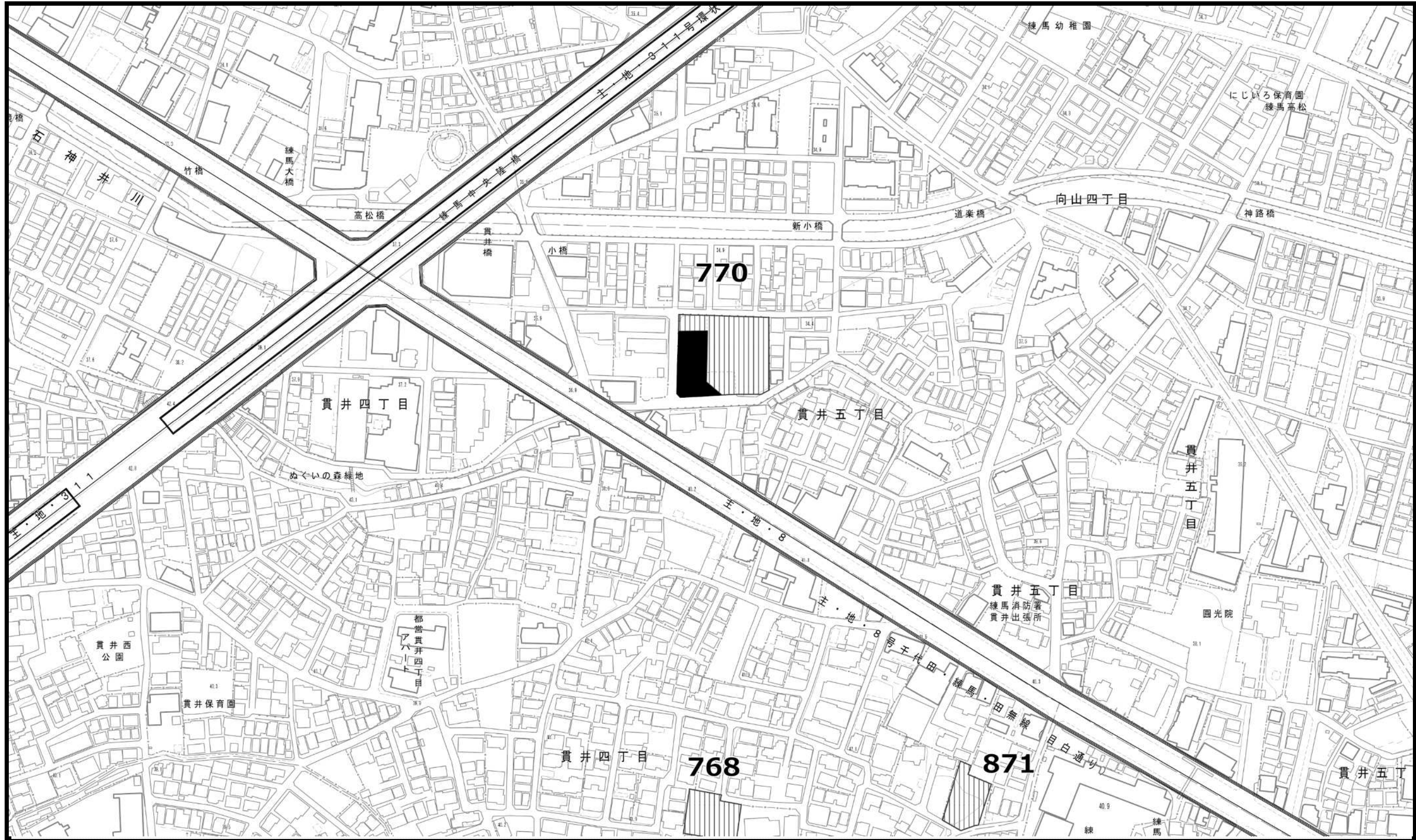




- 凡例
-  既指定区域 (旧法)
 -  既指定区域 (新法)
 -  今回削除のみを行う区域
 -  今回追加のみを行う区域

この地図は、東京都縮尺1/2,500地形図を使用(承認番号:7都市基交測第43号)して作成したものである。無断複製を禁ずる。
この地図の著作権は、東京都及び株式会社ミッドマップ東京に帰属する。
(承認番号)7都市基街都第160号、令和7年8月5日 (承認番号)7都市基交都第49号、令和7年9月29日





凡例



既指定区域
(旧法)



既指定区域
(新法)



今回削除のみ
を行う区域



今回追加のみ
を行う区域

この地図は、東京都縮尺1/2,500地形図を使用(承認番号: 7都市基交測第43号)して作成したものである。無断複製を禁ずる。

この地図の著作権は、東京都及び株式会社ミッドマップ東京に帰属する。


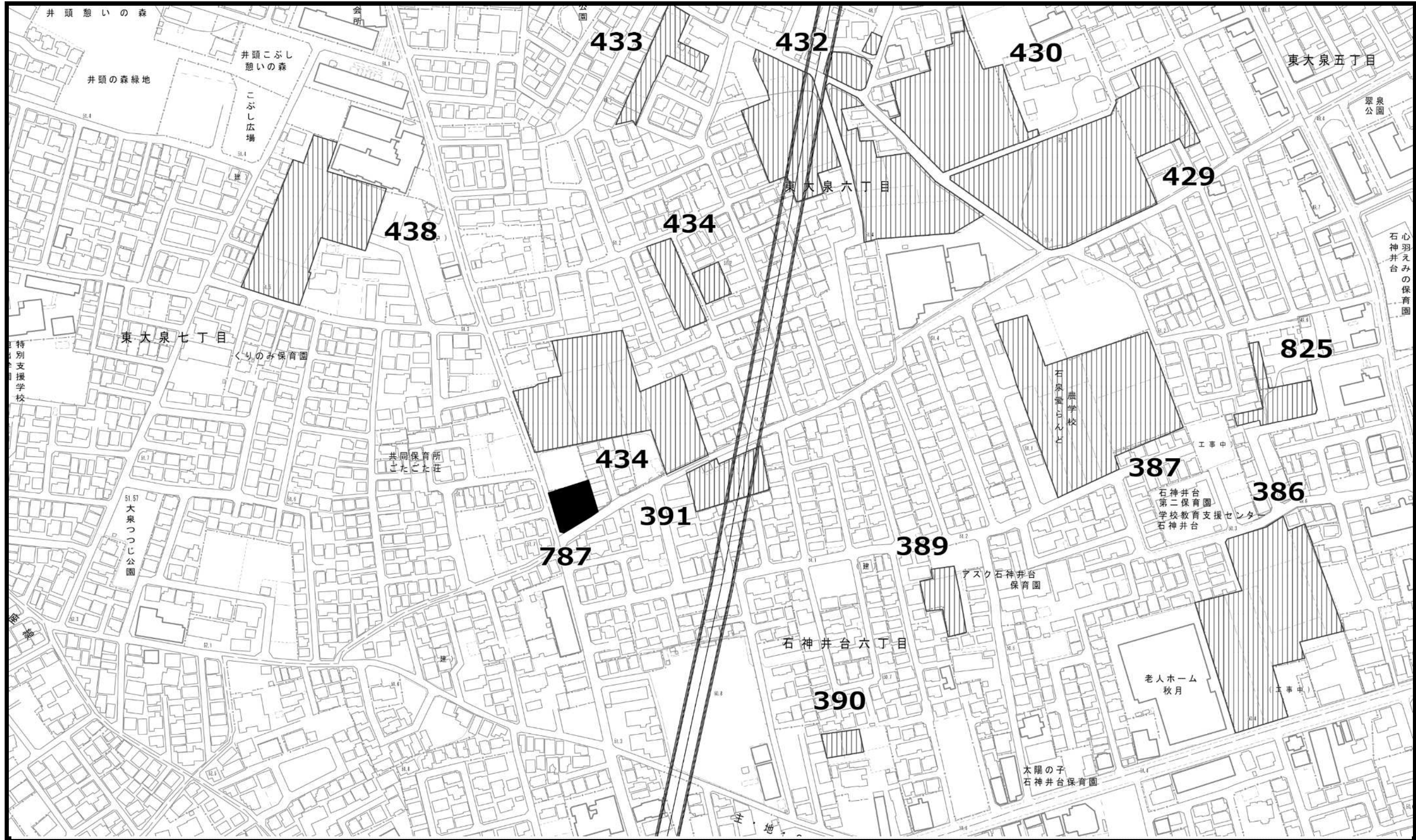
(承認番号) 7都市基街都第160号、令和7年8月5日 (承認番号) 7都市基交都第49号、令和7年9月29日

0m 50m 100m



東京都市計画生産緑地地区計画図（練馬区決定） 原案

図面番号
練馬区 17/20



凡例




既指定区域
(旧法)



既指定区域
(新法)



今回削除のみ
を行う区域



今回追加のみ
を行う区域


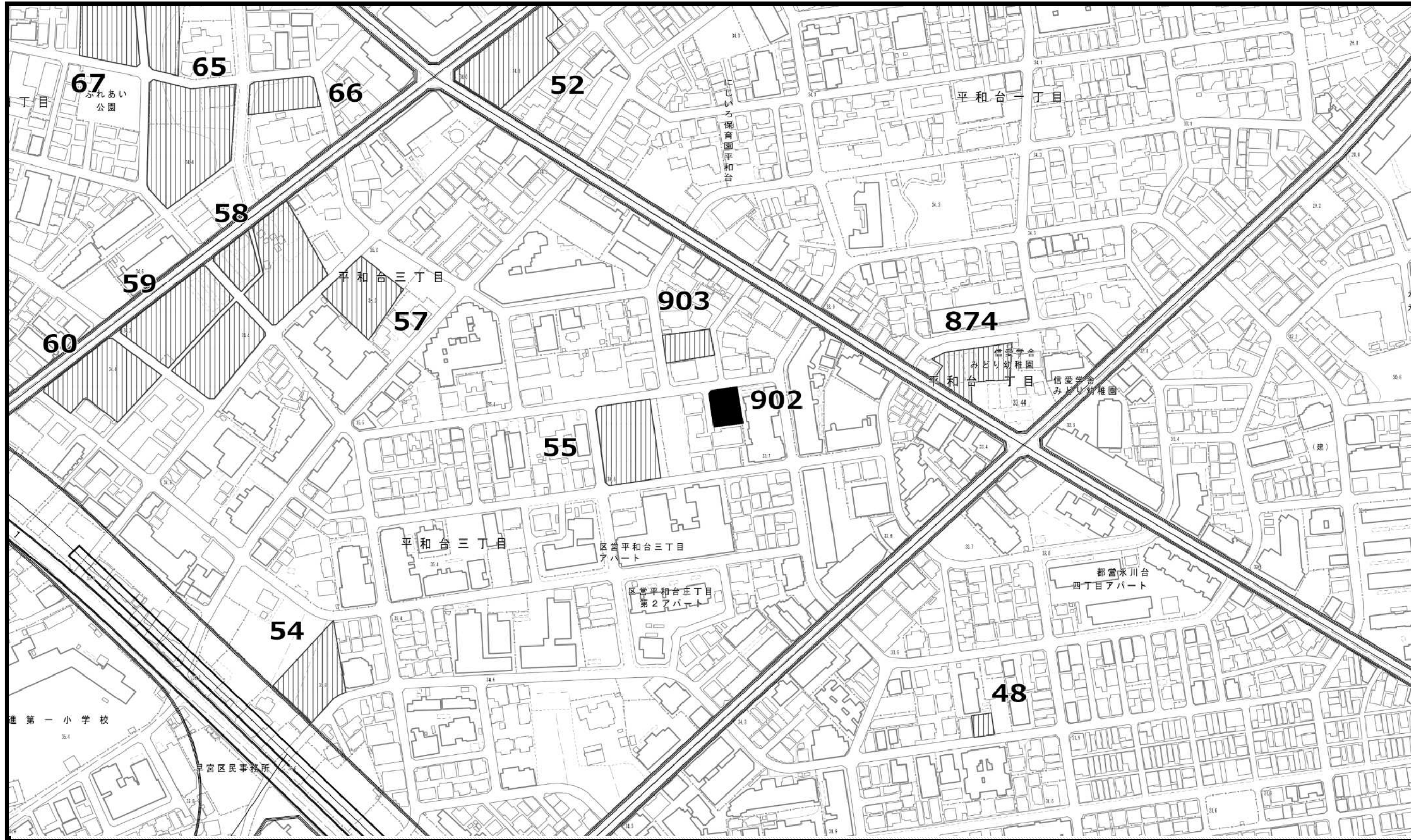
この地図は、東京都縮尺1/2,500地形図を使用(承認番号:7都市基交測第43号)して作成したものである。無断複製を禁ずる。

この地図の著作権は、東京都及び株式会社ミッドマップ東京に帰属する。


(承認番号)7都市基街都第160号、令和7年8月5日 (承認番号)7都市基交都第49号、令和7年9月29日

0m 50m 100m





凡例



既指定区域
(旧法)



既指定区域
(新法)



今回削除のみ
を行う区域



今回追加のみ
を行う区域

この地図は、東京都縮尺1/2,500地形図を使用(承認番号:7都市基交測第43号)して作成したものである。無断複製を禁ずる。

この地図の著作権は、東京都及び株式会社ミッドマップ東京に帰属する。


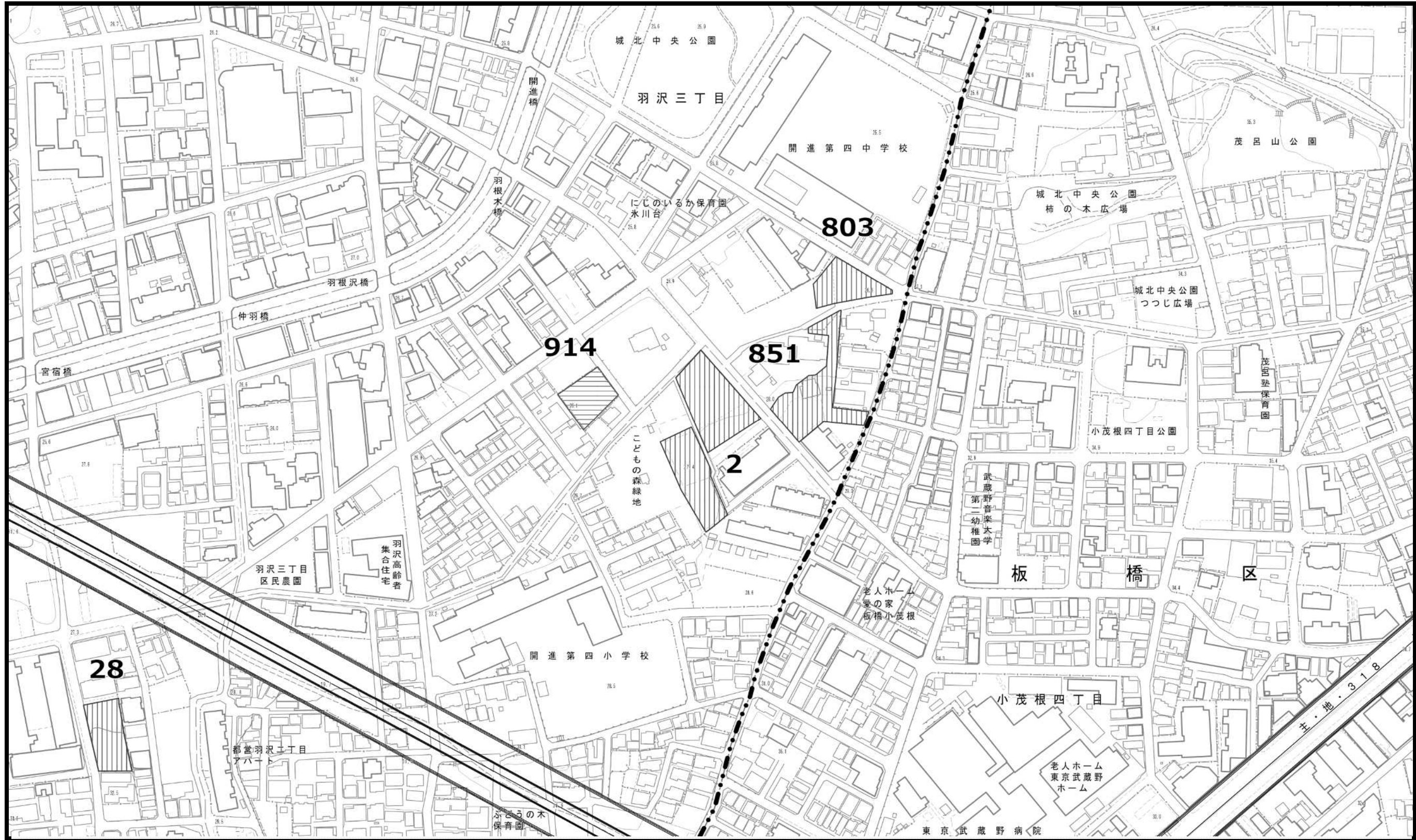
(承認番号)7都市基街都第160号、令和7年8月5日 (承認番号)7都市基交都第49号、令和7年9月29日

0m 50m 100m



東京都計画生産緑地地区計画図（練馬区決定） 原案

図面番号
練馬区 19/20



凡例




既指定区域
(旧法)



既指定区域
(新法)



今回削除のみ
を行う区域



今回追加のみ
を行う区域

この地図は、東京都縮尺1/2,500地形図を使用(承認番号: 7都市基交測第43号)して作成したものである。無断複製を禁ずる。

この地図の著作権は、東京都及び株式会社ミッドマップ東京に帰属する。


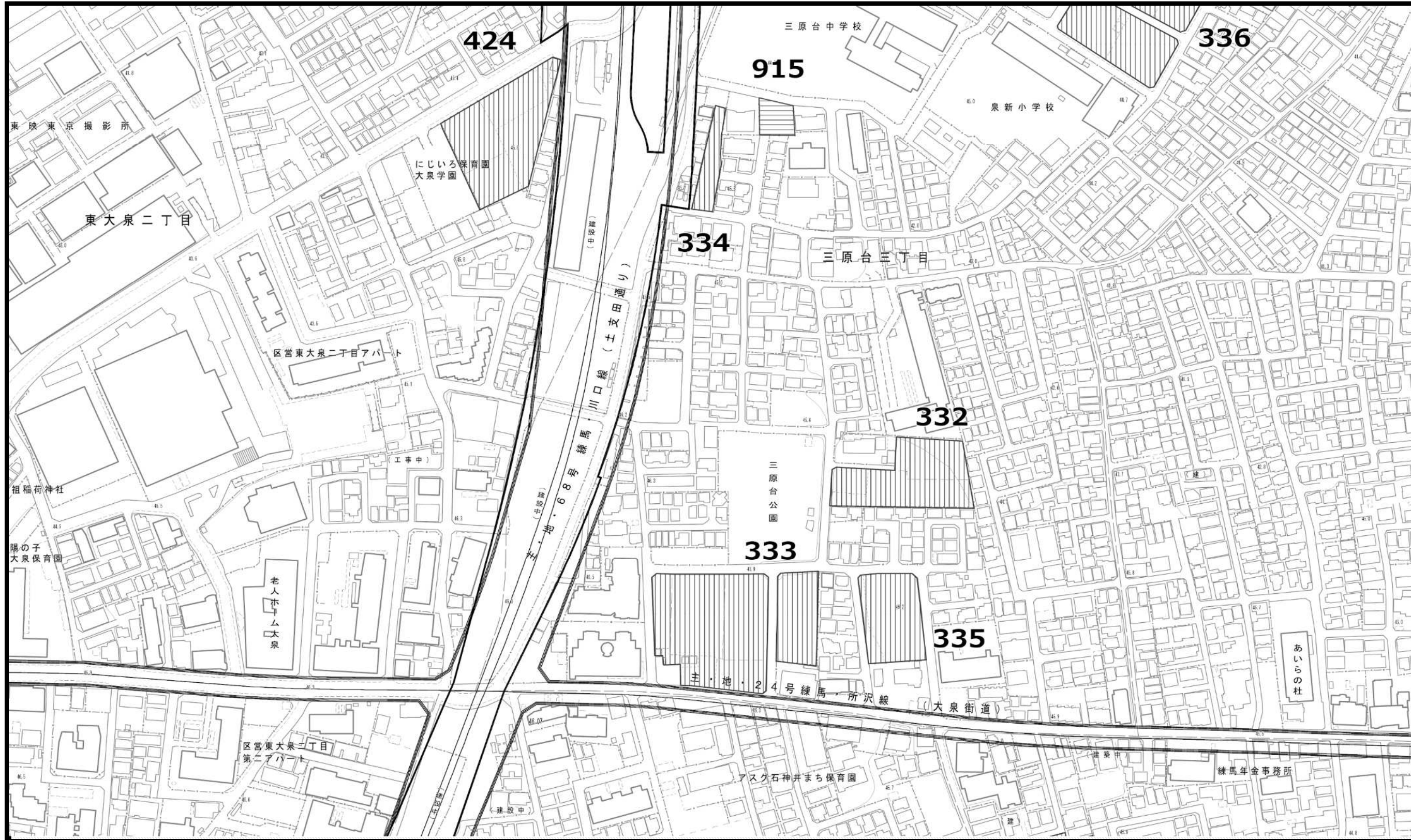
(承認番号) 7都市基街都第160号、令和7年8月5日 (承認番号) 7都市基交都第49号、令和7年9月29日

0m 50m 100m




東京都計画生産緑地地区計画図（練馬区決定） 原案

図面番号
練馬区 20/20



凡例



既指定区域
(旧法)



既指定区域
(新法)



今回削除のみ
を行う区域



今回追加のみ
を行う区域

この地図は、東京都縮尺1/2,500地形図を使用(承認番号: 7都市基交測第43号)して作成したものである。無断複製を禁ずる。

この地図の著作権は、東京都及び株式会社ミッドマップ東京に帰属する。

(承認番号) 7都市基街都第160号、令和7年8月5日 (承認番号) 7都市基交都第49号、令和7年9月29日

0m 50m 100m

