

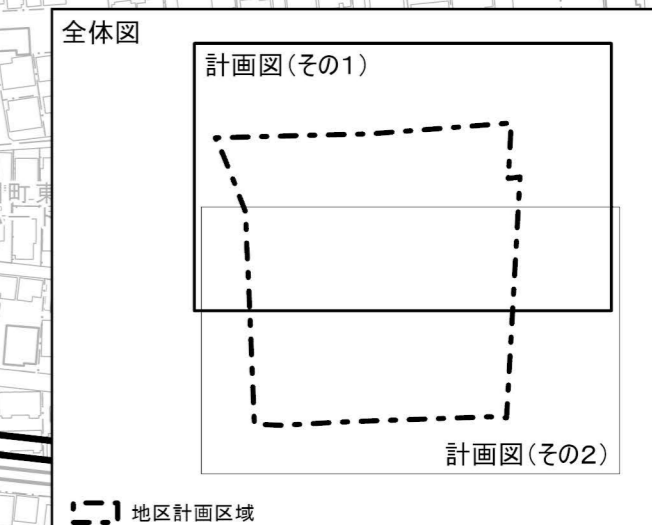
東京都市計画地区計画
武蔵関駅周辺地区地区計画

計画図1 (その1) 【案】

〔練馬区決定〕



- 凡例
- 地区計画区域および地区整備計画区域
 - 駅前商業地区A
 - 駅前商業地区B
 - 近隣商店街地区
 - 幹線道路沿道地区
 - 補助幹線道路沿道地区
 - 補助230号線沿道地区I-A
 - 補助230号線沿道地区I-B
 - 補助230号線沿道地区II-A
 - 補助230号線沿道地区II-B
 - 補助135号線沿道地区A
 - 補助135号線沿道地区B
 - 住宅・商業共存地区
 - 住宅地区
 - 道路中心

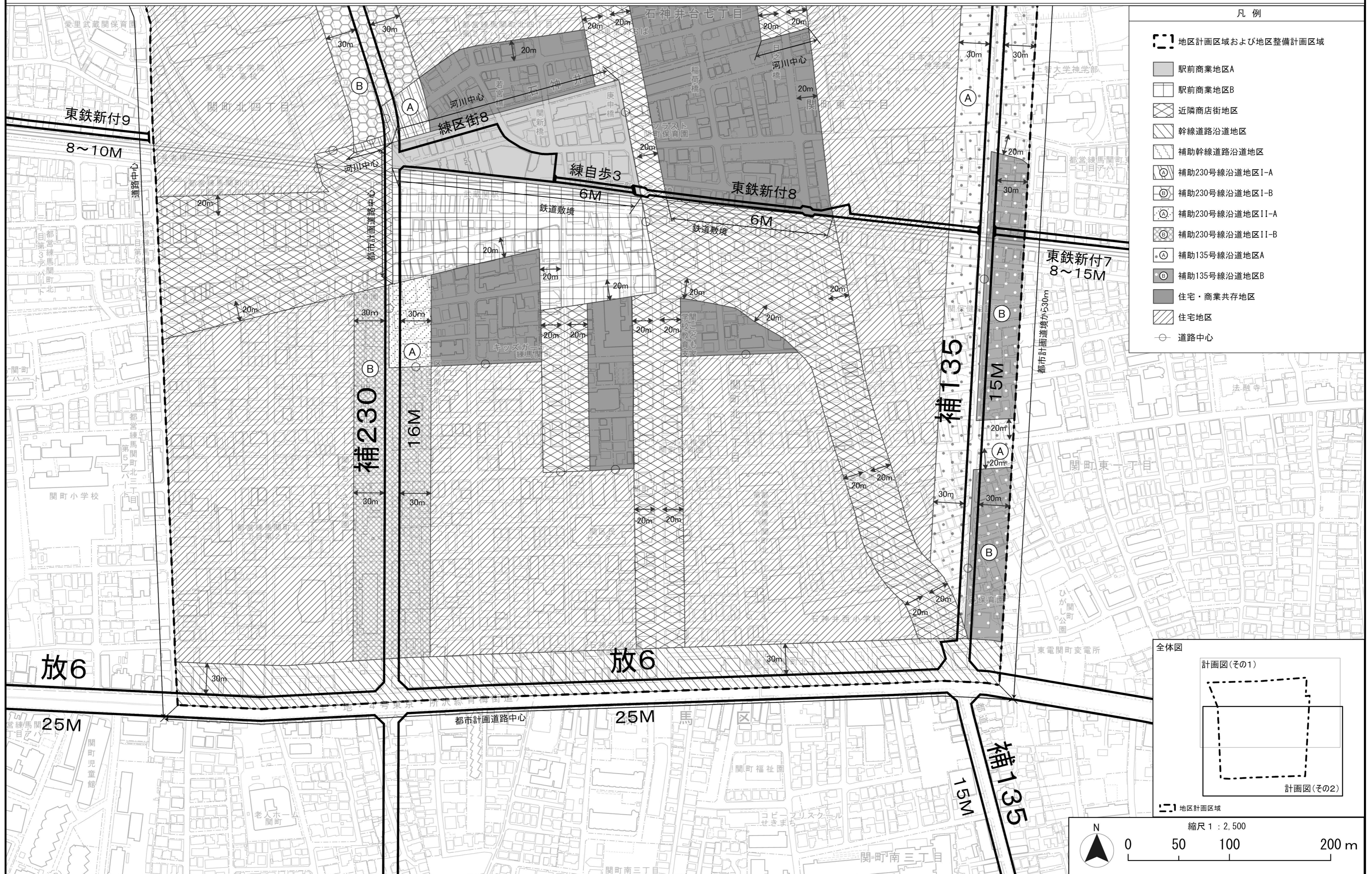


この地図は、東京都縮尺1/2,500地形図を使用（承認番号：6都市基交測第253号）して作成したものである。無断複製を禁ずる。
この地図の著作権は、東京都及び株式会社ミッドマップ東京に帰属する。
(承認番号) 7都市基街都第4号、令和7年4月10日

東京都市計画地区計画
武蔵関駅周辺地区地区計画

計画図1 (その2) 【案】

〔練馬区決定〕

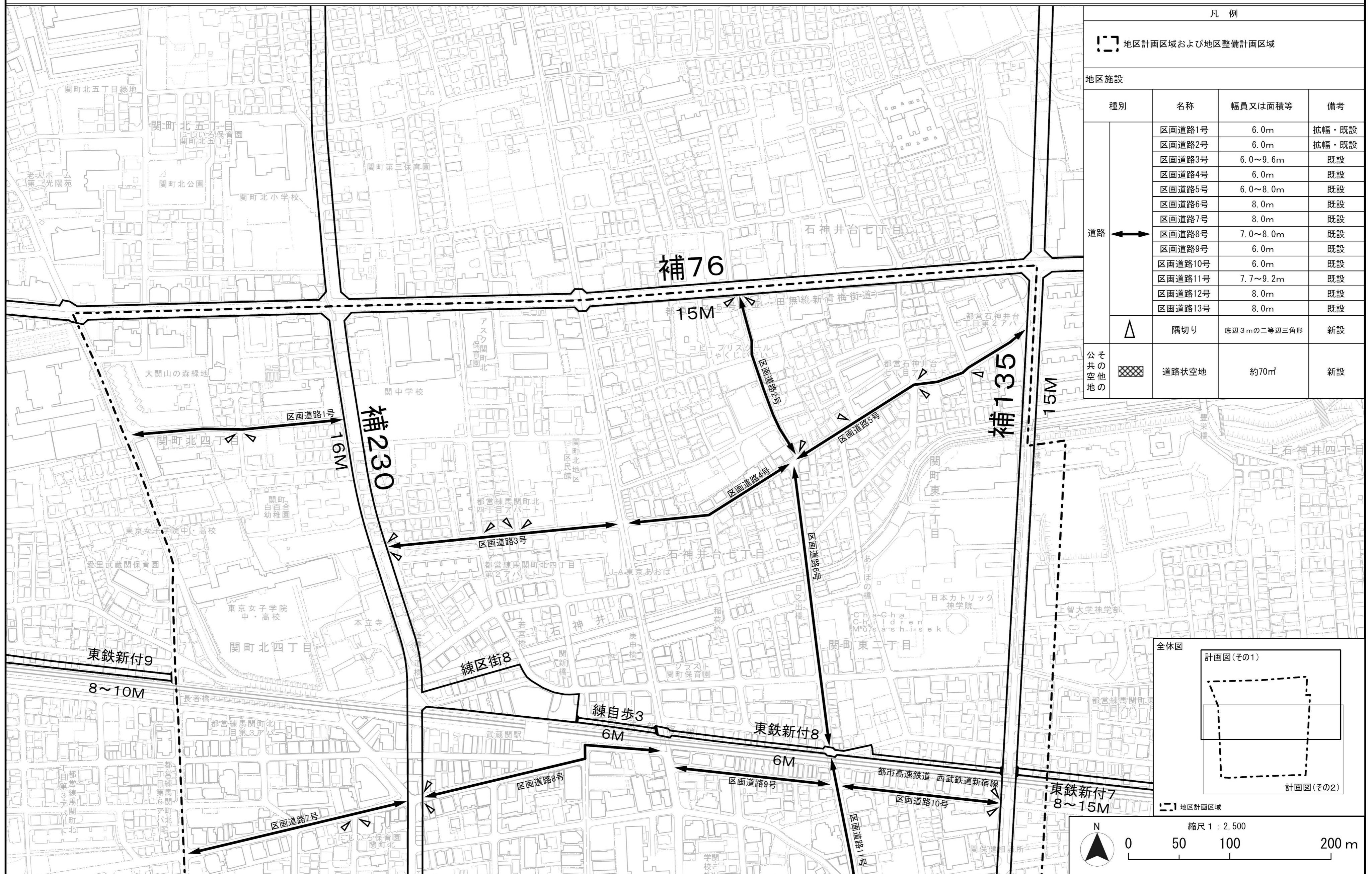


この地図は、東京都縮尺1/2,500地形図を使用（承認番号：6都市基交測第253号）して作成したものである。無断複製を禁ずる。
この地図の著作権は、東京都及び株式会社ミッドマップ東京に帰属する。
(承認番号) 7都市基街都第4号、令和7年4月10日

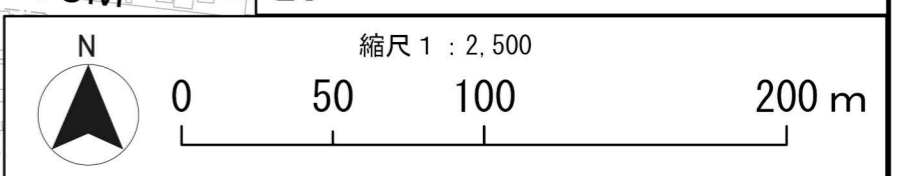
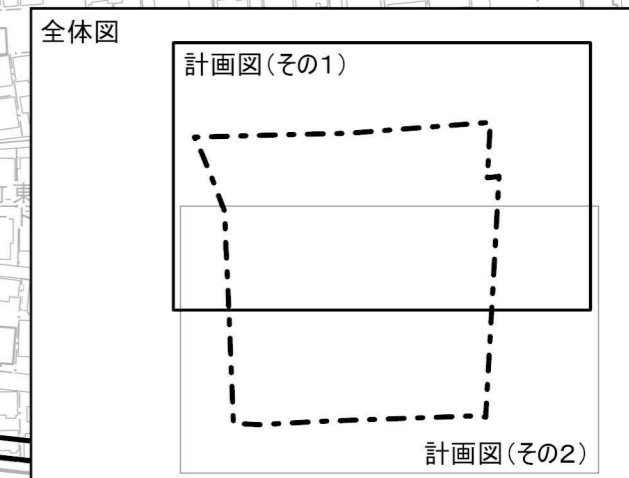
東京都市計画地区計画 武蔵関駅周辺地区地区計画

計画図2 (その1) 【案】

[練馬区決定]



凡例			
地区計画区域および地区整備計画区域			
地区施設			
種別	名称	幅員又は面積等	備考
道路	区画道路1号	6.0m	拡幅・既設
	区画道路2号	6.0m	拡幅・既設
	区画道路3号	6.0~9.6m	既設
	区画道路4号	6.0m	既設
	区画道路5号	6.0~8.0m	既設
	区画道路6号	8.0m	既設
	区画道路7号	8.0m	既設
	区画道路8号	7.0~8.0m	既設
	区画道路9号	6.0m	既設
	区画道路10号	6.0m	既設
	区画道路11号	7.7~9.2m	既設
	区画道路12号	8.0m	既設
	区画道路13号	8.0m	既設
△	隅切り	底辺3mの二等辺三角形	新設
公共空地	道路状空地	約70㎡	新設



この地図は、東京都縮尺1/2,500地形図を使用（承認番号：6 都市基交測第253号）して作成したものである。無断複製を禁ずる。
 この地図の著作権は、東京都及び株式会社ミッドマップ東京に帰属する。
 （承認番号）7 都市基街都第4号、令和7年4月10日

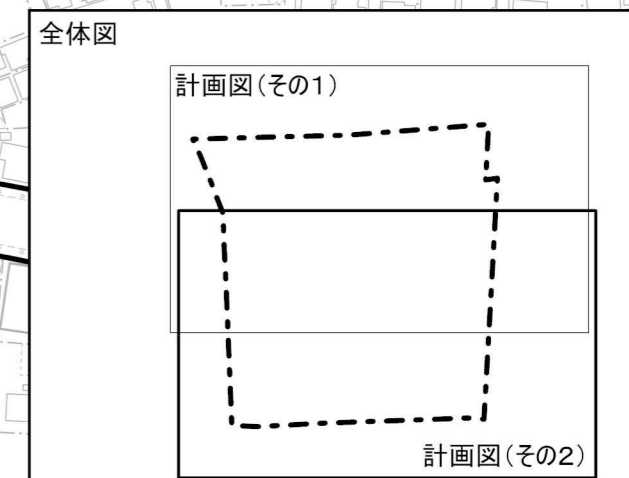
東京都市計画地区計画 武蔵関駅周辺地区地区計画

計画図2 (その2) 【案】

[練馬区決定]



凡例			
地区計画区域および地区整備計画区域			
地区施設			
種別	名称	幅員又は面積等	備考
道路	区画道路1号	6.0m	拡幅・既設
	区画道路2号	6.0m	拡幅・既設
	区画道路3号	6.0~9.6m	既設
	区画道路4号	6.0m	既設
	区画道路5号	6.0~8.0m	既設
	区画道路6号	8.0m	既設
	区画道路7号	8.0m	既設
	区画道路8号	7.0~8.0m	既設
	区画道路9号	6.0m	既設
	区画道路10号	6.0m	既設
	区画道路11号	7.7~9.2m	既設
	区画道路12号	8.0m	既設
	区画道路13号	8.0m	既設
△	隅切り	底辺3mの二等辺三角形	新設
公共空地	道路状空地	約70㎡	新設

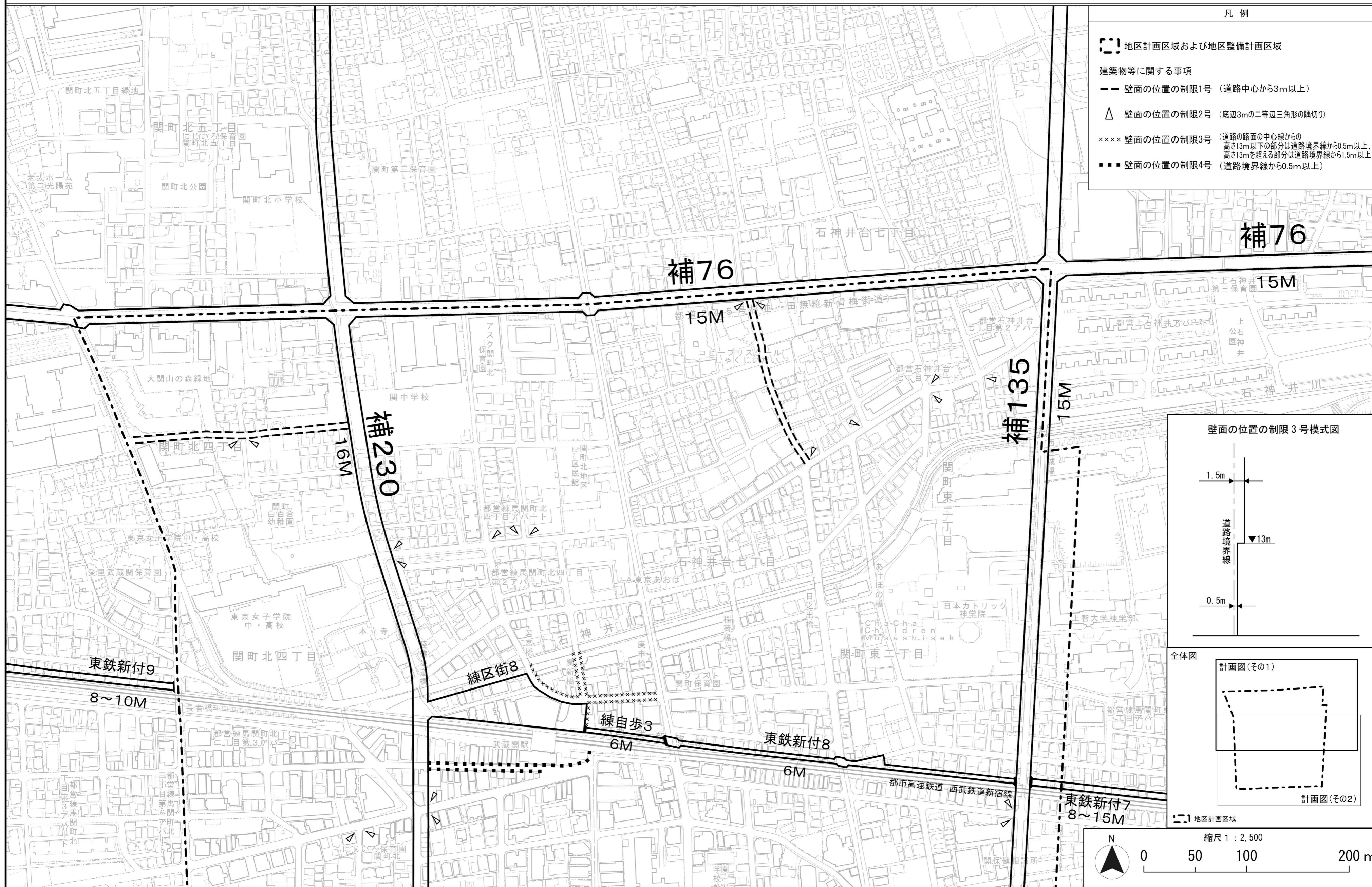


この地図は、東京都縮尺1/2,500地形図を使用（承認番号：6都市基交測第253号）して作成したものである。無断複製を禁ずる。
 この地図の著作権は、東京都及び株式会社ミッドマップ東京に帰属する。
 （承認番号）7都市基街都第4号、令和7年4月10日

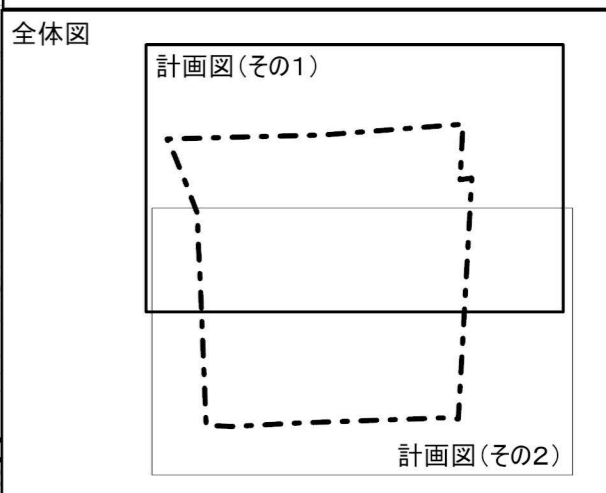
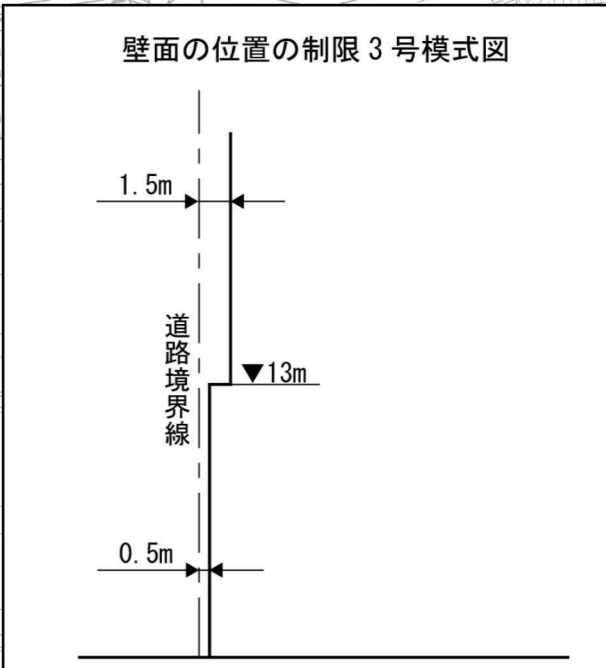
東京都市計画地区計画
武蔵関駅周辺地区地区計画

計画図3 (その1)【案】

〔練馬区決定〕



- 凡例
- 地区計画区域および地区整備計画区域
 - 建築物等に関する事項
 - 壁面の位置の制限1号 (道路中心から3m以上)
 - 壁面の位置の制限2号 (底辺3mの二等辺三角形の隅切り)
 - 壁面の位置の制限3号 (道路の路面の中心線からの高さ13m以下の部分は道路境界線から0.5m以上、高さ13mを超える部分は道路境界線から1.5m以上)
 - 壁面の位置の制限4号 (道路境界線から0.5m以上)



この地図は、東京都縮尺1/2,500地形図を使用(承認番号:6都市基交測第253号)して作成したものである。無断複製を禁ずる。
この地図の著作権は、東京都及び株式会社ミッドマップ東京に帰属する。
(承認番号)7都市基街都第4号、令和7年4月10日

東京都市計画地区計画 武蔵関駅周辺地区地区計画

計画図3 (その2)【案】

〔練馬区決定〕



この地図は、東京都縮尺1/2,500地形図を使用（承認番号：6都市基交測第253号）して作成したものである。無断複製を禁ずる。
この地図の著作権は、東京都及び株式会社ミッドマップ東京に帰属する。
（承認番号）7都市基街都第4号、令和7年4月10日

東京都市計画地区計画
武蔵関駅周辺地区地区計画

計画図4 (その1) 【案】

〔練馬区決定〕



東京都市計画地区計画
武蔵関駅周辺地区地区計画

計画図4 (その2) 【案】

〔練馬区決定〕



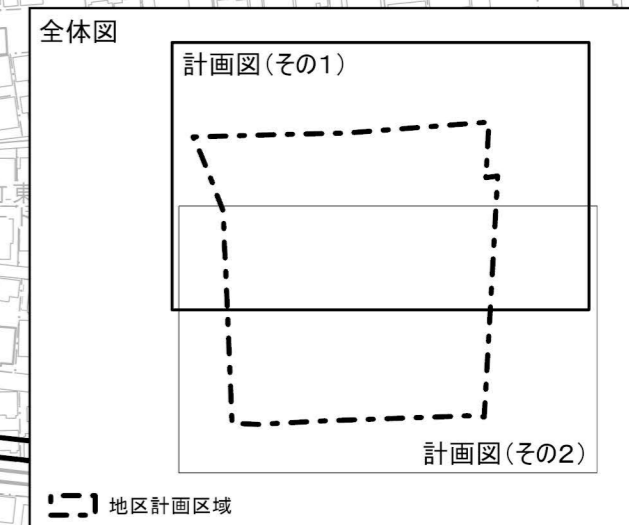
東京都市計画地区計画
武蔵関駅周辺地区地区計画

方針附図（その1）【案】

〔練馬区決定〕



- 凡例
- 地区計画区域および地区整備計画区域
 - 生活幹線道路
 - 主要生活道路
 - 南北自由通路
 - 区画道路



この地図は、東京都縮尺1/2,500地形図を使用（承認番号：6 都市基交測第253号）して作成したものである。無断複製を禁ずる。
この地図の著作権は、東京都及び株式会社ミッドマップ東京に帰属する。
（承認番号）7 都市基街都第4号、令和7年4月10日

東京都市計画地区計画 武蔵関駅周辺地区地区計画

方針附図（その2）【案】

〔練馬区決定〕

