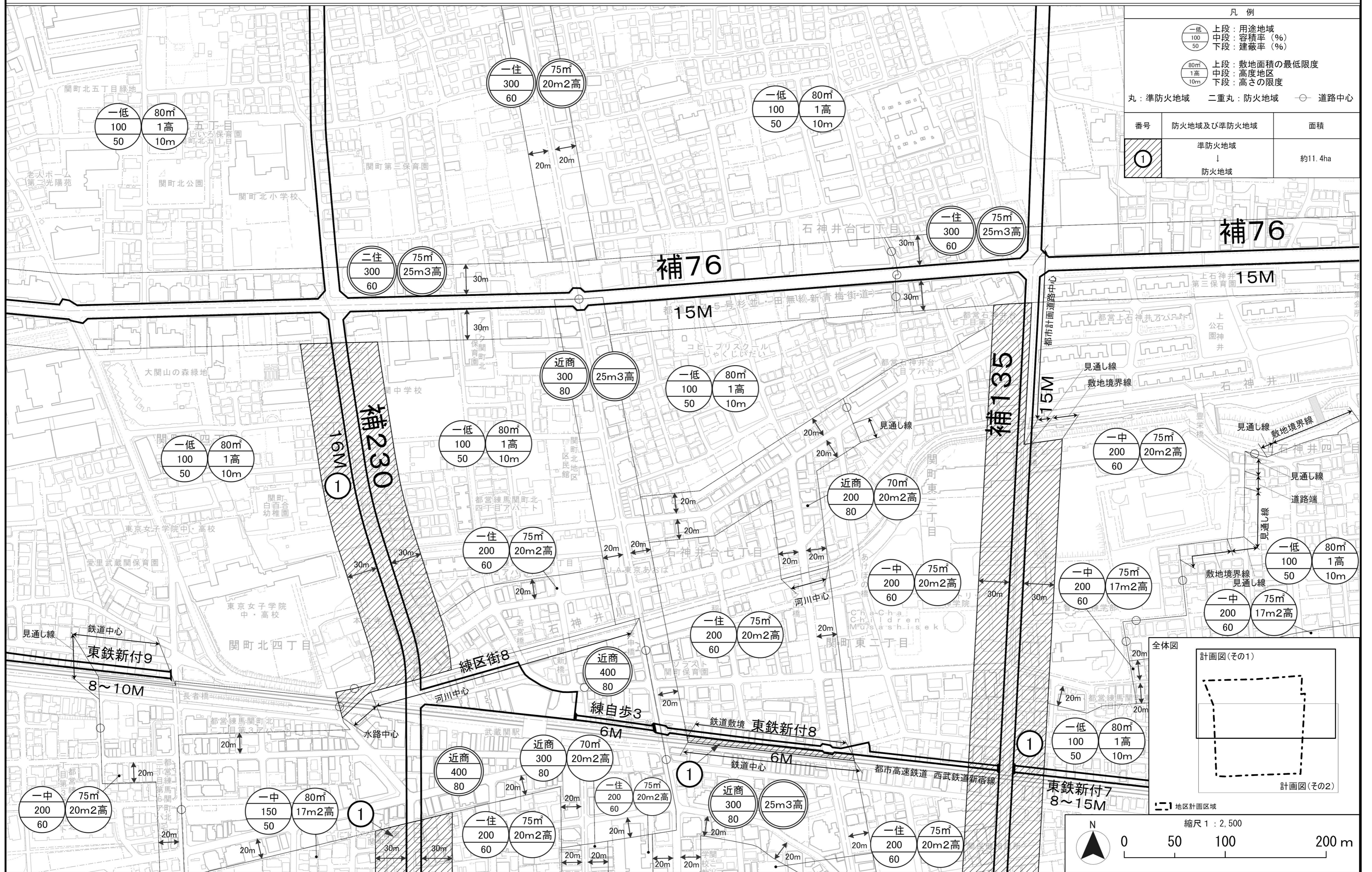


東京都市計画防火地域及び準防火地域

計画図 (その1)【案】

[練馬区決定]



凡例

○ (一低)	上段：用途地域
○ (100)	中段：容積率 (%)
○ (50)	下段：建蔽率 (%)
○ (90m)	上段：敷地面積の最低限度
○ (1高)	中段：高度地区
○ (10m)	下段：高さの限度

丸：準防火地域 二重丸：防火地域 ○：道路中心

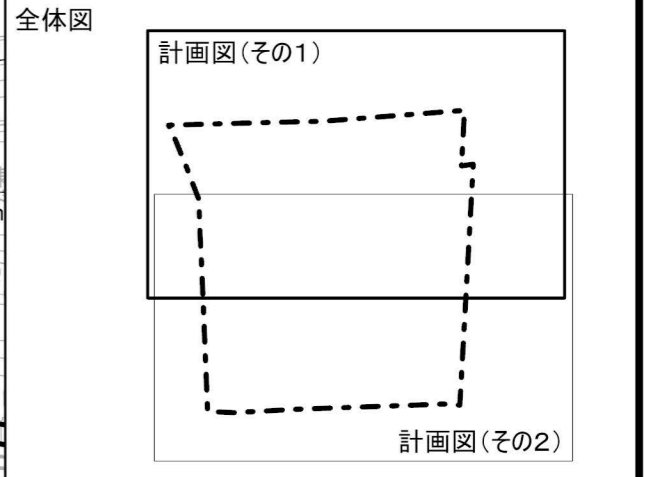
番号	防火地域及び準防火地域	面積
①	準防火地域 ↓ 防火地域	約11.4ha

補76

補135

補230

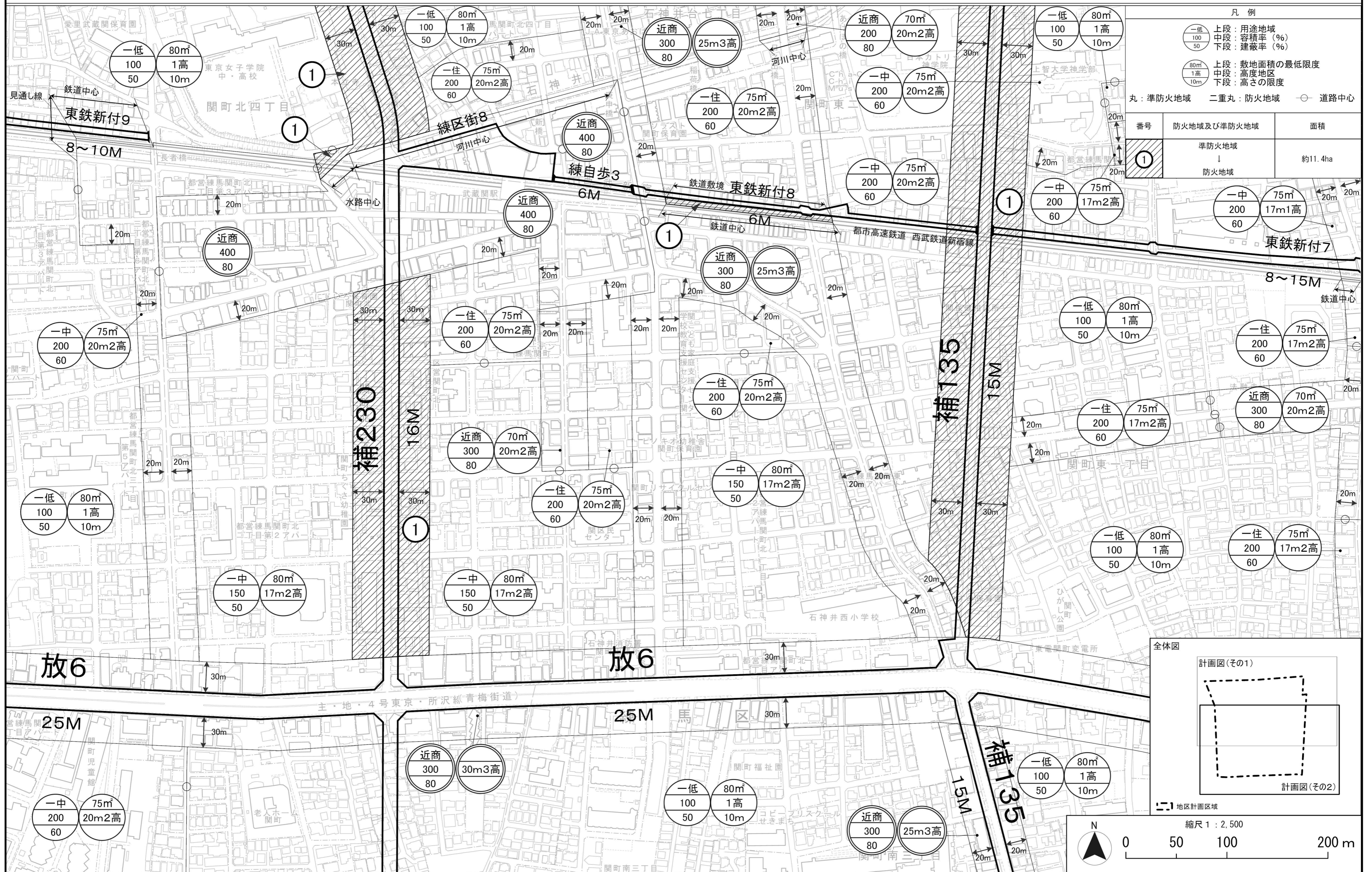
この地図は、東京都縮尺1/2,500地形図を使用（承認番号：6都市基交測第253号）して作成したものである。無断複製を禁ずる。
 この地図の著作権は、東京都及び株式会社ミッドマップ東京に帰属する。
 （承認番号）7都市基街都第4号、令和7年4月10日



東京都市計画防火地域及び準防火地域

計画図 (その2)【案】

〔練馬区決定〕



凡例

○ (100, 50)	上段：用途地域 中段：容積率 (%) 下段：建蔽率 (%)
○ (90m, 1高, 10m)	上段：敷地面積の最低限度 中段：高度地区 下段：高さの限度
●	丸：準防火地域
●●	二重丸：防火地域
○	道路中心

番号	防火地域及び準防火地域	面積
①	準防火地域 ↓ 防火地域	約11.4ha

この地図は、東京都縮尺1/2,500地形図を使用（承認番号：6都市基交測第253号）して作成したものである。無断複製を禁ずる。
この地図の著作権は、東京都及び株式会社ミッドマップ東京に帰属する。
（承認番号）7都市基街都第4号、令和7年4月10日