# 東京都市計画地区計画
# 補助156号線東大泉・西大泉・南大泉地区地区計画　計画図１（その１）【原案】

〔練馬区決定〕

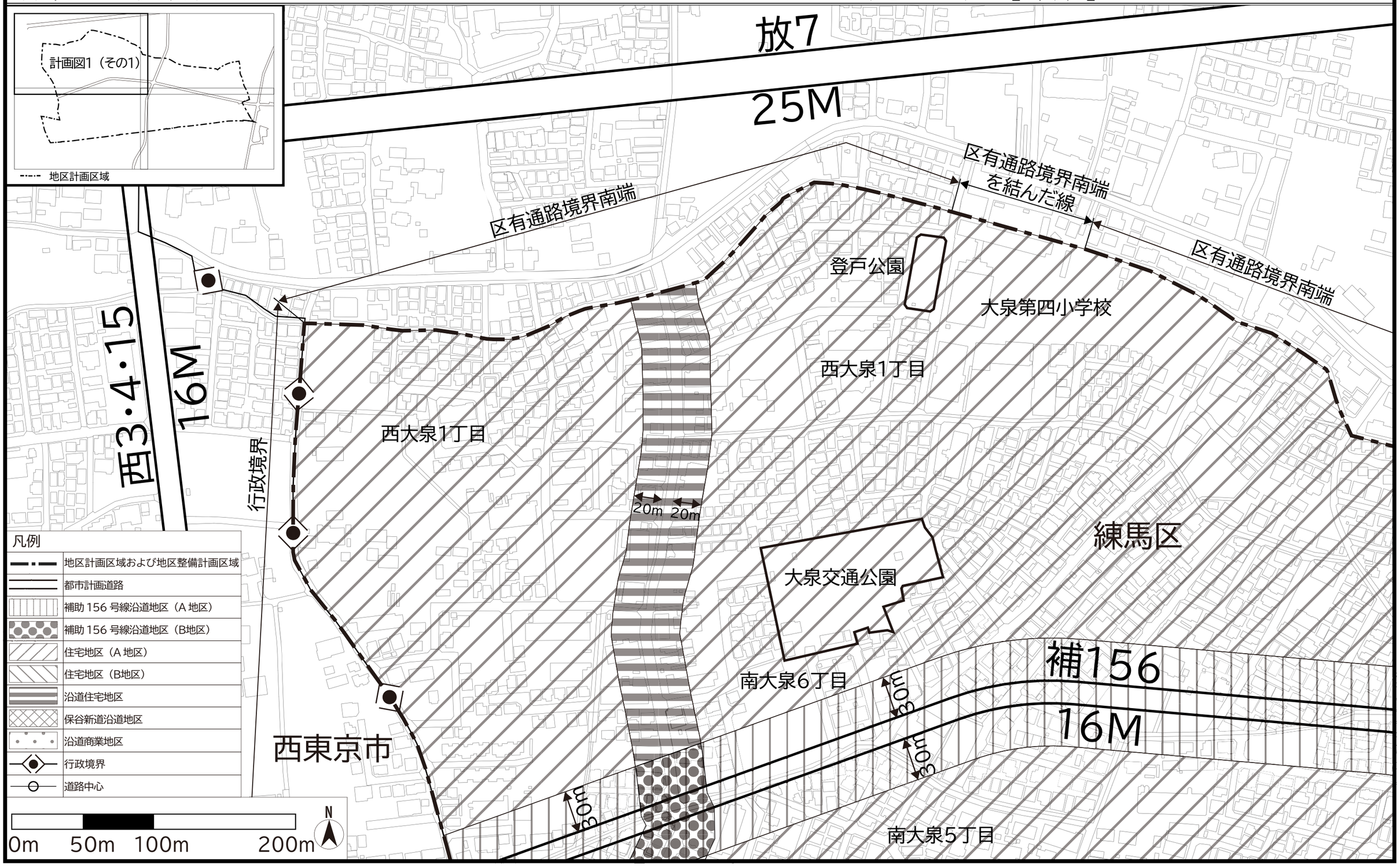


この地図は、東京都縮尺2,500分の１地形図を使用（承認番号：7都市基交測第43号）して作成したものである。無断複製を禁ずる。
この地図の著作権は、東京都及び株式会社ミッドマップ東京に帰属する。
（承認番号）８都市基街都第67号、令和８年５月20日

# 東京都市計画地区計画
# 補助156号線東大泉・西大泉・南大泉地区地区計画　計画図１（その２）【原案】

〔練馬区決定〕

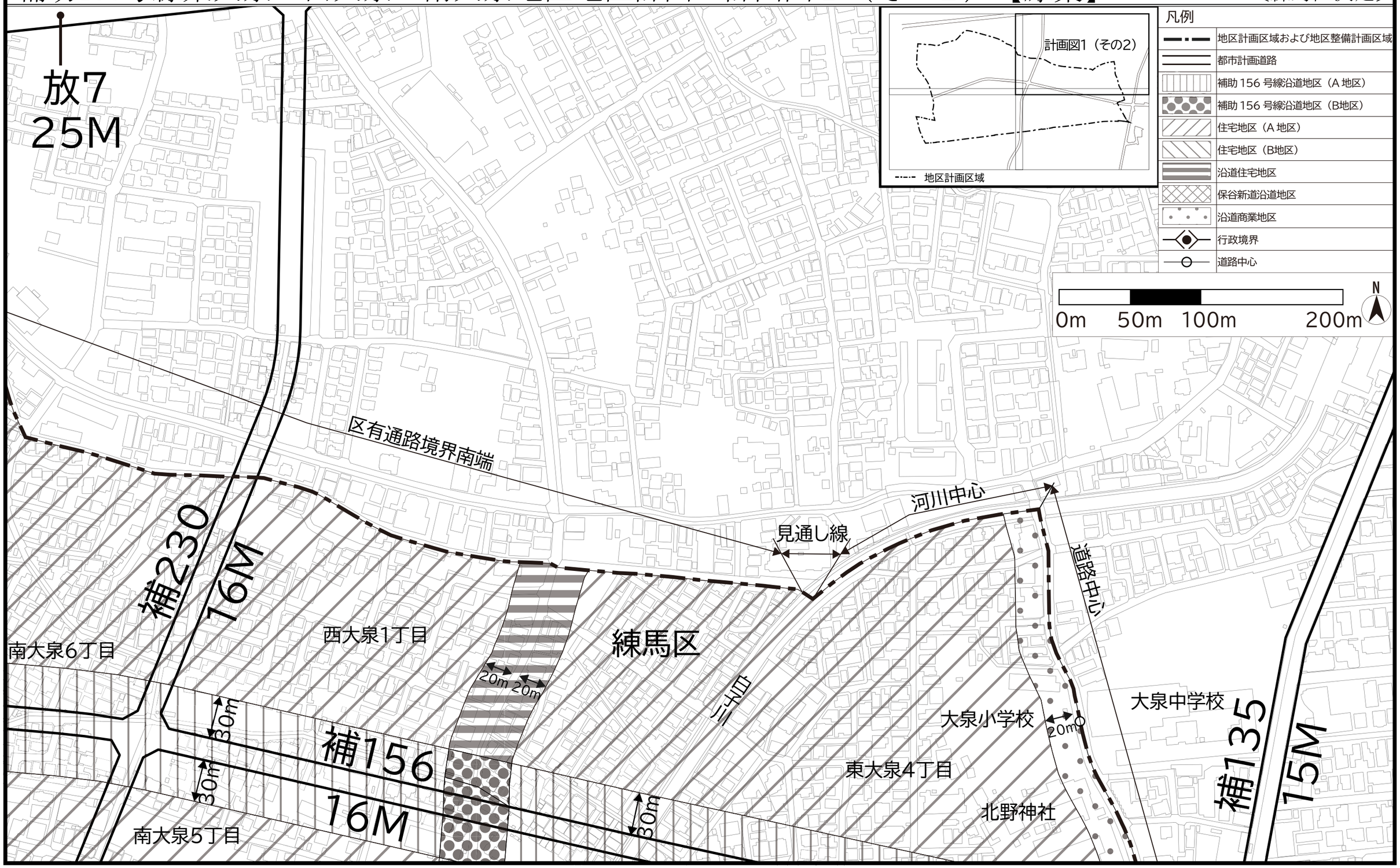


この地図は、東京都縮尺2,500分の１地形図を使用（承認番号：7都市基交測第43号）して作成したものである。無断複製を禁ずる。
この地図の著作権は、東京都及び株式会社ミッドマップ東京に帰属する。
（承認番号）８都市基街都第67号、令和８年５月20日

東京都市計画地区計画
補助156号線東大泉・西大泉・南大泉地区地区計画　計画図１（その３）【原案】

〔練馬区決定〕

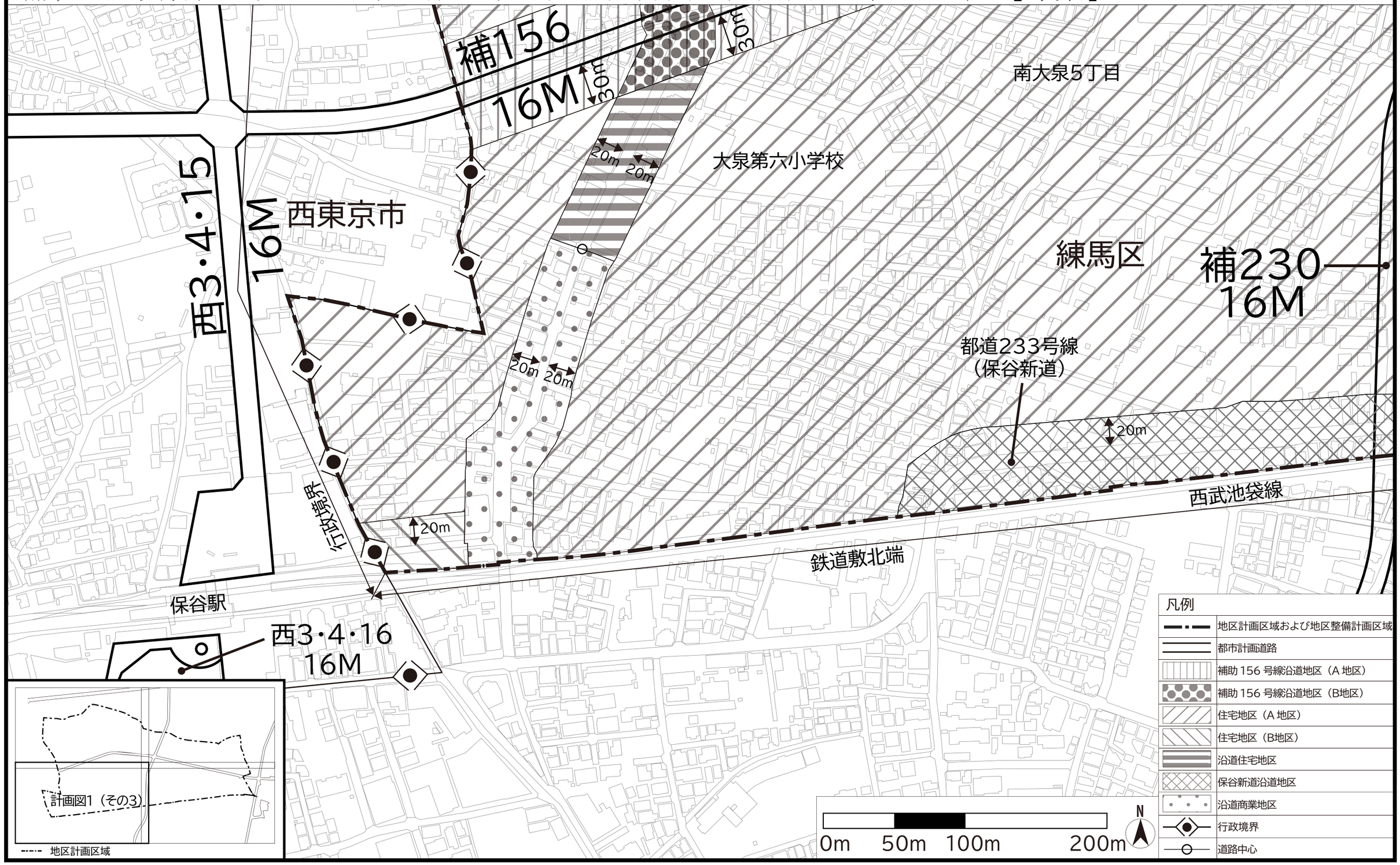


この地図は、東京都縮尺2,500分の１地形図を使用（承認番号：7都市基交測第43号）して作成したものである。無断複製を禁ずる。
この地図の著作権は、東京都及び株式会社ミッドマップ東京に帰属する。
（承認番号）８都市基街都第67号、令和８年５月20日

東京都市計画地区計画
補助156号線東大泉・西大泉・南大泉地区地区計画　計画図１（その４）【原案】

〔練馬区決定〕

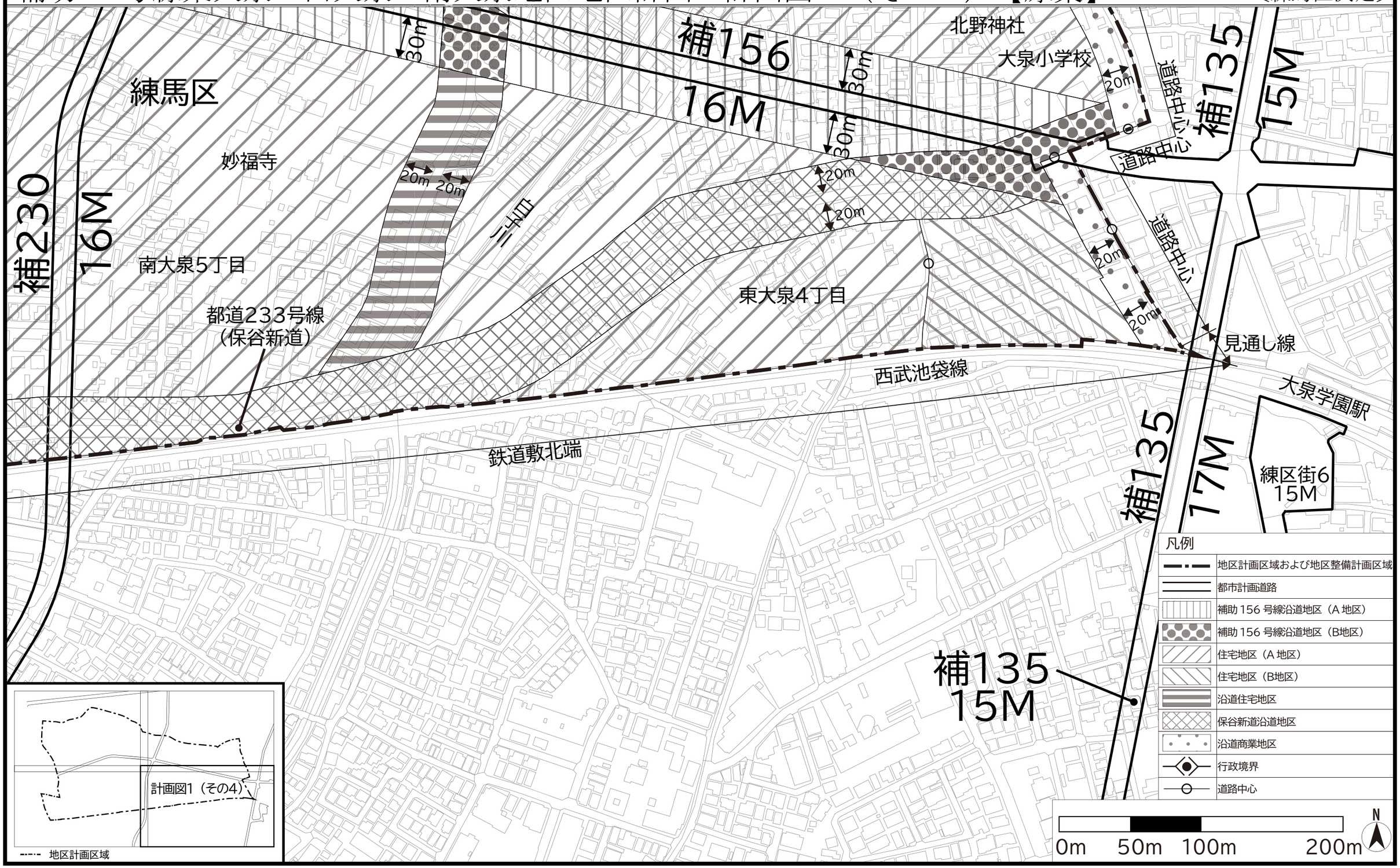


この地図は、東京都縮尺2,500分の１地形図を使用（承認番号：7都市基交測第43号）して作成したものである。無断複製を禁ずる。
この地図の著作権は、東京都及び株式会社ミッドマップ東京に帰属する。
（承認番号）８都市基街都第67号、令和８年５月20日

# 東京都市計画地区計画
# 補助156号線東大泉・西大泉・南大泉地区地区計画　計画図２（その１）【原案】

〔練馬区決定〕

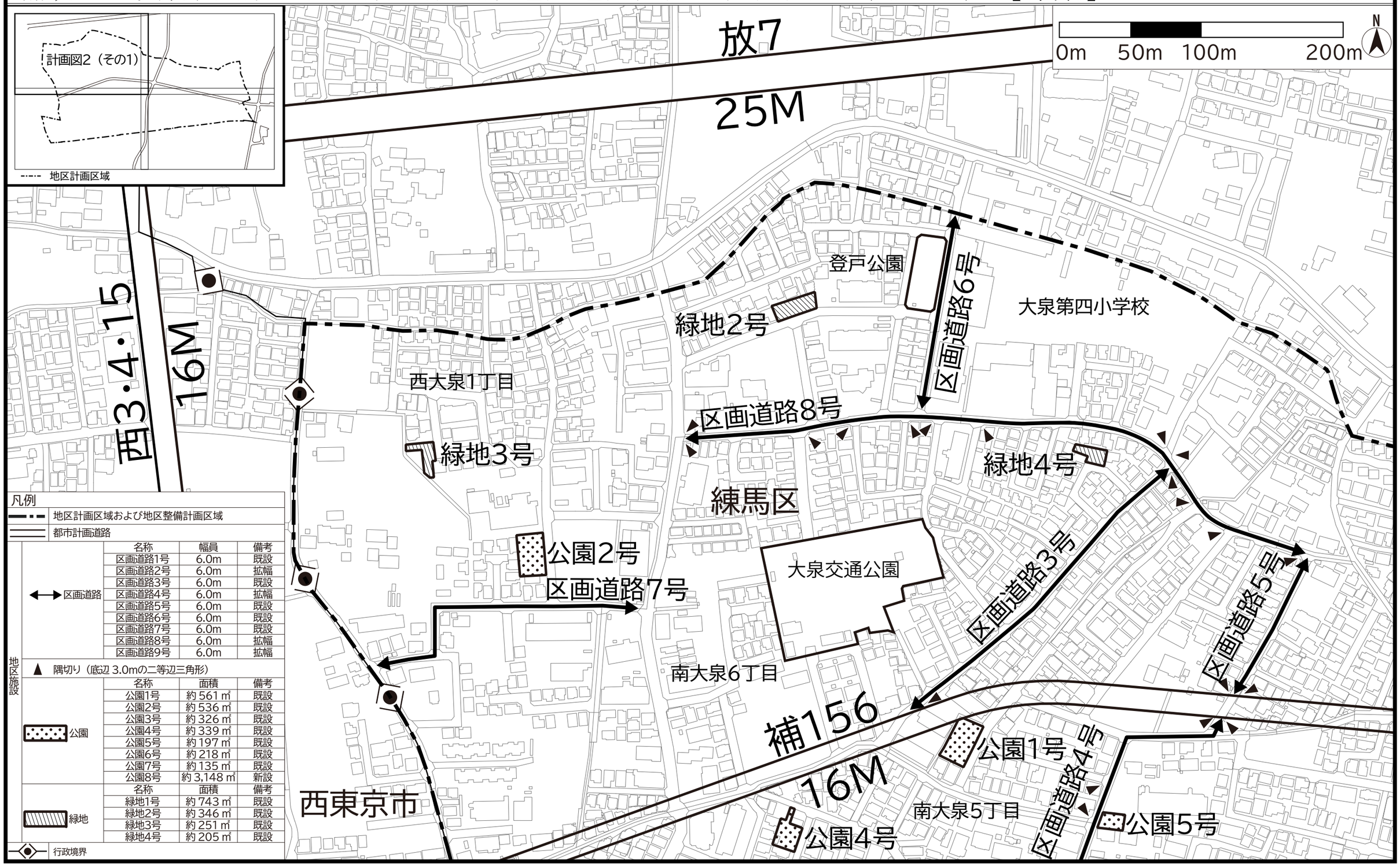


凡例

地区計画区域および地区整備計画区域

都市計画道路

地区施設

区画道路

| 名称 | 幅員 | 備考 |
|---|---|---|
| 区画道路1号 | 6.0m | 既設 |
| 区画道路2号 | 6.0m | 拡幅 |
| 区画道路3号 | 6.0m | 既設 |
| 区画道路4号 | 6.0m | 拡幅 |
| 区画道路5号 | 6.0m | 既設 |
| 区画道路6号 | 6.0m | 既設 |
| 区画道路7号 | 6.0m | 既設 |
| 区画道路8号 | 6.0m | 拡幅 |
| 区画道路9号 | 6.0m | 拡幅 |

▲ 隅切り（底辺 3.0mの二等辺三角形）

公園

| 名称 | 面積 | 備考 |
|---|---|---|
| 公園1号 | 約 561 ㎡ | 既設 |
| 公園2号 | 約 536 ㎡ | 既設 |
| 公園3号 | 約 326 ㎡ | 既設 |
| 公園4号 | 約 339 ㎡ | 既設 |
| 公園5号 | 約 197 ㎡ | 既設 |
| 公園6号 | 約 218 ㎡ | 既設 |
| 公園7号 | 約 135 ㎡ | 既設 |
| 公園8号 | 約 3,148 ㎡ | 新設 |

緑地

| 名称 | 面積 | 備考 |
|---|---|---|
| 緑地1号 | 約 743 ㎡ | 既設 |
| 緑地2号 | 約 346 ㎡ | 既設 |
| 緑地3号 | 約 251 ㎡ | 既設 |
| 緑地4号 | 約 205 ㎡ | 既設 |

行政境界

この地図は、東京都縮尺2,500分の１地形図を使用（承認番号：7都市基交測第43号）して作成したものである。無断複製を禁ずる。
この地図の著作権は、東京都及び株式会社ミッドマップ東京に帰属する。
（承認番号）８都市基街都第67号、令和８年５月20日

# 東京都市計画地区計画
# 補助156号線東大泉・西大泉・南大泉地区地区計画　計画図２（その２）【原案】

〔練馬区決定〕

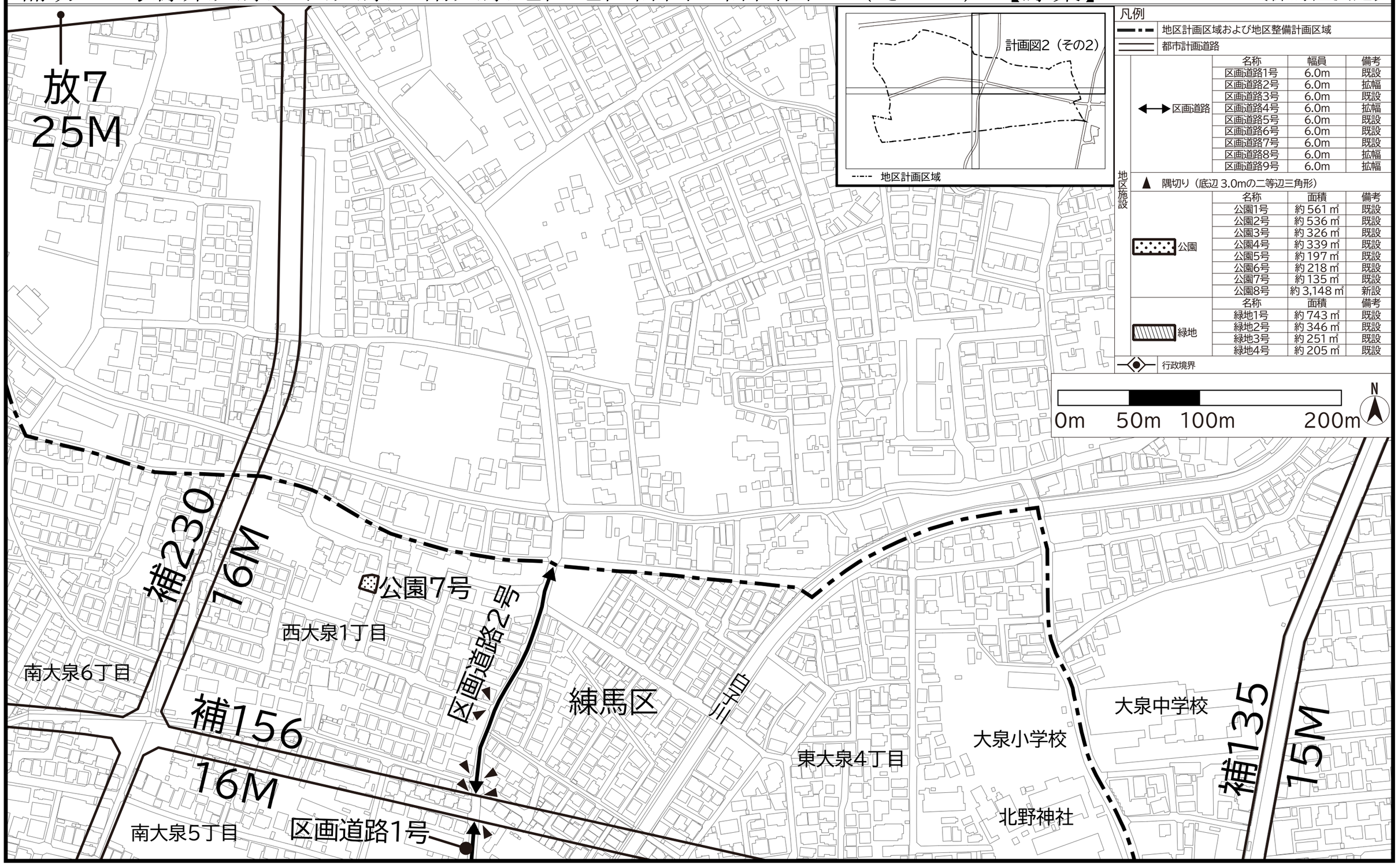


| 区画道路 | 名称 | 幅員 | 備考 |
|---|---|---|---|
| | 区画道路1号 | 6.0m | 既設 |
| | 区画道路2号 | 6.0m | 拡幅 |
| | 区画道路3号 | 6.0m | 既設 |
| | 区画道路4号 | 6.0m | 拡幅 |
| | 区画道路5号 | 6.0m | 既設 |
| | 区画道路6号 | 6.0m | 既設 |
| | 区画道路7号 | 6.0m | 既設 |
| | 区画道路8号 | 6.0m | 拡幅 |
| | 区画道路9号 | 6.0m | 拡幅 |

| 公園 | 名称 | 面積 | 備考 |
|---|---|---|---|
| | 公園1号 | 約 561 ㎡ | 既設 |
| | 公園2号 | 約 536 ㎡ | 既設 |
| | 公園3号 | 約 326 ㎡ | 既設 |
| | 公園4号 | 約 339 ㎡ | 既設 |
| | 公園5号 | 約 197 ㎡ | 既設 |
| | 公園6号 | 約 218 ㎡ | 既設 |
| | 公園7号 | 約 135 ㎡ | 既設 |
| | 公園8号 | 約 3,148 ㎡ | 新設 |

| 緑地 | 名称 | 面積 | 備考 |
|---|---|---|---|
| | 緑地1号 | 約 743 ㎡ | 既設 |
| | 緑地2号 | 約 346 ㎡ | 既設 |
| | 緑地3号 | 約 251 ㎡ | 既設 |
| | 緑地4号 | 約 205 ㎡ | 既設 |

この地図は、東京都縮尺2,500分の１地形図を使用（承認番号：7都市基交測第43号）して作成したものである。無断複製を禁ずる。
この地図の著作権は、東京都及び株式会社ミッドマップ東京に帰属する。
（承認番号）８都市基街都第67号、令和８年５月20日

# 東京都市計画地区計画
# 補助156号線東大泉・西大泉・南大泉地区地区計画　計画図２（その３）【原案】

〔練馬区決定〕

この地図は、東京都縮尺2,500分の１地形図を使用（承認番号：7都市基交測第43号）して作成したものである。無断複製を禁ずる。
この地図の著作権は、東京都及び株式会社ミッドマップ東京に帰属する。
（承認番号）８都市基街都第67号、令和８年５月20日

東京都市計画地区計画
補助156号線東大泉・西大泉・南大泉地区地区計画　計画図２（その４）【原案】

〔練馬区決定〕

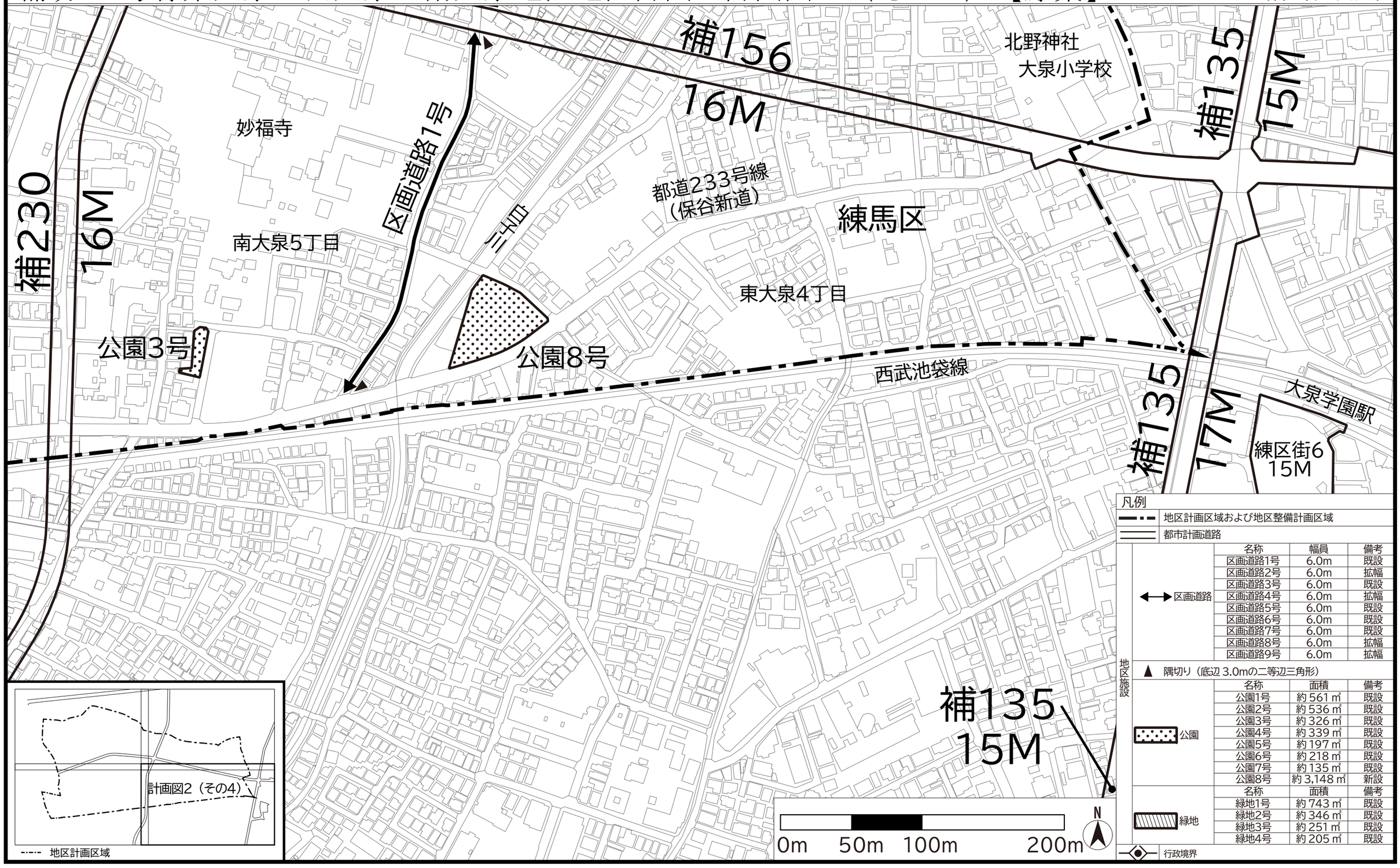


| 区画道路 | 名称 | 幅員 | 備考 |
|---|---|---|---|
| | 区画道路1号 | 6.0m | 既設 |
| | 区画道路2号 | 6.0m | 拡幅 |
| | 区画道路3号 | 6.0m | 既設 |
| | 区画道路4号 | 6.0m | 拡幅 |
| | 区画道路5号 | 6.0m | 既設 |
| | 区画道路6号 | 6.0m | 既設 |
| | 区画道路7号 | 6.0m | 既設 |
| | 区画道路8号 | 6.0m | 拡幅 |
| | 区画道路9号 | 6.0m | 拡幅 |

| 公園 | 名称 | 面積 | 備考 |
|---|---|---|---|
| | 公園1号 | 約 561 ㎡ | 既設 |
| | 公園2号 | 約 536 ㎡ | 既設 |
| | 公園3号 | 約 326 ㎡ | 既設 |
| | 公園4号 | 約 339 ㎡ | 既設 |
| | 公園5号 | 約 197 ㎡ | 既設 |
| | 公園6号 | 約 218 ㎡ | 既設 |
| | 公園7号 | 約 135 ㎡ | 既設 |
| | 公園8号 | 約 3,148 ㎡ | 新設 |

| 緑地 | 名称 | 面積 | 備考 |
|---|---|---|---|
| | 緑地1号 | 約 743 ㎡ | 既設 |
| | 緑地2号 | 約 346 ㎡ | 既設 |
| | 緑地3号 | 約 251 ㎡ | 既設 |
| | 緑地4号 | 約 205 ㎡ | 既設 |

この地図は、東京都縮尺2,500分の１地形図を使用（承認番号：7都市基交測第43号）して作成したものである。無断複製を禁ずる。
この地図の著作権は、東京都及び株式会社ミッドマップ東京に帰属する。
（承認番号）８都市基街都第67号、令和８年５月20日

# 東京都市計画地区計画
# 補助156号線東大泉・西大泉・南大泉地区地区計画　計画図３（その１）【原案】

〔練馬区決定〕

この地図は、東京都縮尺2,500分の１地形図を使用（承認番号：7都市基交測第43号）して作成したものである。無断複製を禁ずる。
この地図の著作権は、東京都及び株式会社ミッドマップ東京に帰属する。
（承認番号）８都市基街都第67号、令和８年５月20日

# 東京都市計画地区計画
# 補助156号線東大泉・西大泉・南大泉地区地区計画　計画図３（その２）【原案】

〔練馬区決定〕

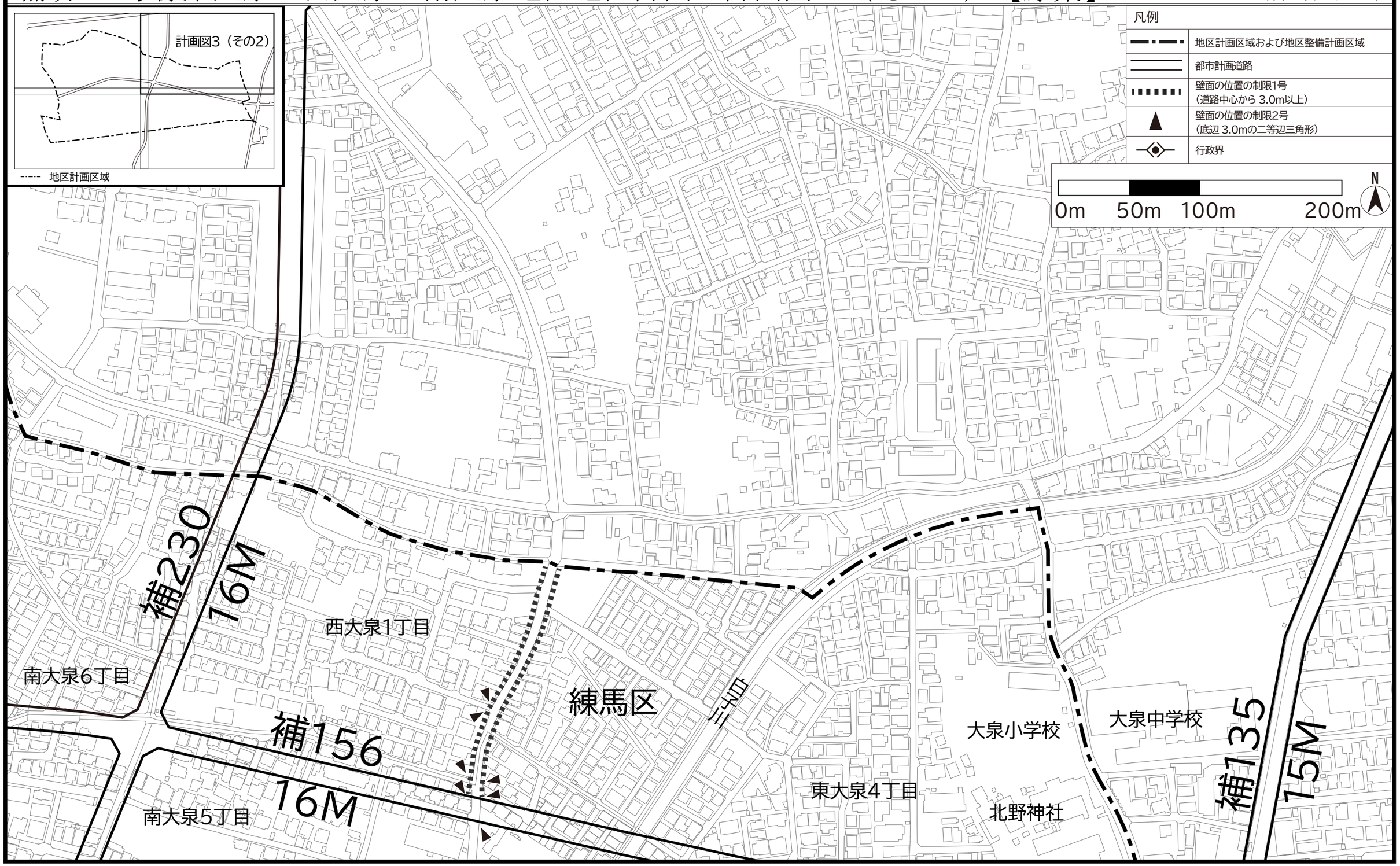


この地図は、東京都縮尺2,500分の１地形図を使用（承認番号：7都市基交測第43号）して作成したものである。無断複製を禁ずる。
この地図の著作権は、東京都及び株式会社ミッドマップ東京に帰属する。
（承認番号）８都市基街都第67号、令和８年５月20日

# 東京都市計画地区計画
# 補助156号線東大泉・西大泉・南大泉地区地区計画　計画図３（その３）【原案】

〔練馬区決定〕

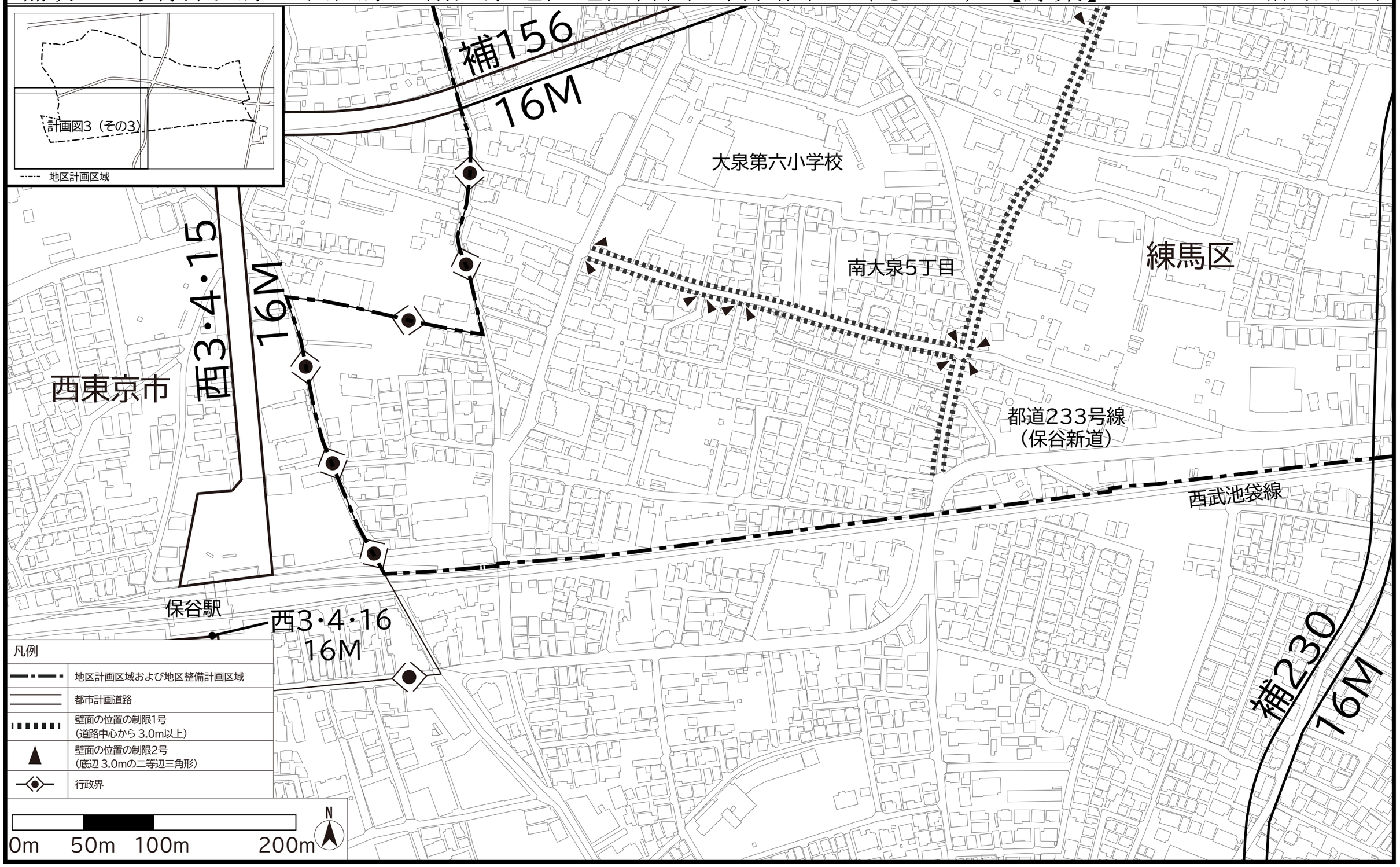


この地図は、東京都縮尺2,500分の１地形図を使用（承認番号：7都市基交測第43号）して作成したものである。無断複製を禁ずる。
この地図の著作権は、東京都及び株式会社ミッドマップ東京に帰属する。
（承認番号）８都市基街都第67号、令和８年５月20日

東京都市計画地区計画
補助156号線東大泉・西大泉・南大泉地区地区計画　計画図３（その４）【原案】

〔練馬区決定〕

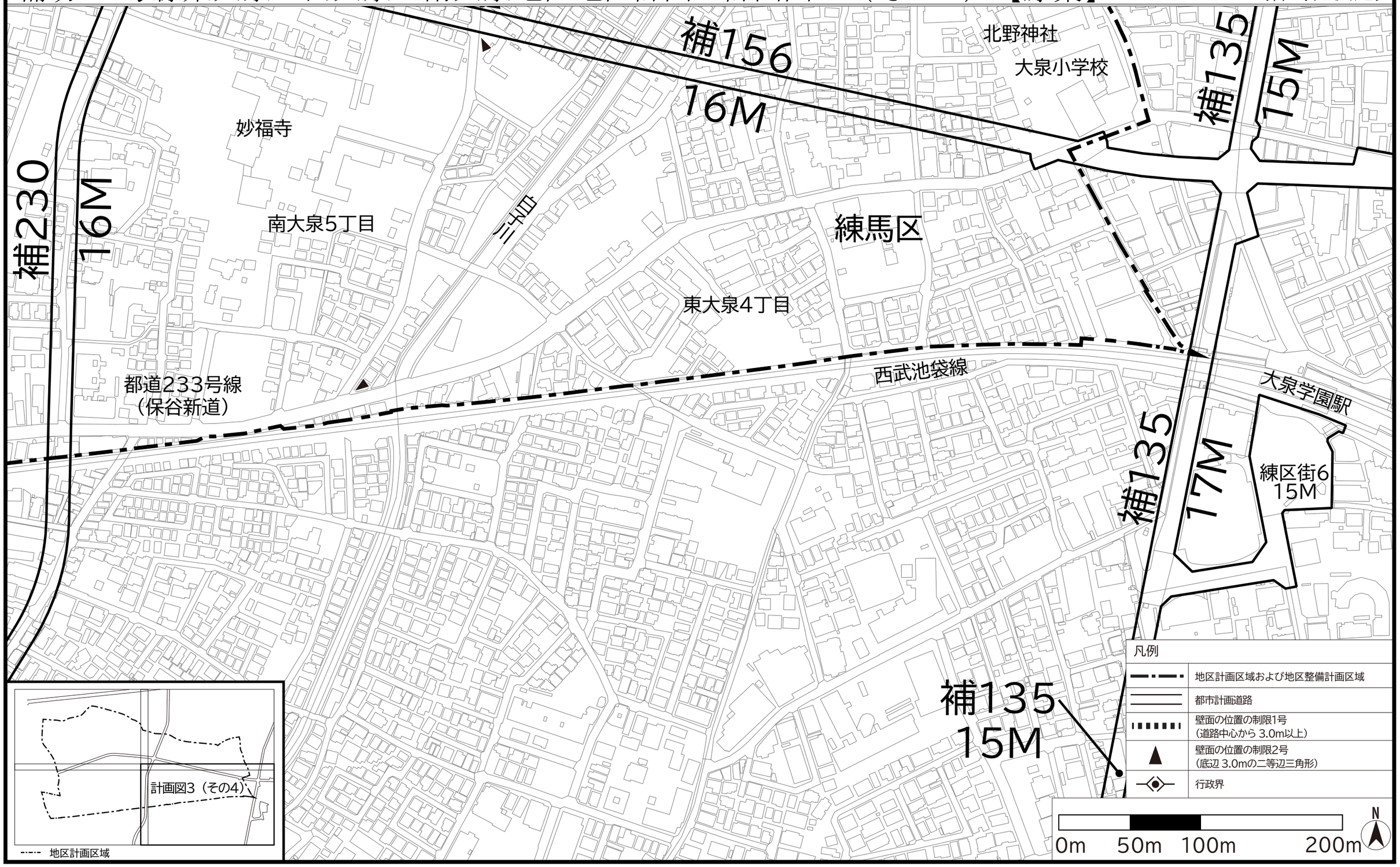


この地図は、東京都縮尺2,500分の１地形図を使用（承認番号：7都市基交測第43号）して作成したものである。無断複製を禁ずる。
この地図の著作権は、東京都及び株式会社ミッドマップ東京に帰属する。
（承認番号）８都市基街都第67号、令和８年５月20日

東京都市計画地区計画
補助 156 号線東大泉・西大泉・南大泉地区地区計画　方針附図【原案】

〔練馬区決定〕

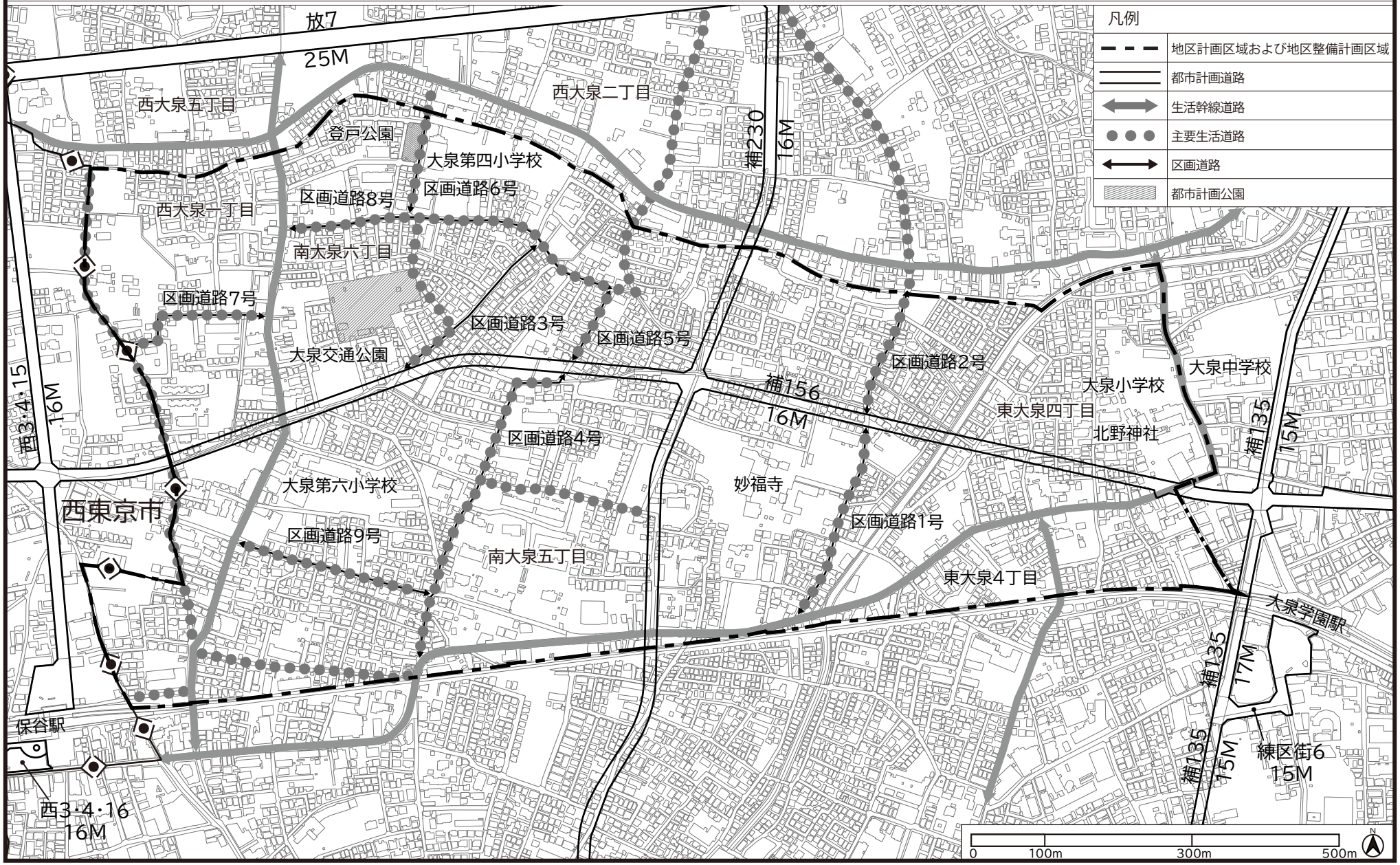


この地図は、東京都縮尺2,500分の１地形図を使用（承認番号：7都市基交測第43号）して作成したものである。無断複製を禁ずる。
この地図の著作権は、東京都及び株式会社ミッドマップ東京に帰属する。
（承認番号）８都市基街都第67号、令和８年５月20日