
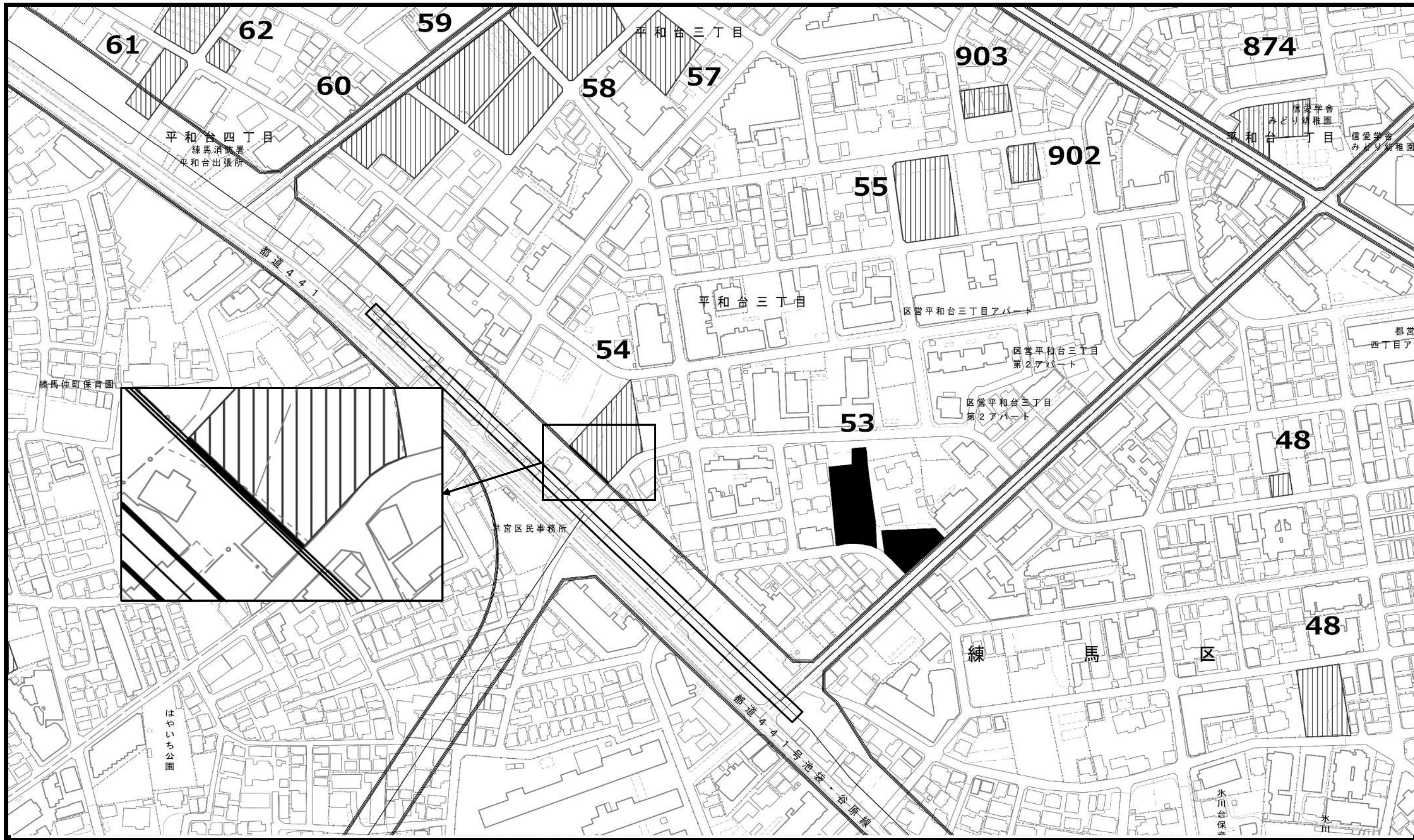


東京都市計画生産緑地地区計画図（練馬区決定）

図面番号
練馬区 1/21



凡例




既指定区域
(旧法)



既指定区域
(新法)



今回削除のみ
を行う区域



今回追加のみ
を行う区域



今回区域変更
を行う区域

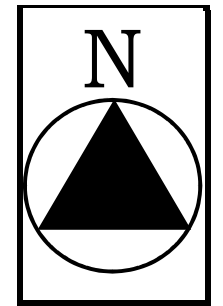
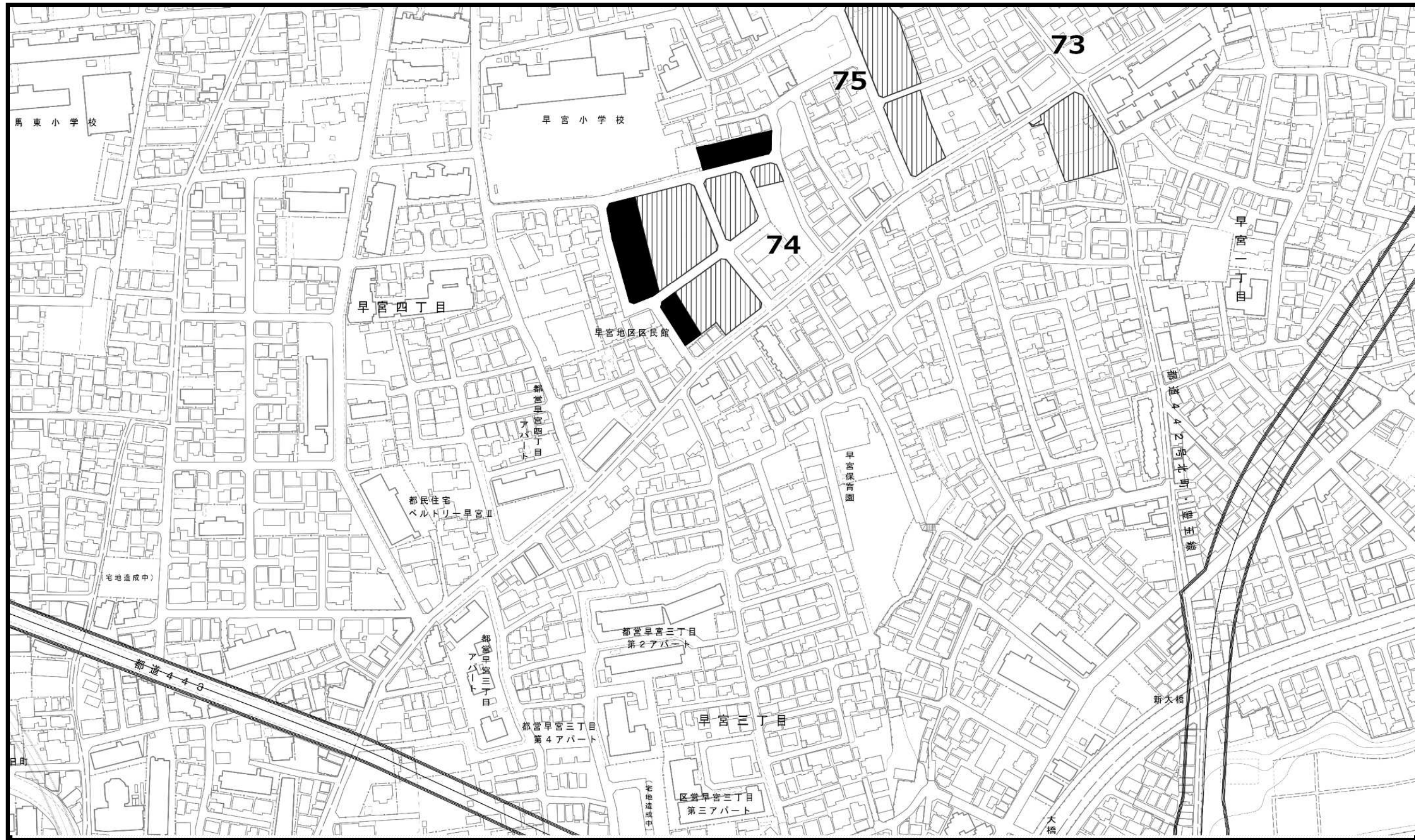
この地図は、東京都縮尺2,500分の1地形図を利用して作成したものである。（承認番号）MMT利許第05-120号
（承認番号）5都市基街都第159号、令和5年7月24日 （承認番号）5都市基交都第37号、令和5年8月9日

0m 50m 100m



東京都市計画生産緑地地区計画図（練馬区決定）

図面番号
練馬区 2/21



凡例



既指定区域
(旧法)



既指定区域
(新法)



今回削除のみ
を行う区域



今回追加のみ
を行う区域



今回区域変更
を行う区域

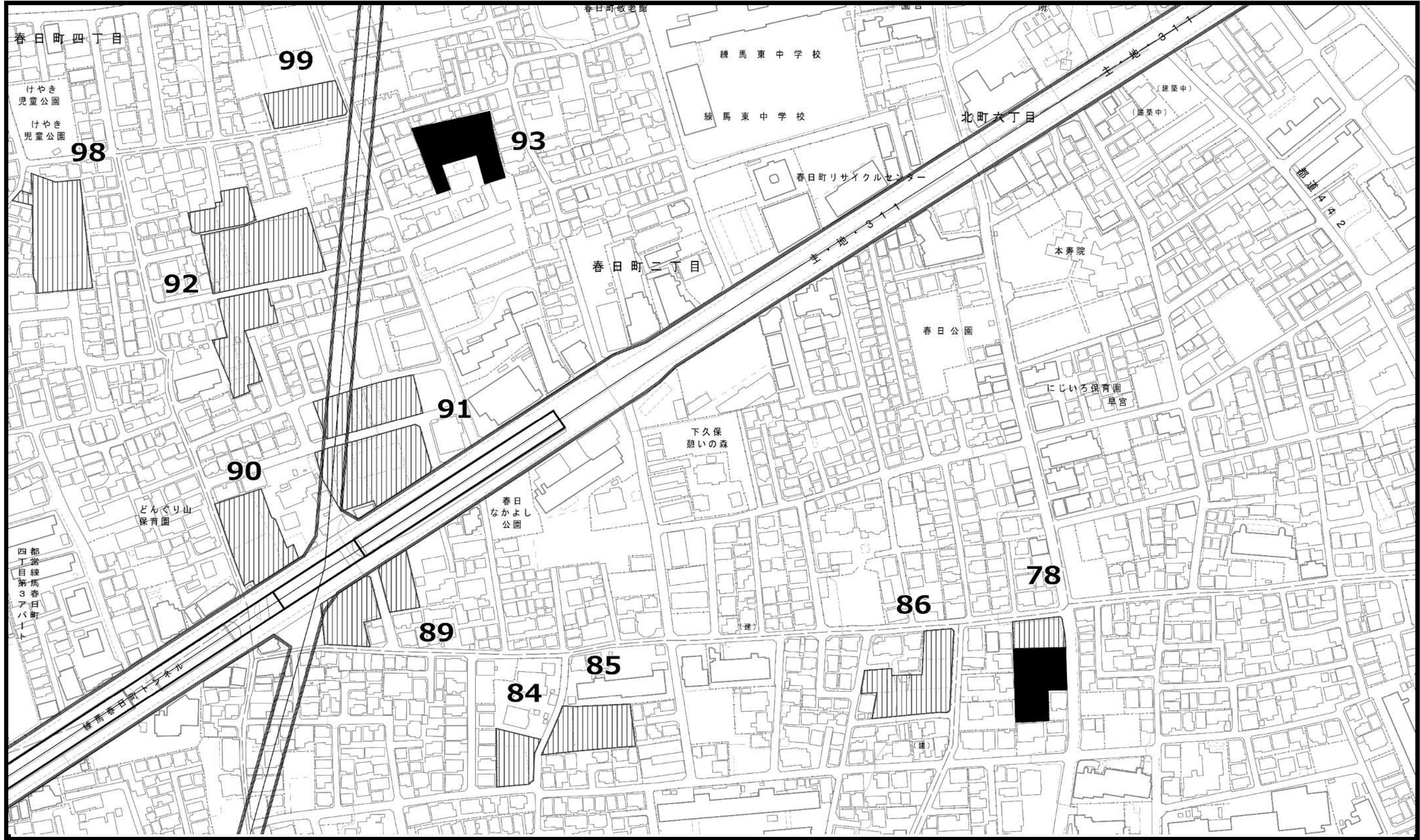
この地図は、東京都縮尺2,500分の1地形図を利用して作成したものである。（承認番号）MMT利許第05-120号
（承認番号）5都市基街都第159号、令和5年7月24日 （承認番号）5都市基交都第37号、令和5年8月9日

0m 50m 100m

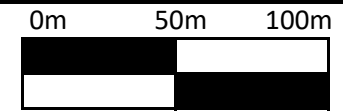



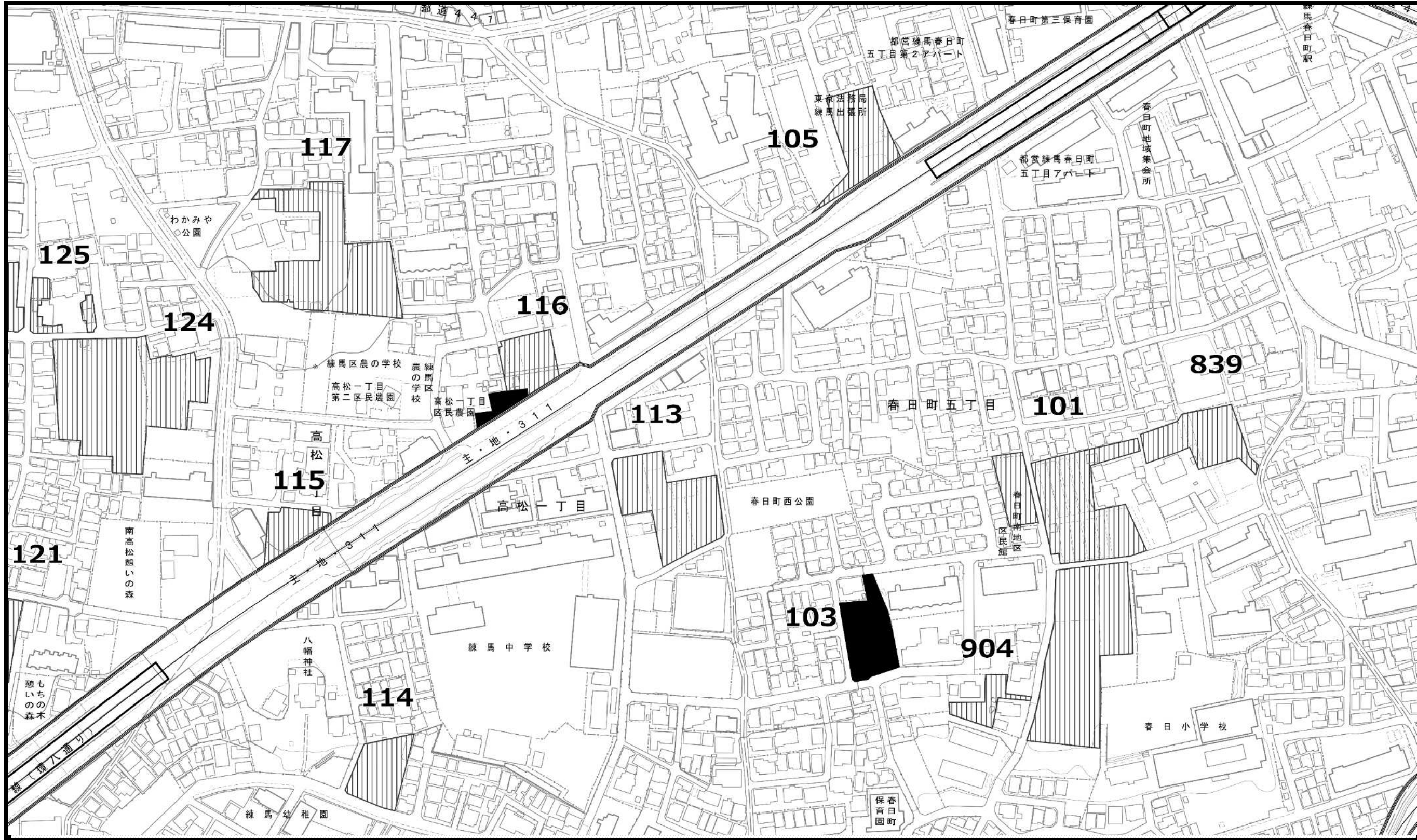
東京都計画生産緑地地区計画図（練馬区決定）

図面番号
練馬区 3/21



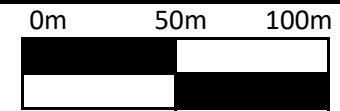
この地図は、東京都縮尺2,500分の1地形図を利用して作成したものである。（承認番号）MMT利許第05-120号
（承認番号）5都市基街都第159号、令和5年7月24日 （承認番号）5都市基交都第37号、令和5年8月9日






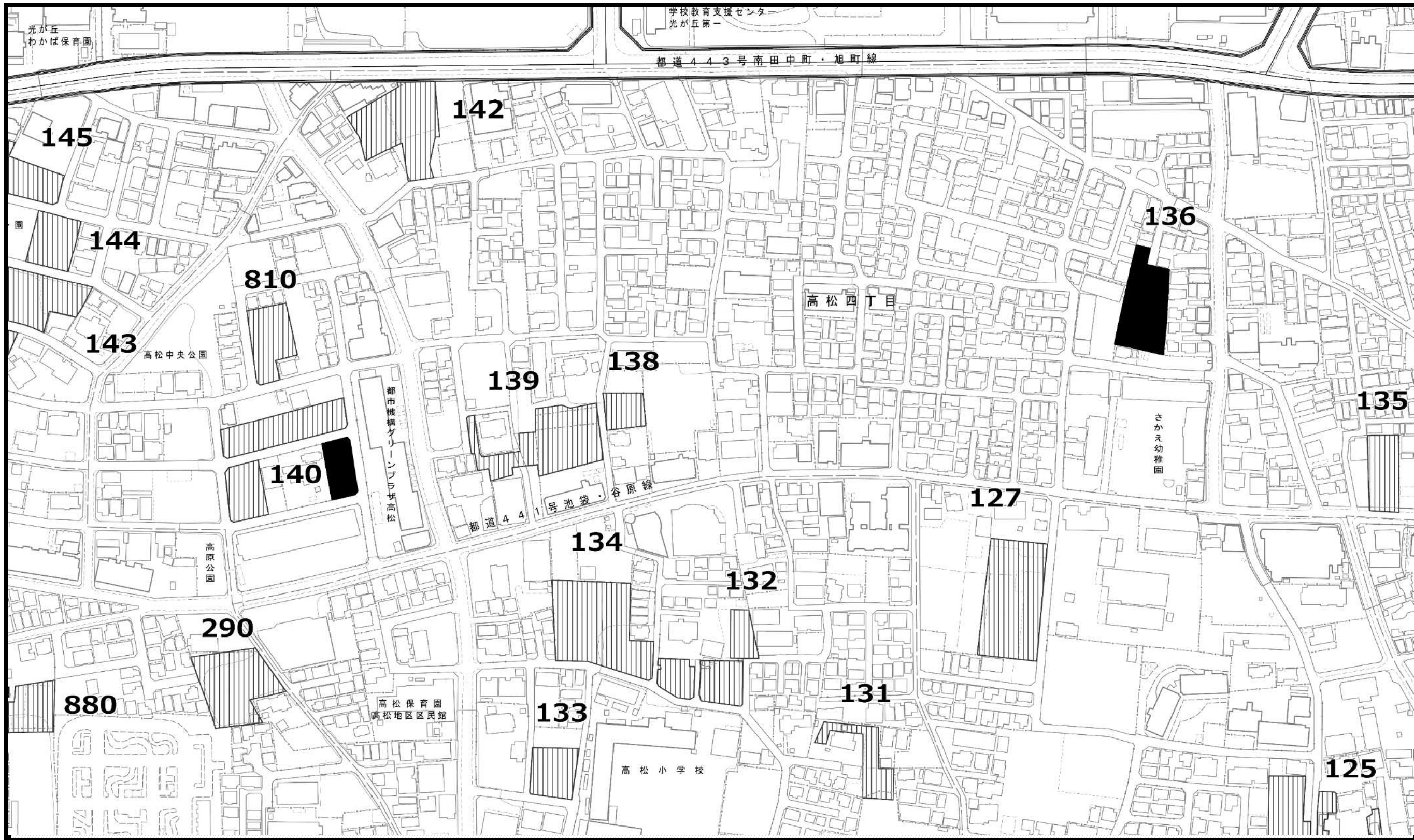
- 凡例
- 既指定区域 (旧法)
 - 既指定区域 (新法)
 - 今回削除のみを行う区域
 - 今回追加のみを行う区域
 - 今回区域変更を行う区域

この地図は、東京都縮尺2,500分の1地形図を利用して作成したものである。（承認番号）MMT利許第05-120号
（承認番号）5都市基街都第159号、令和5年7月24日 （承認番号）5都市基交都第37号、令和5年8月9日



東京都市計画生産緑地地区計画図（練馬区決定）

図面番号
練馬区 5/21



凡例



既指定区域
(旧法)



既指定区域
(新法)



今回削除のみ
を行う区域



今回追加のみ
を行う区域


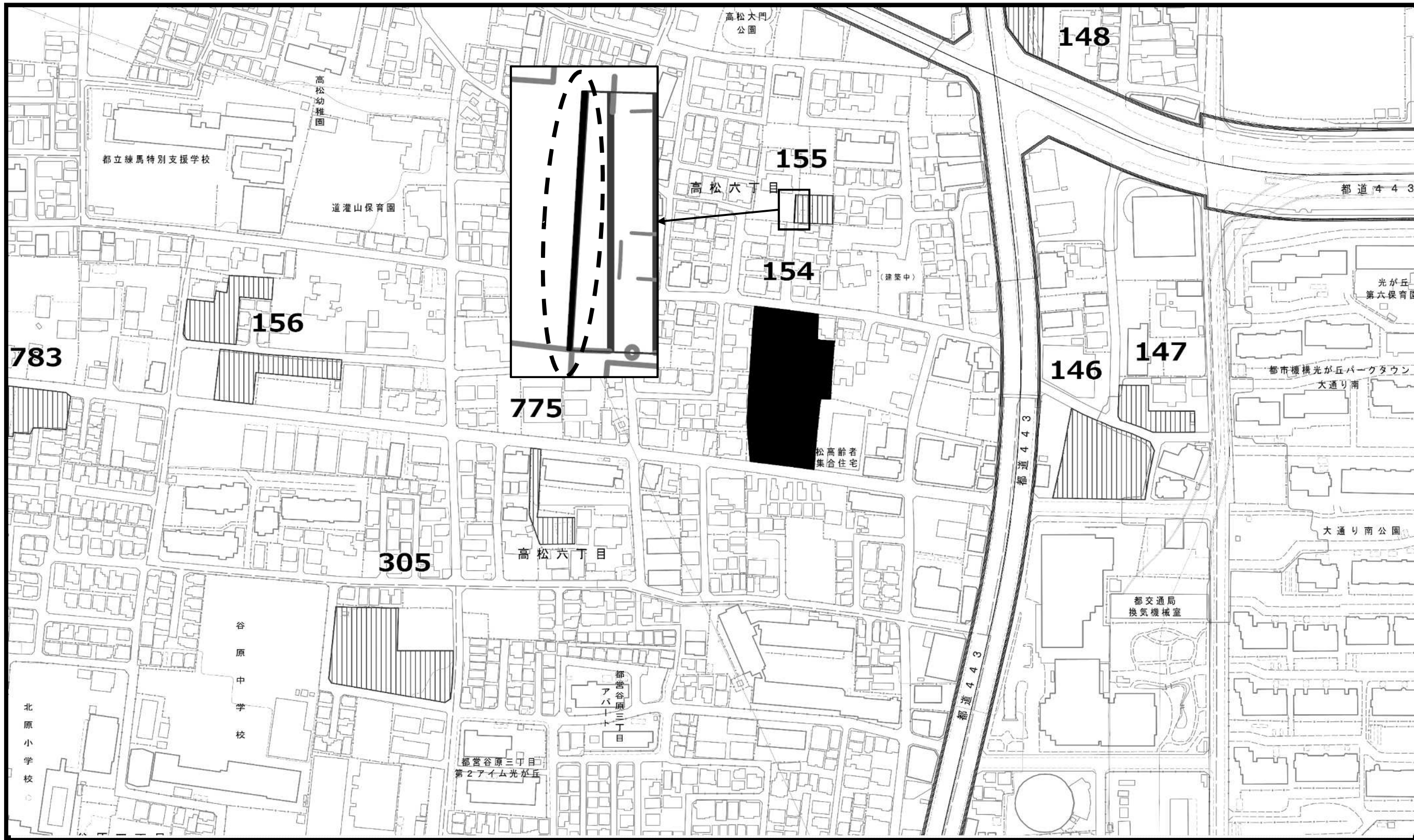


今回区域変更
を行う区域

この地図は、東京都縮尺2,500分の1地形図を利用して作成したものである。（承認番号）MMT利許第05-120号
（承認番号）5都市基街都第159号、令和5年7月24日 （承認番号）5都市基交都第37号、令和5年8月9日

0m 50m 100m





凡例



既指定区域
(旧法)



既指定区域
(新法)



今回削除のみ
を行う区域



今回追加のみ
を行う区域


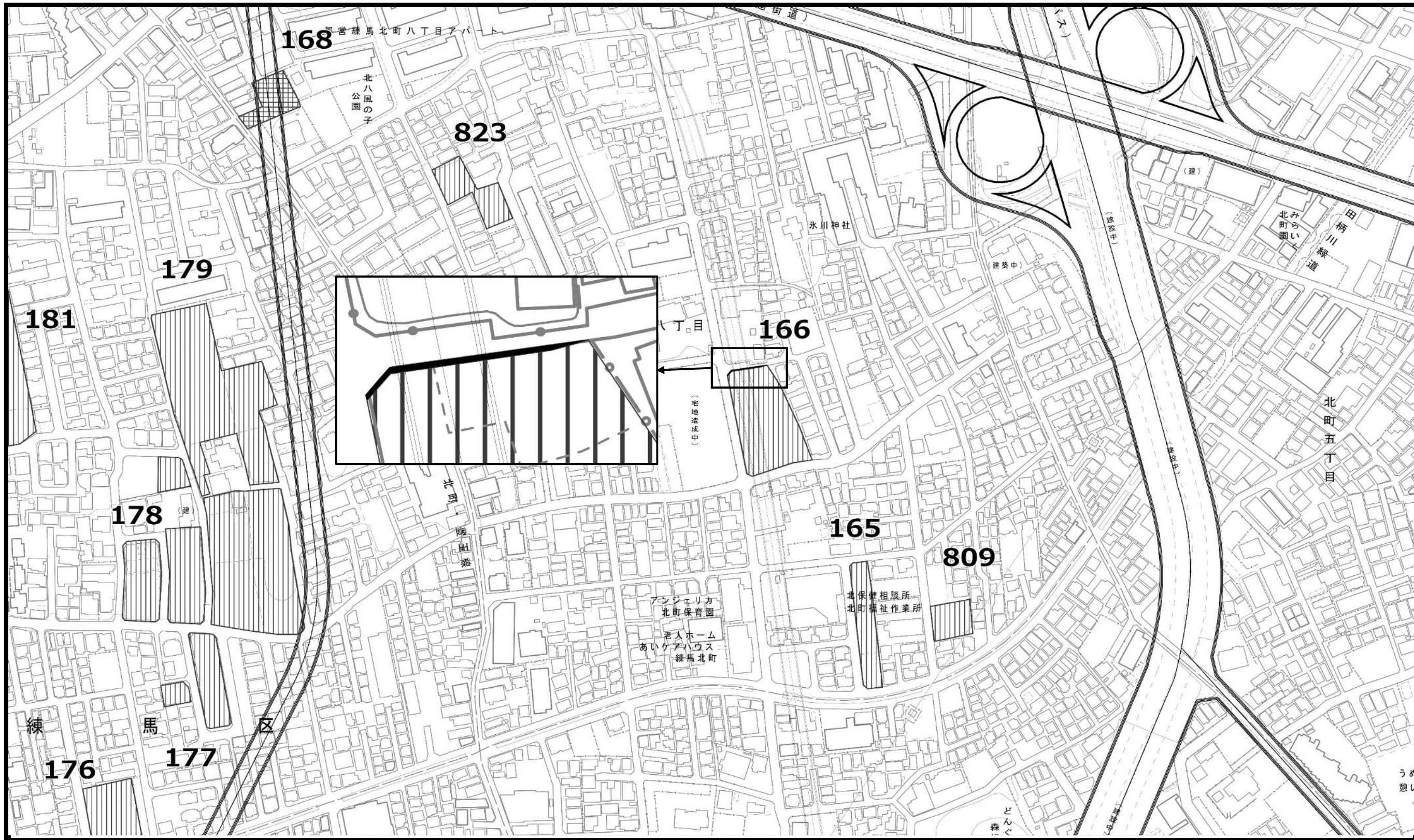


今回区域変更
を行う区域

この地図は、東京都縮尺2,500分の1地形図を利用して作成したものである。（承認番号）MMT利許第05-120号
（承認番号）5都市基街都第159号、令和5年7月24日 （承認番号）5都市基交都第37号、令和5年8月9日

0m 50m 100m





凡例




既指定区域
(旧法)



既指定区域
(新法)



今回削除のみ
を行う区域



今回追加のみ
を行う区域



今回区域変更
を行う区域

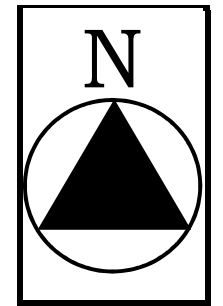
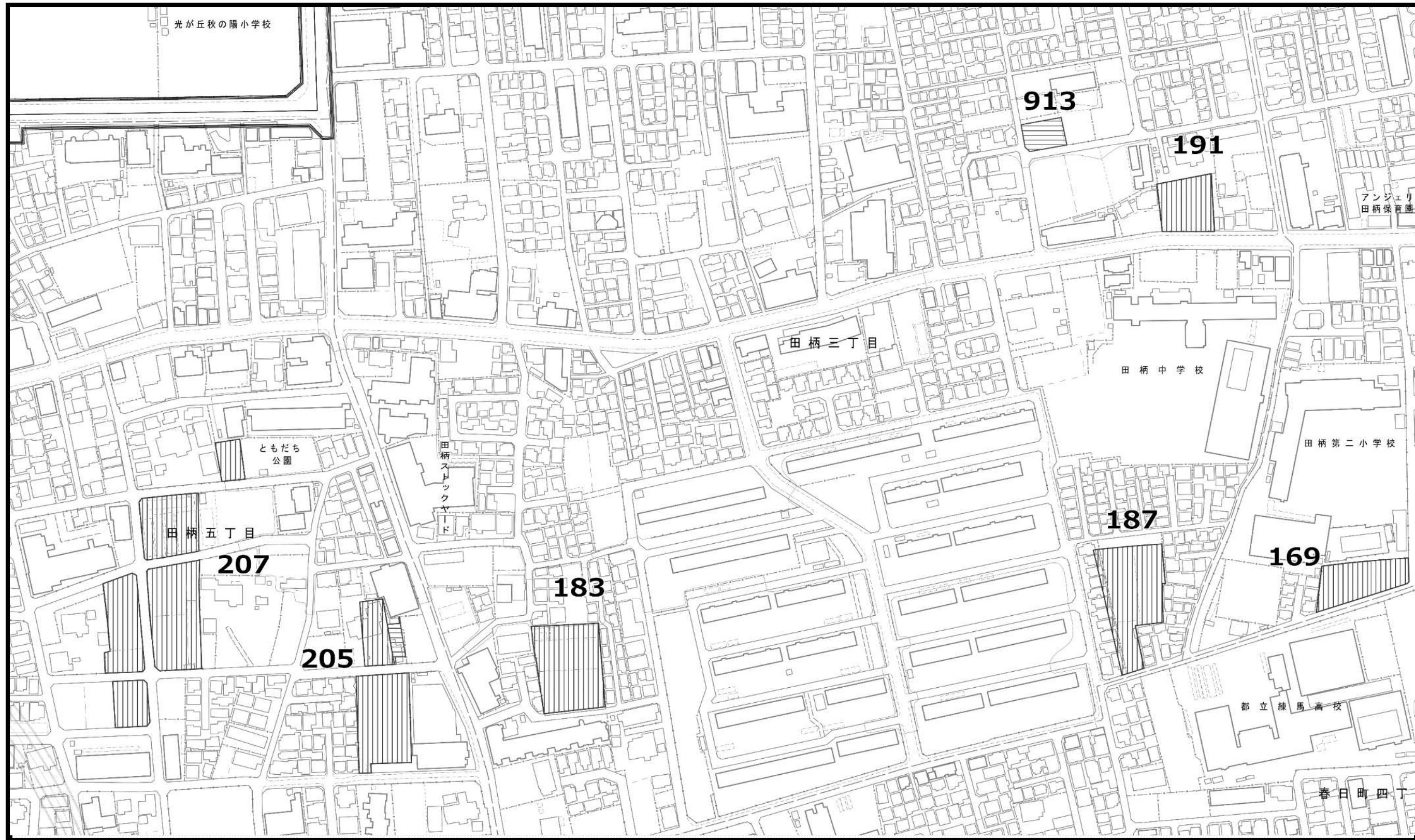
この地図は、東京都縮尺2,500分の1地形図を利用して作成したものである。（承認番号）MMT利許第05-120号
（承認番号）5都市基街都第159号、令和5年7月24日 （承認番号）5都市基交都第37号、令和5年8月9日

0m 50m 100m



東京都市計画生産緑地地区計画図（練馬区決定）

図面番号
練馬区 8/21



凡例



既指定区域
(旧法)



既指定区域
(新法)



今回削除のみ
を行う区域



今回追加のみ
を行う区域

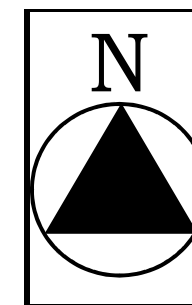
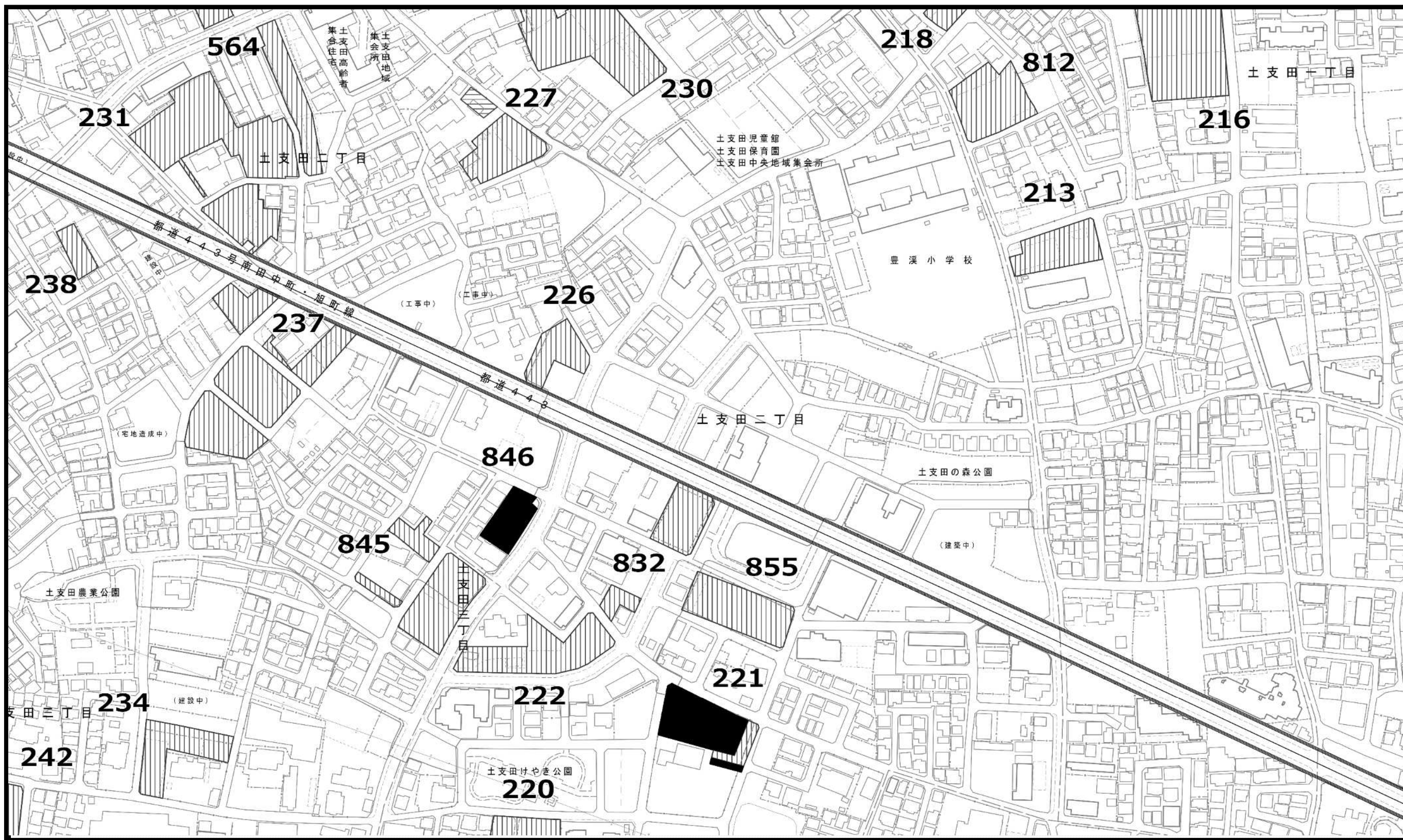


今回区域変更
を行う区域

この地図は、東京都縮尺2,500分の1地形図を利用して作成したものである。（承認番号）MMT利許第05-120号
（承認番号）5都市基街都第159号、令和5年7月24日 （承認番号）5都市基交都第37号、令和5年8月9日

0m 50m 100m





凡例



既指定区域
(旧法)



既指定区域
(新法)



今回削除のみ
を行う区域



今回追加のみ
を行う区域



今回区域変更
を行う区域


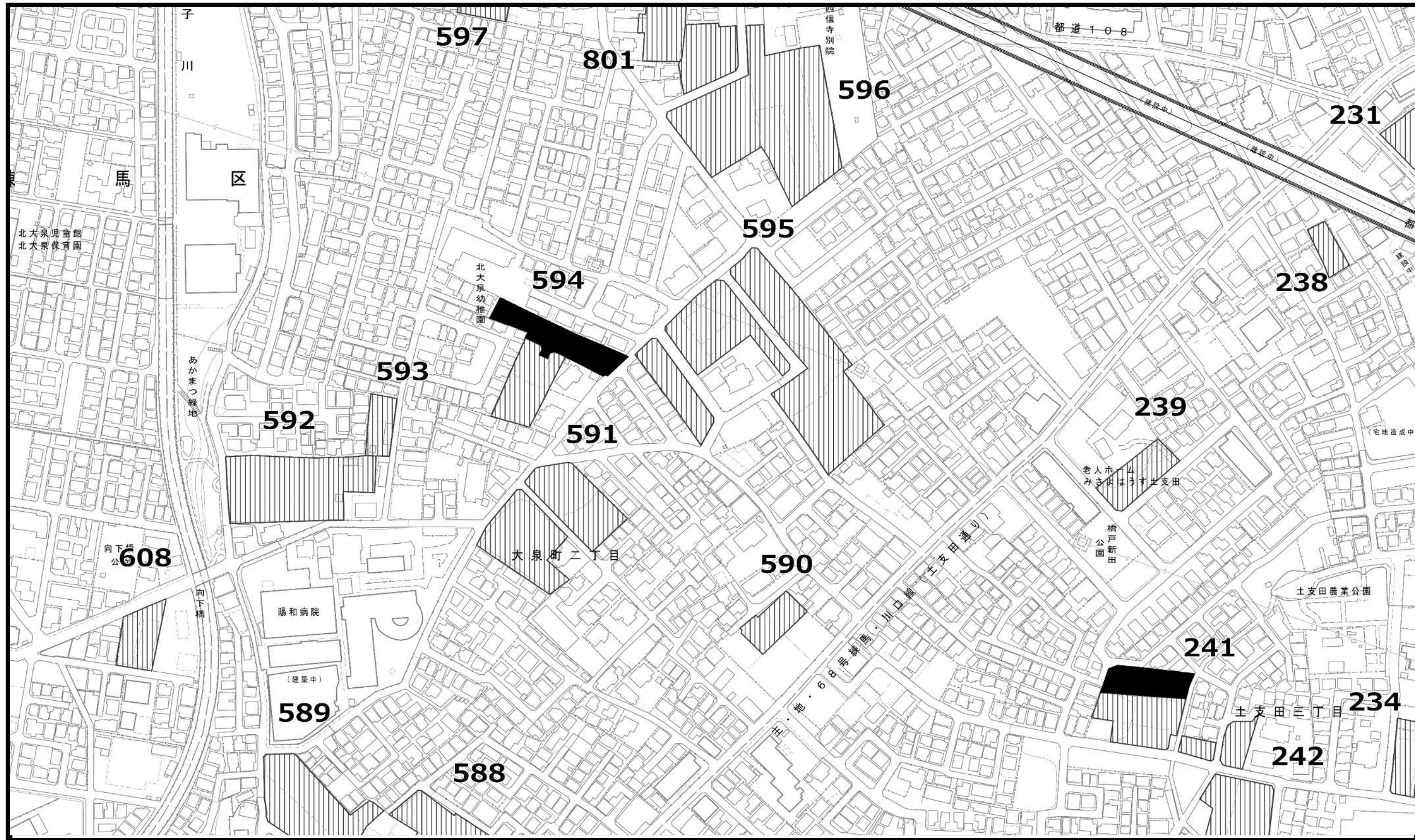
この地図は、東京都縮尺2,500分の1地形図を利用して作成したものである。(承認番号) MMT利許第05-120号
(承認番号) 5都市基街都第159号、令和5年7月24日 (承認番号) 5都市基交都第37号、令和5年8月9日

0m 50m 100m



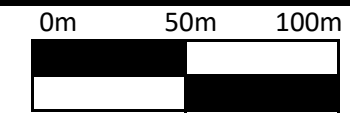
東京都市計画生産緑地地区計画図（練馬区決定）

図面番号
練馬区 10/21




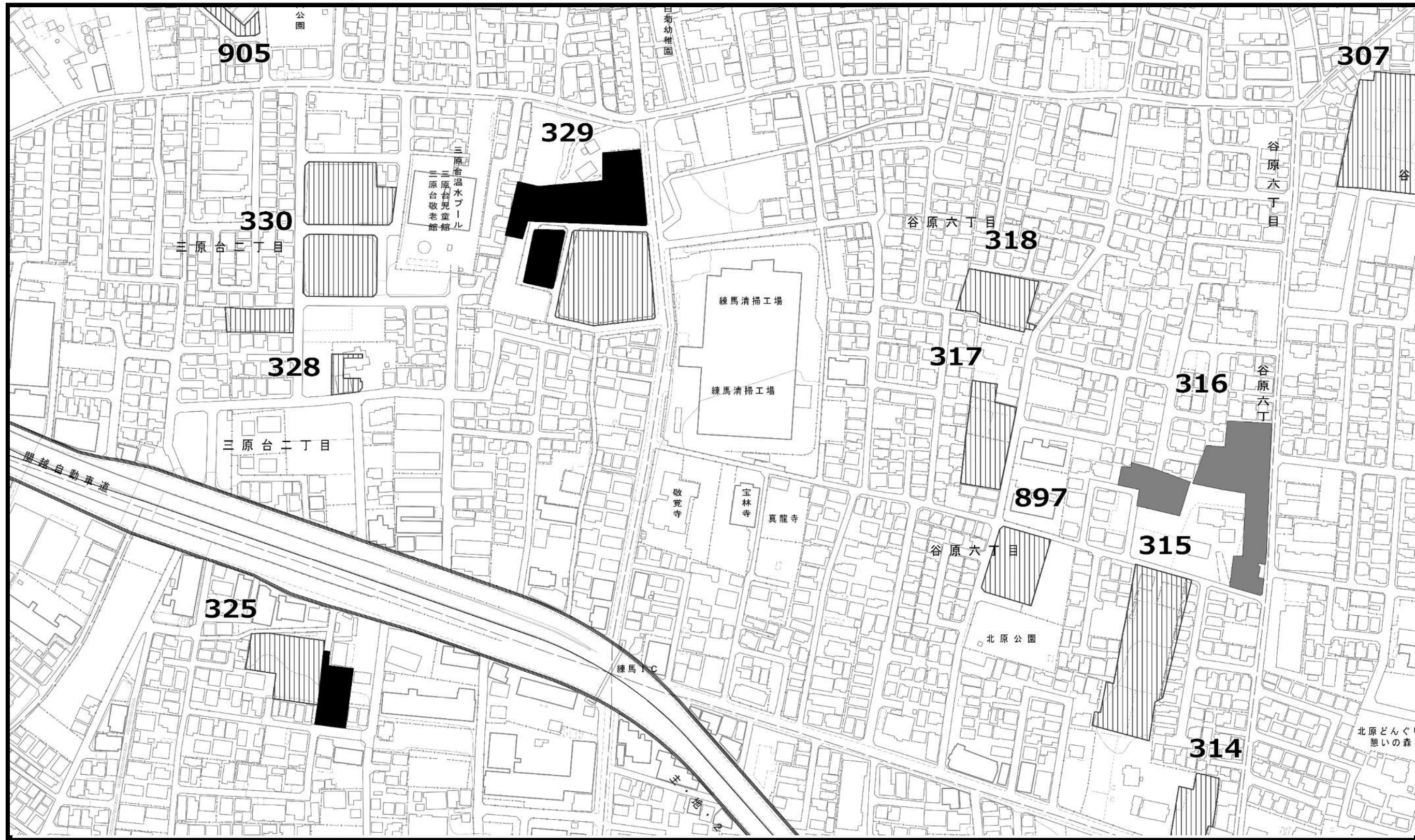
- 凡例
- 既指定区域 (旧法)
 - 既指定区域 (新法)
 - 今回削除のみを行う区域
 - 今回追加のみを行う区域
 - 今回区域変更を行う区域

この地図は、東京都縮尺2,500分の1地形図を利用して作成したものである。（承認番号）MMT利許第05-120号
（承認番号）5都市基街都第159号、令和5年7月24日 （承認番号）5都市基交都第37号、令和5年8月9日



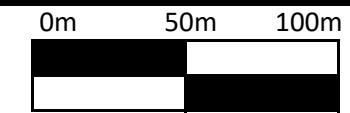
東京都市計画生産緑地地区計画図（練馬区決定）


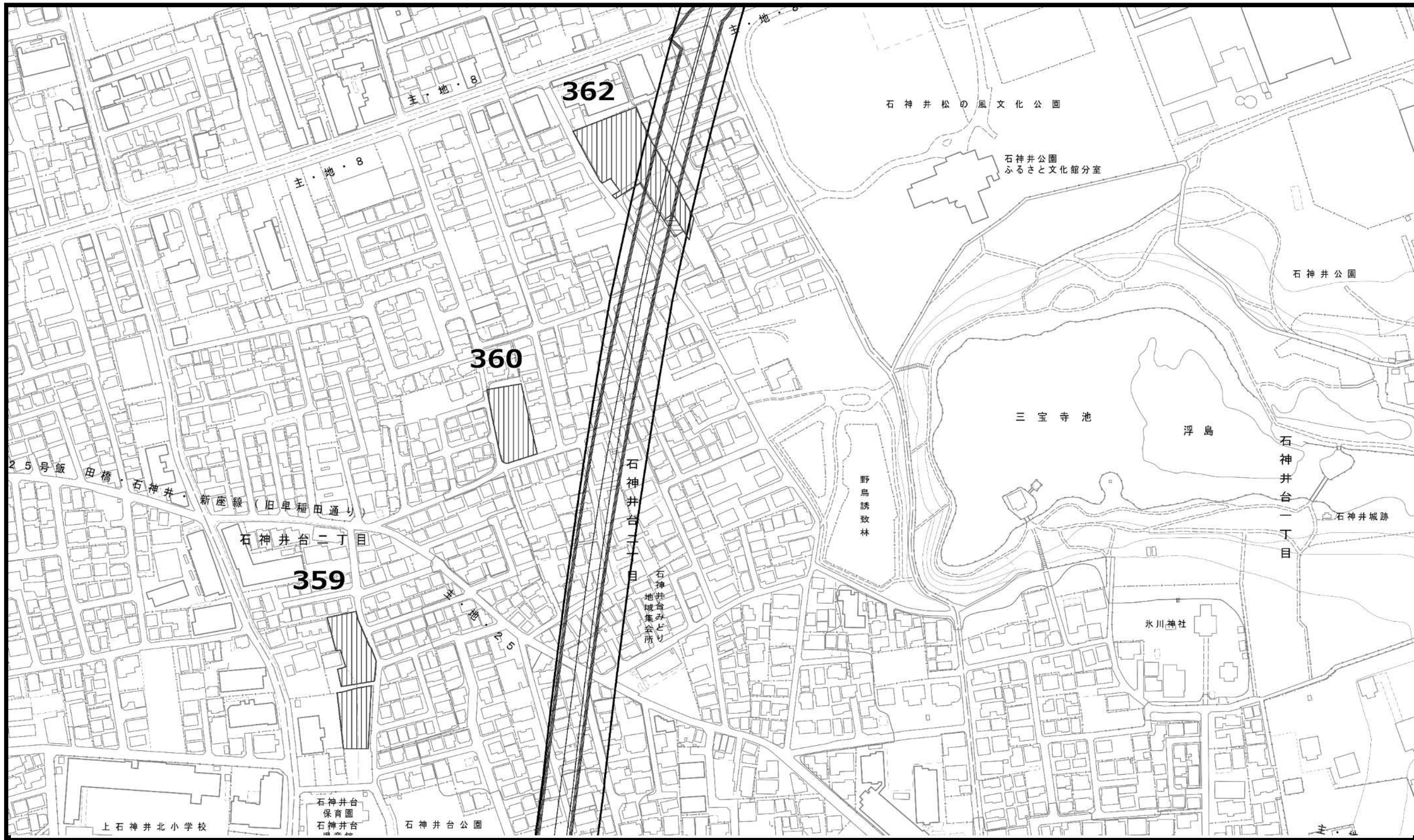
図面番号
練馬区 11/21



- 凡例
- 既指定区域 (旧法)
 - 既指定区域 (新法)
 - 今回削除のみを行う区域
 - 今回追加のみを行う区域
 - 今回区域変更を行う区域

この地図は、東京都縮尺2,500分の1地形図を利用して作成したものである。（承認番号）MMT利許第05-120号
（承認番号）5都市基街都第159号、令和5年7月24日 （承認番号）5都市基交都第37号、令和5年8月9日






凡例



既指定区域
(旧法)



既指定区域
(新法)



今回削除のみ
を行う区域



今回追加のみ
を行う区域



今回区域変更
を行う区域

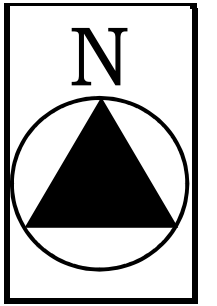
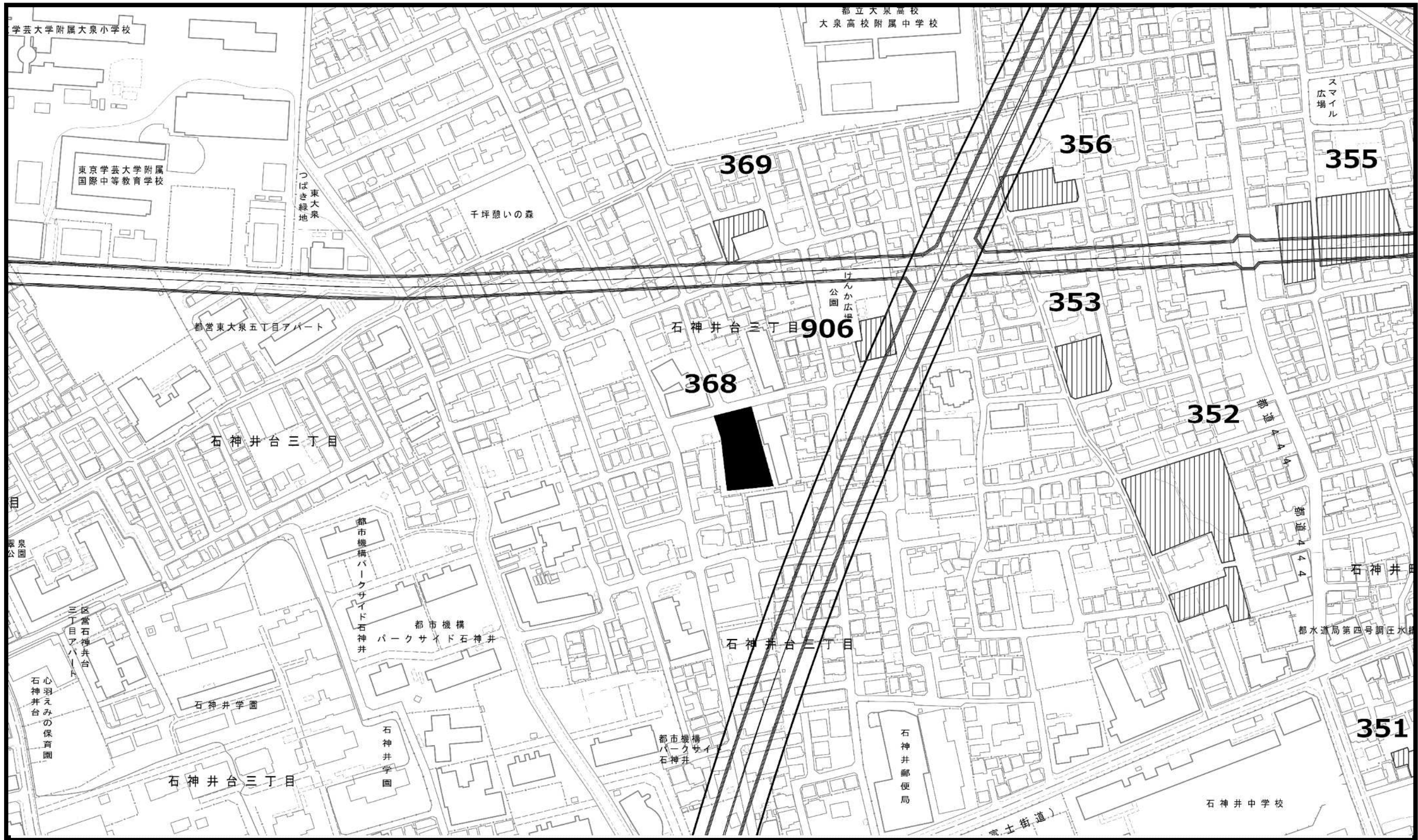
この地図は、東京都縮尺2,500分の1地形図を利用して作成したものである。（承認番号）MMT利許第05-120号
（承認番号）5都市基街都第159号、令和5年7月24日 （承認番号）5都市基交都第37号、令和5年8月9日

0m 50m 100m




東京都市計画生産緑地地区計画図（練馬区決定）

図面番号
練馬区 13/21



凡例



既指定区域
(旧法)



既指定区域
(新法)



今回削除のみ
を行う区域



今回追加のみ
を行う区域



今回区域変更
を行う区域


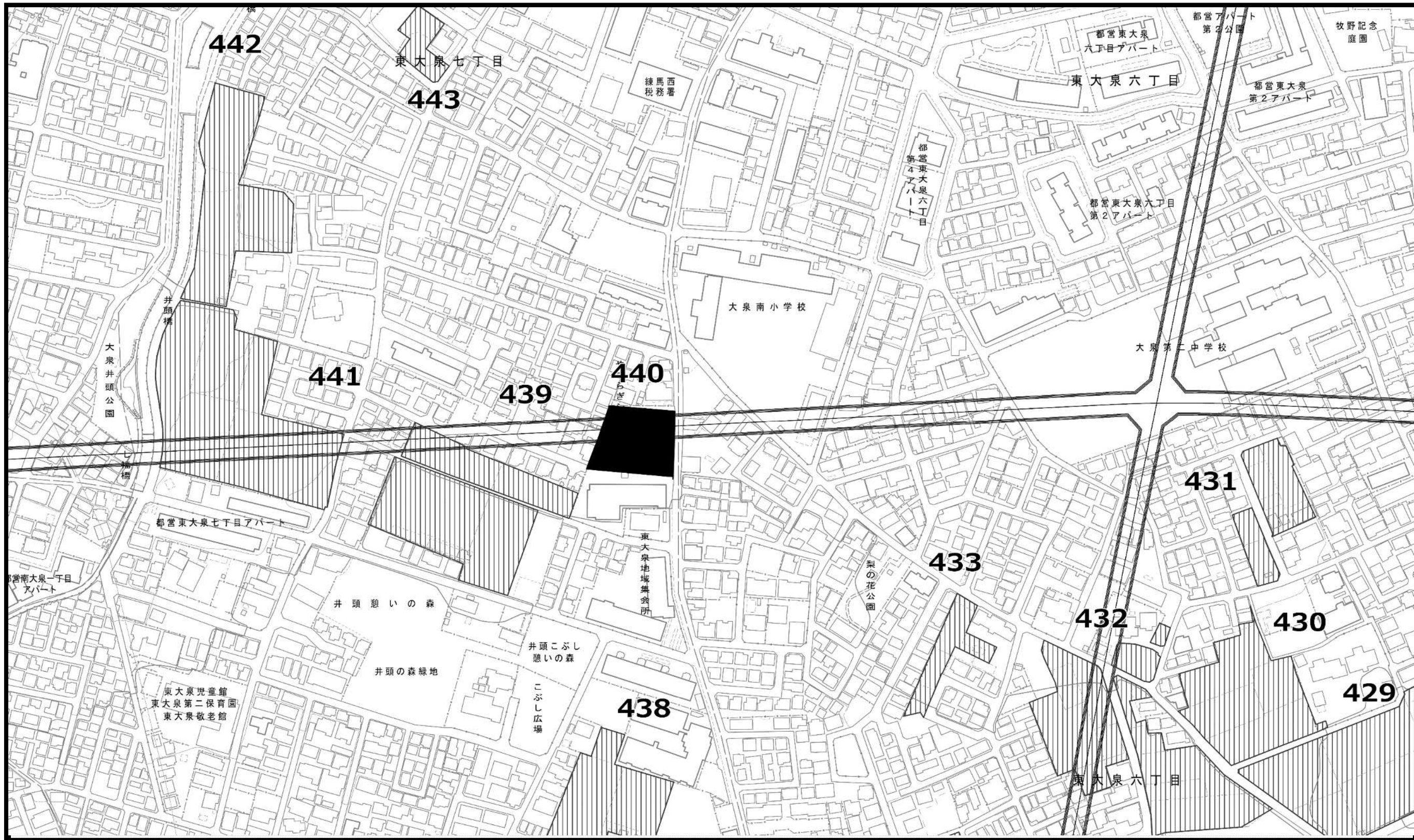
この地図は、東京都縮尺2,500分の1地形図を利用して作成したものである。（承認番号）MMT利許第05-120号
（承認番号）5都市基街都第159号、令和5年7月24日 （承認番号）5都市基交都第37号、令和5年8月9日

0m 50m 100m



東京都市計画生産緑地地区計画図（練馬区決定）

図面番号
練馬区 14/21




凡例



既指定区域
(旧法)



既指定区域
(新法)



今回削除のみ
を行う区域



今回追加のみ
を行う区域


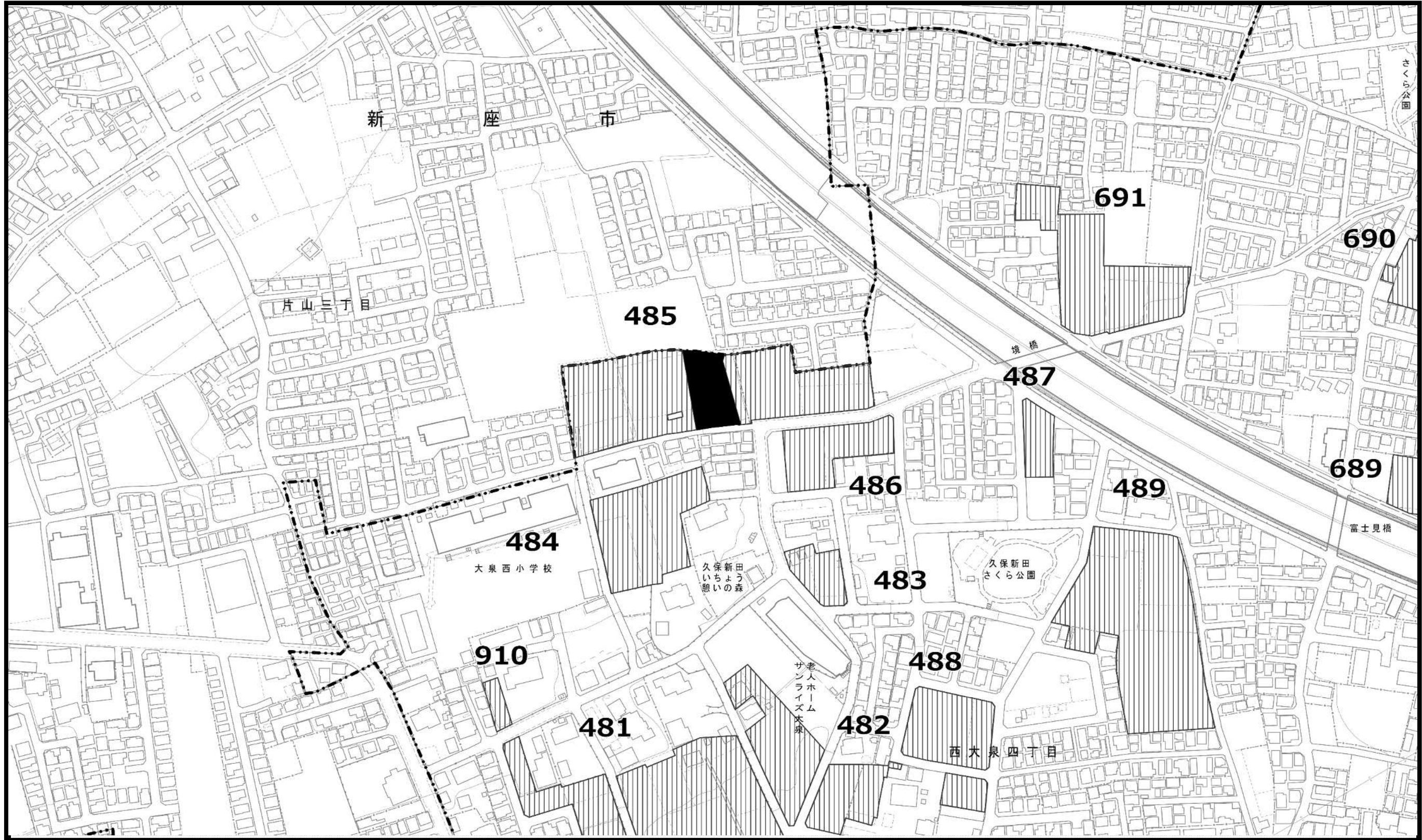


今回区域変更
を行う区域

この地図は、東京都縮尺2,500分の1地形図を利用して作成したものである。（承認番号）MMT利許第05-120号
（承認番号）5都市基街都第159号、令和5年7月24日 （承認番号）5都市基交都第37号、令和5年8月9日

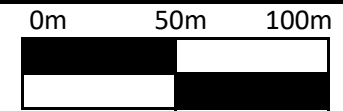
0m 50m 100m






- 凡例
- 既指定区域 (旧法)
 - 既指定区域 (新法)
 - 今回削除のみを行う区域
 - 今回追加のみを行う区域
 - 今回区域変更を行う区域

この地図は、東京都縮尺2,500分の1地形図を利用して作成したものである。（承認番号）MMT利許第05-120号
（承認番号）5都市基街都第159号、令和5年7月24日 （承認番号）5都市基交都第37号、令和5年8月9日






凡例




既指定区域
(旧法)



既指定区域
(新法)



今回削除のみ
を行う区域



今回追加のみ
を行う区域



今回区域変更
を行う区域


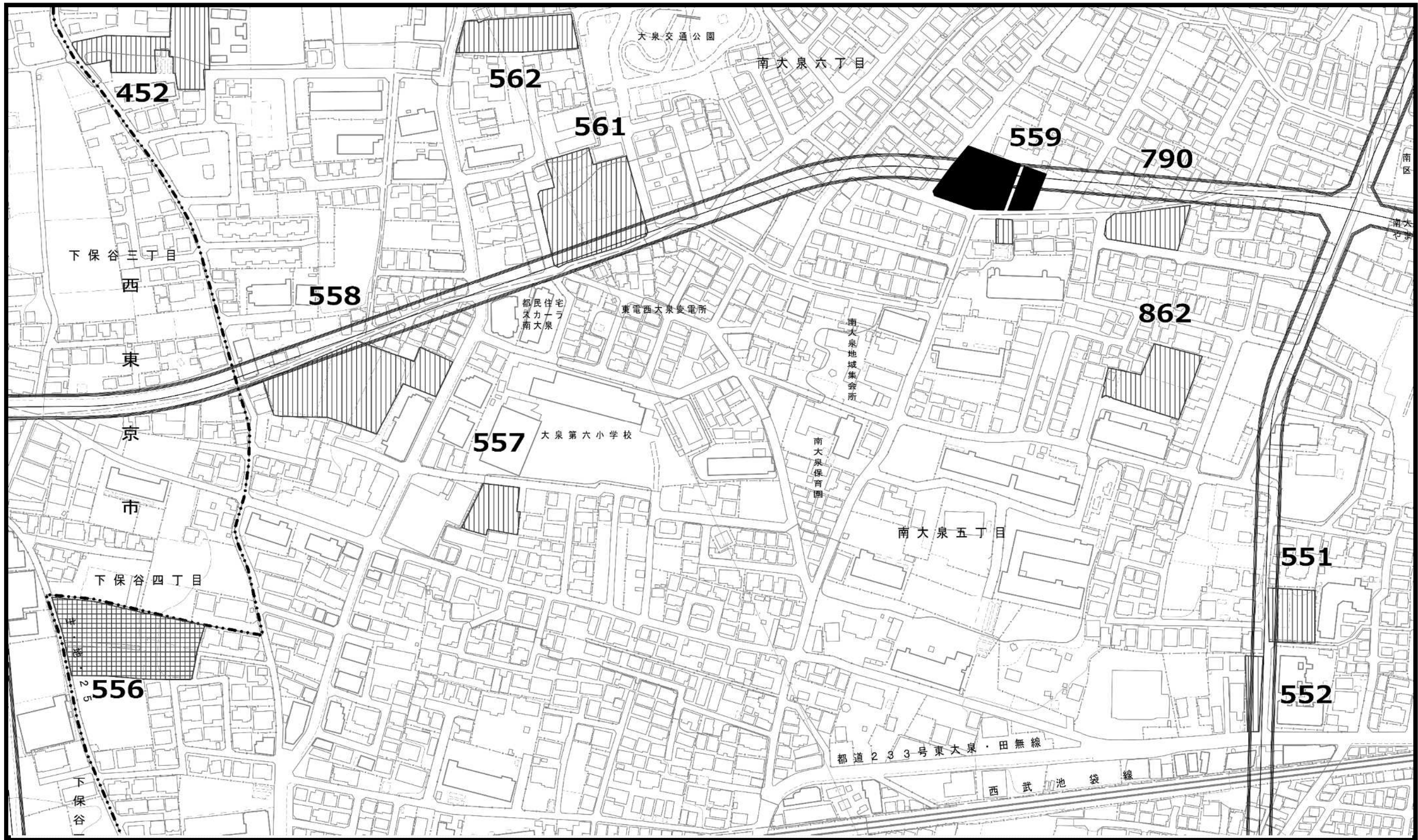
この地図は、東京都縮尺2,500分の1地形図を利用して作成したものである。（承認番号）MMT利許第05-120号
（承認番号）5都市基街都第159号、令和5年7月24日 （承認番号）5都市基交都第37号、令和5年8月9日






0m 50m 100m



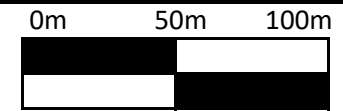
東京都市計画生産緑地地区計画図（練馬区決定）

図面番号
練馬区 17/21



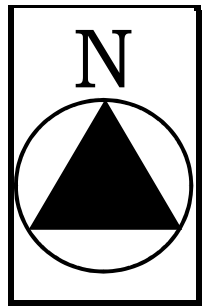
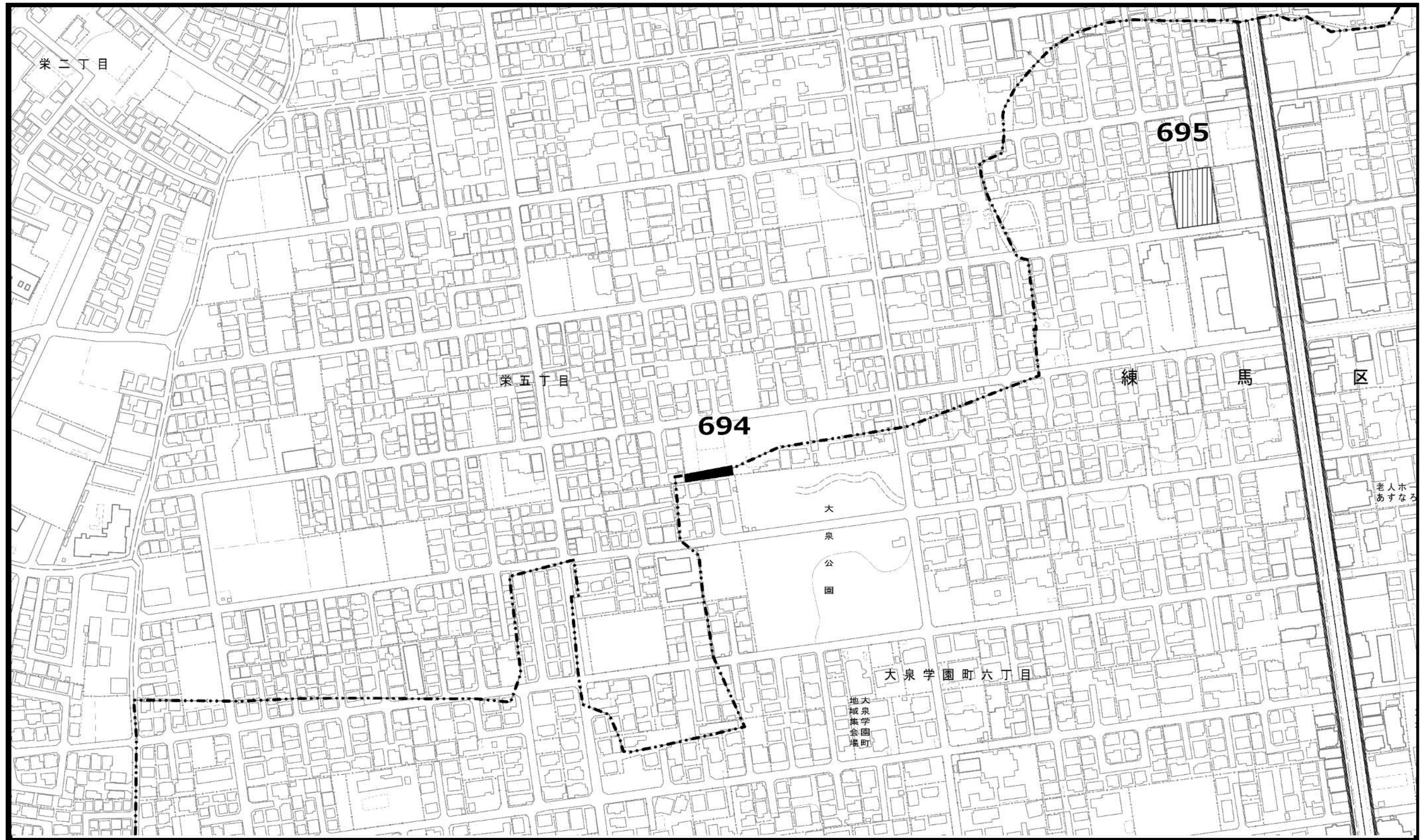
- 凡例
-  既指定区域 (旧法)
 -  既指定区域 (新法)
 -  今回削除のみを行う区域
 -  今回追加のみを行う区域
 -  今回区域変更を行う区域

この地図は、東京都縮尺2,500分の1地形図を利用して作成したものである。（承認番号）MMT利許第05-120号
（承認番号）5都市基街都第159号、令和5年7月24日 （承認番号）5都市基交都第37号、令和5年8月9日



東京都市計画生産緑地地区計画図（練馬区決定）

図面番号
練馬区 18/21



凡例



既指定区域
(旧法)



既指定区域
(新法)



今回削除のみ
を行う区域



今回追加のみ
を行う区域



今回区域変更
を行う区域


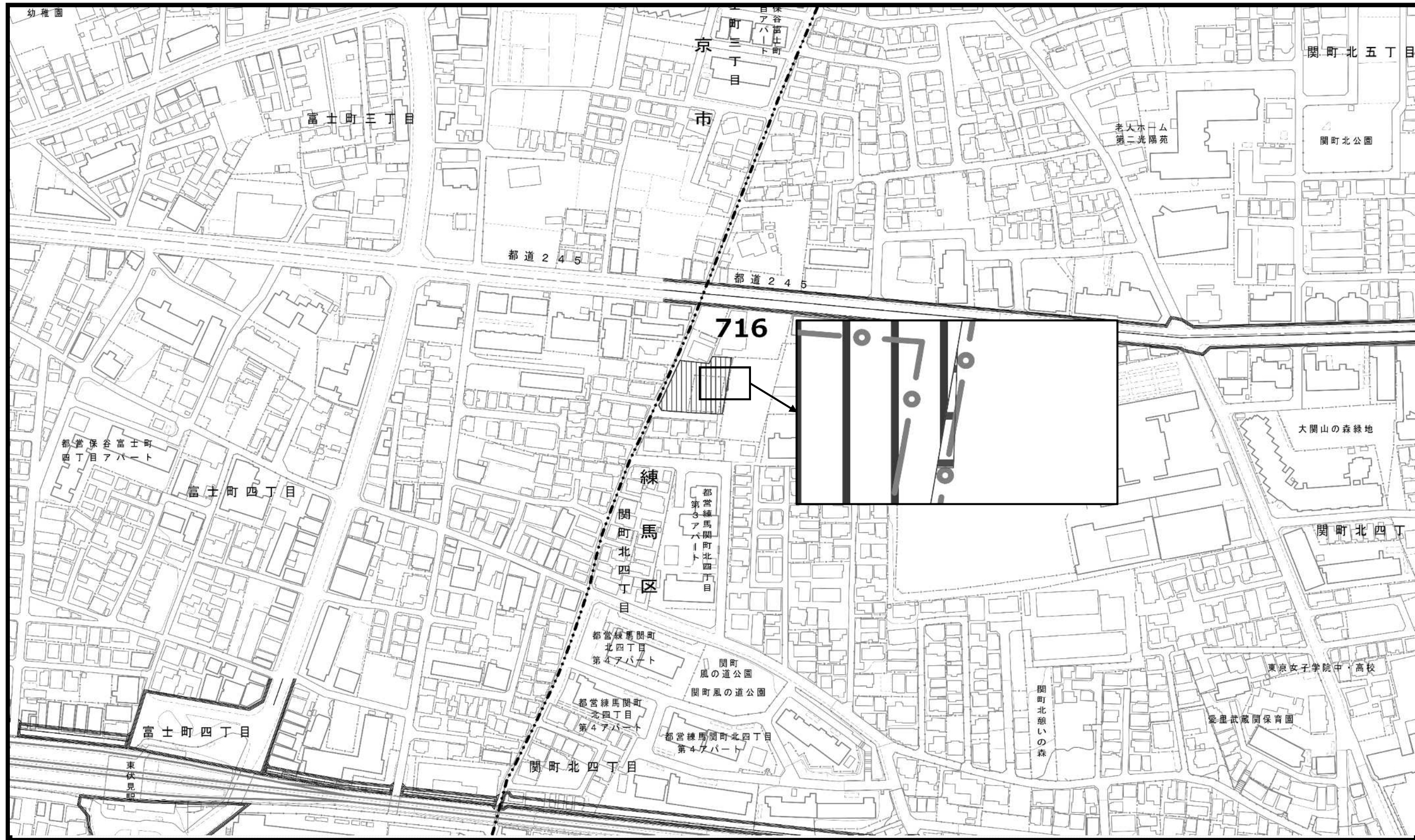
この地図は、東京都縮尺2,500分の1地形図を利用して作成したものである。（承認番号）MMT利許第05-120号
（承認番号）5都市基街都第159号、令和5年7月24日 （承認番号）5都市基交都第37号、令和5年8月9日

0m 50m 100m



東京都市計画生産緑地地区計画図（練馬区決定）

図面番号
練馬区 19/21



凡例



既指定区域
(旧法)



既指定区域
(新法)



今回削除のみ
を行う区域



今回追加のみ
を行う区域



今回区域変更
を行う区域


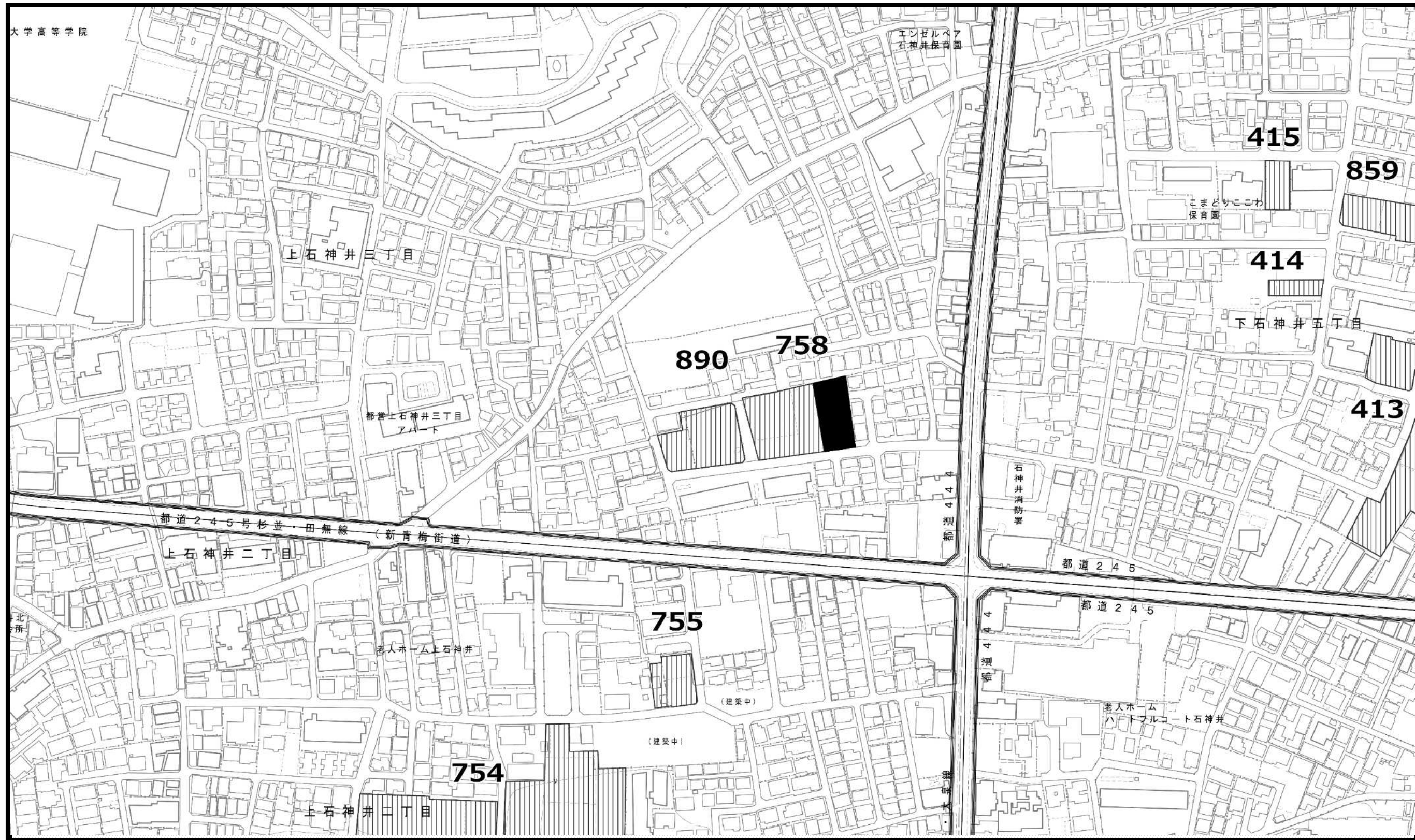
この地図は、東京都縮尺2,500分の1地形図を利用して作成したものである。（承認番号）MMT利許第05-120号
（承認番号）5都市基街都第159号、令和5年7月24日 （承認番号）5都市基交都第37号、令和5年8月9日






0m 50m 100m



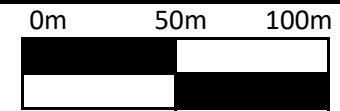
東京都市計画生産緑地地区計画図（練馬区決定）


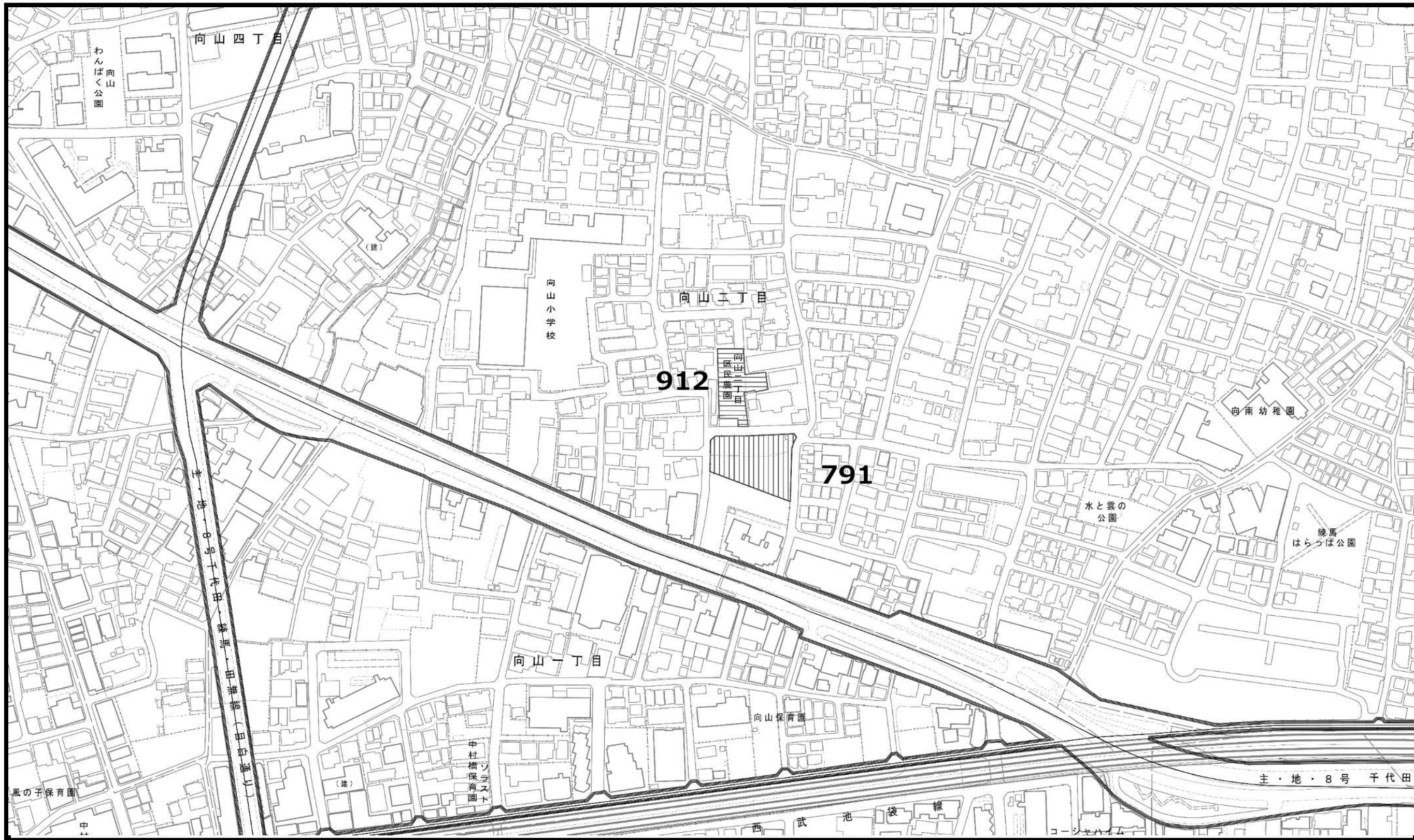
図面番号
練馬区 20/21



- 凡例
-  既指定区域 (旧法)
 -  既指定区域 (新法)
 -  今回削除のみを行う区域
 -  今回追加のみを行う区域
 -  今回区域変更を行う区域

この地図は、東京都縮尺2,500分の1地形図を利用して作成したものである。（承認番号）MMT利許第05-120号
（承認番号）5都市基街都第159号、令和5年7月24日 （承認番号）5都市基交都第37号、令和5年8月9日





凡例



既指定区域
(旧法)



既指定区域
(新法)



今回削除のみ
を行う区域



今回追加のみ
を行う区域



今回区域変更
を行う区域

この地図は、東京都縮尺2,500分の1地形図を利用して作成したものである。（承認番号）MMT利許第05-120号
（承認番号）5都市基街都第159号、令和5年7月24日 （承認番号）5都市基交都第37号、令和5年8月9日

0m 50m 100m

