練馬区　用途地域

１：２，５００　東京都市計画用途地域（東京都決定）計画図　22

１８－４　（ＩＸ—ＫＤ８４—１）　H28・3・14　（道路網図作成年月日）

新座料金所

新座市　埼玉県　東京都　練馬区　朝霞市

下清戸東 １８—３		朝霞駐屯地 １８—５
野寺 １８—８	中通 １８—９	大泉 １８—１０

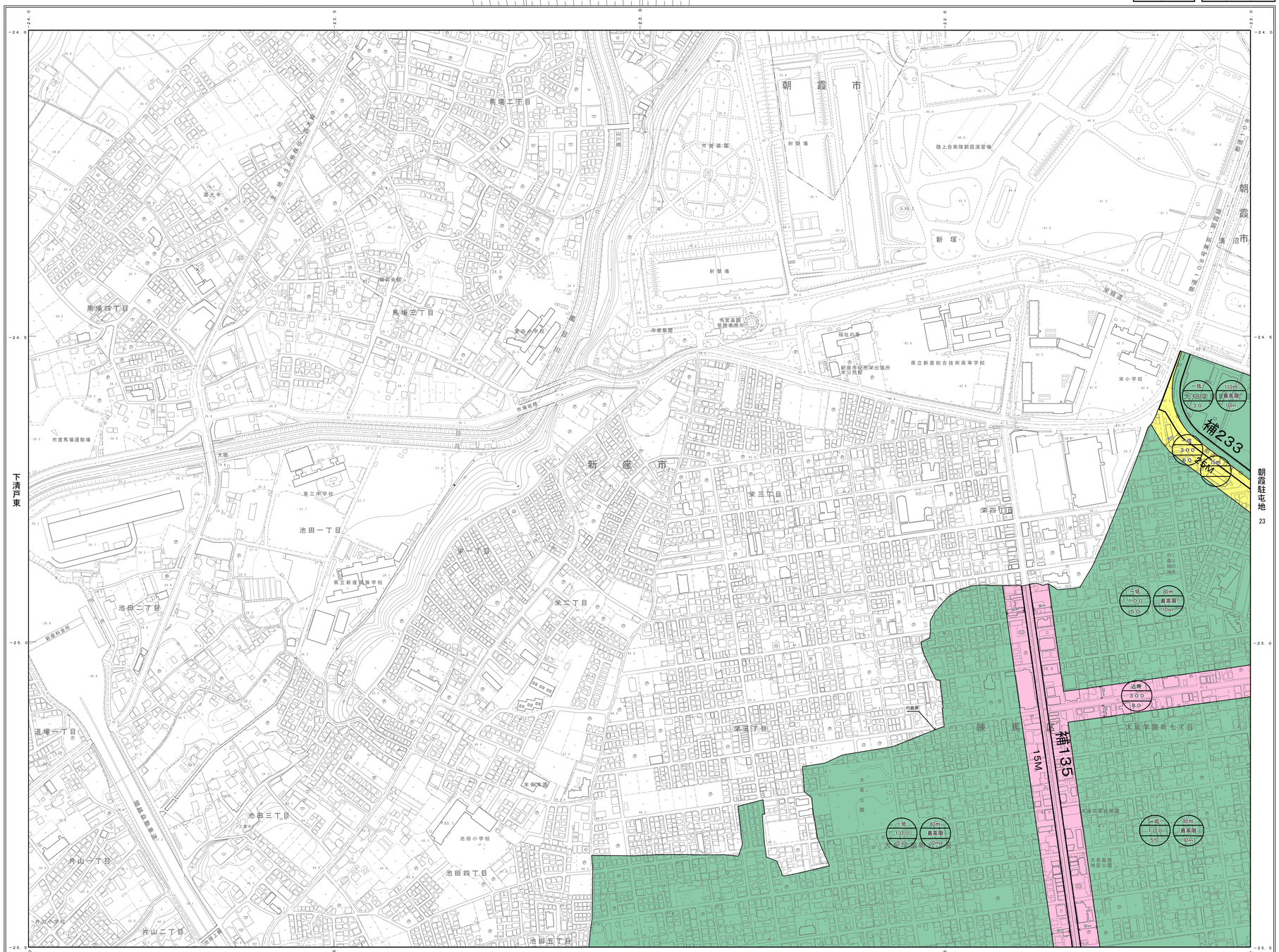

凡例



1　座標系は、平成十四年国土交通省告示第九号の規定による平面直角座標系の第Ⅸ座標系
2　投影は、横メルカトル図法
3　平面直角座標値は、世界測地系で、内図郭の外側に表示（キロメートル単位。経軸：Ｘ軸、緯軸：Ｙ軸、方眼の間隔：０.５キロメートル）
4　高さ（メートル単位）の基準は、東京湾平均海面（Ｔ．Ｐ）
5　等高線の間隔は、２メートル
6　真北（地軸の北の方向）と磁北（磁石の針の北が指す方向）は、下辺内図郭と図葉の中央における距離方眼線との交点を中とて、上辺内図郭上に、☆印（真北）、矢印（磁北）で示した方向
この場合、真北・磁北は、30′単位の目盛りに、10′単位で表示

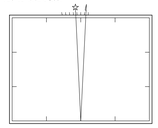

7　方眼北（方眼の縦線の上の方向）に対する真北の偏差は、東偏約１０′
8　真北に対する磁北の偏差（磁気偏角）は、「２０１０年値磁気偏角一覧図（国土地理院）」で、西偏約７′００′
9　東京都公共基準点等への無断立入は禁ずる。

凡例
- 第一種低層住居専用地域
- 第一種中高層住居専用地域
- 第一種住居地域
- 第二種住居地域
- 準住居地域
- 近隣商業地域
- 商業地域
- 準工業地域
- 工業地域

平成　９年測量
平成１５年修正
平成２１年修正
平成２６年修正

1．平成２４年１１月撮影空中写真
2．平成２５年 7月現地調査

１：２，５００

0　50　100　200　300　400　500m

この測量成果は、国土地理院長の承認を得て同院所管の測量成果を使用して得たものである（承認番号）平成２４関公第２６９号
この地図は、東京都知事の承認を受けて、東京都縮尺２，５００分の１地形図を利用して作成したものである。無断複製を禁ずる。
（承認番号）３都市基交著第１７号（承認番号）３都市基街都第３１号、令和３年５月１２日
（承認番号）２都市基街第１１０号、令和２年８月２１日

著作権所有者
東京都都市整備局
株式会社ミッドマップ東京
許可なく複製を禁ずる

練馬区　用途地域

１：２，５００　東京都市計画用途地域（東京都決定）計画図　23

１８－５　（ＩＸ－ＫＤ８４－２）　H28・3・14　（道路網図作成年月日）

朝霞駐屯地

1　座標系は、平成十四年国土交通省告示第九号の規定による平面直角座標系の第Ⅸ座標系

2　投影は、横メルカトル図法

3　平面直角座標値は、世界測地系で、内図郭の外側に表示（キロメートル単位、縦軸：Ｘ軸、横軸：Ｙ軸、方眼の間隔：0.5キロメートル）

4　高さ（メートル単位）の基準は、東京湾平均海面（Ｔ．Ｐ）

5　等高線の間隔は、２メートル

6　真北（地軸の北の方向）と磁北（磁石の針の北が指す方向）は、下辺内図郭と図葉の中央における距離方眼線との交点を中として、上辺外図郭上に、☆印（真北）、矢印（磁北）で示した方向
この場合、真北・磁北は、30’単位の目盛りに、10’単位で表示

7　方眼北（方眼の縦線の上の方向）に対する真北の偏差は、東偏約１０’

8　真北に対する磁北の偏差（磁気偏角）は、「２０１０年値磁気偏角一覧図（国土地理院）」で、西偏約７°００’

9　東京都公共基準点等への無断立入は禁ずる。

凡　例

- 第一種低層住居専用地域
- 第一種中高層住居専用地域
- 第一種住居地域
- 第二種住居地域
- 準住居地域
- 近隣商業地域
- 商業地域
- 準工業地域
- 工業地域

平成　９年測量
平成１６年修正
平成２１年修正
平成２６年修正

1．平成２４年１１月撮影空中写真
2．平成２５年　７月現場調査

１：２，５００

この測量成果は、国土地理院長の承認を得て同院所管の測量成果を使用して得たものである（承認番号）平成２４関公第２６９号
この地図は、東京都知事の承認を受けて、東京都縮尺２，５００分の１地形図を利用して作成したものである。無断複製を禁ずる。
（承認番号）３都市基交著第１７号　（承認番号）３都市基街都第３１号、令和３年５月１２日
（承認番号）２都市基街第１１０号、令和２年８月２１日
著作権所有者　東京都都市整備局　株式会社ミッドマップ東京
許可なく複製を禁ずる

練馬区　用途地域

１：２，５００　東京都市計画用途地域（東京都決定）計画図　24

成増西部

１９－１　（ＩＸ—ＫＤ８５—１）　H28・3・14　（道路網図作成年月日）

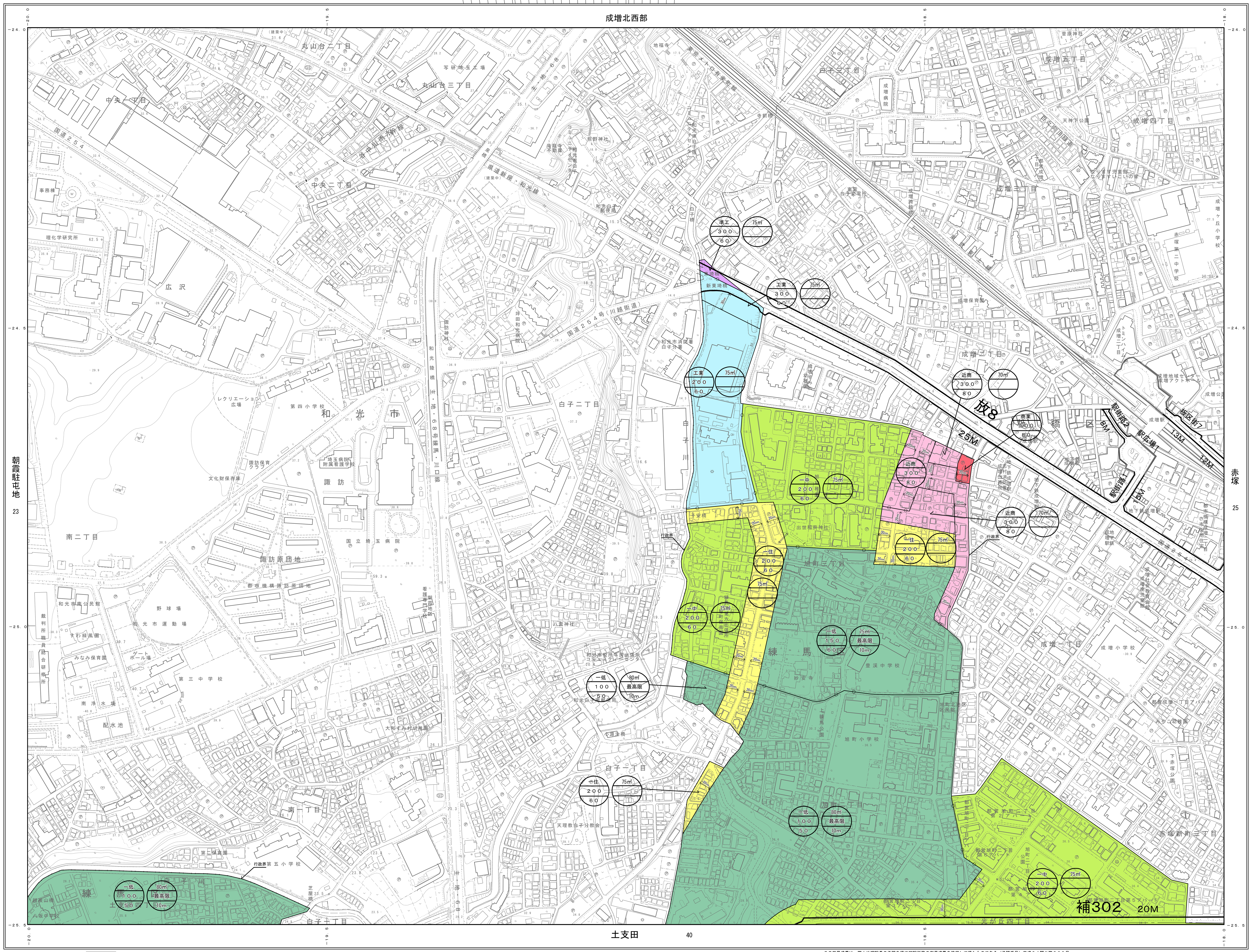

平成　９年測量
平成１６年修正
平成２１年修正
平成２６年修正

１．平成２４年１１月撮影空中写真
２．平成２５年　７月現場調査

１：２，５００

この測量成果は、国土地理院長の承認を得て同院所管の測量成果を使用して得たものである（承認番号）平成２４関公第２６９号

この地図は、東京都知事の承認を受けて、東京都縮尺２，５００分の１地形図を利用して作成したものである。無断複製を禁ずる。

（承認番号）３都市基交著第１７号　（承認番号）３都市基街都第３１号、令和３年５月１２日

（承認番号）２都市基街第１１０号、令和２年８月２１日

著作権所有者　東京都都市整備局
株式会社ミッドマップ東京
許可なく複製を禁ずる

1　座標系は、平成十四年国土交通省告示第九号の規定による平面直角座標系の第IX座標系
2　投影は、横メルカトル図法
3　平面直角座標値は、世界測地系で、内図郭の外側に表示（キロメートル単位、縦軸：Ｘ軸、横軸：Ｙ軸、方眼の間隔：0.5キロメートル）
4　高さ（メートル単位）の基準は、東京湾平均海面（Ｔ．Ｐ）
5　等高線の間隔は、２メートル
6　真北（地軸の北の方向）と磁北（磁石の針の北が指す方向）は、下辺内図郭と図葉の中央における距離方眼線との交点を中として、上辺外図郭上に、☆印（真北）、矢印（磁北）で示した方向
この場合、真北・磁北は、30’単位の目盛りに、10’単位で表示
7　方眼北（方眼の縦線の上の方向）に対する真北の偏差は、東偏約１０’
8　真北に対する磁北の偏差（磁気偏角）は、「２０１０年値磁気偏角一覧図（国土地理院）」で、西偏約７°００’
9　東京都公共基準点等への無断立入は禁ずる。

凡　例
第一種低層住居専用地域
第一種中高層住居専用地域
第一種住居地域
第二種住居地域
準住居地域
近隣商業地域
商業地域
準工業地域
工業地域

練馬区　用途地域

１：２，５００　東京都市計画用途地域（東京都決定）計画図　25

１９－２　（ＩＸ―ＫＤ８５―２）　H28・3・14　（道路網図作成年月日）

赤塚

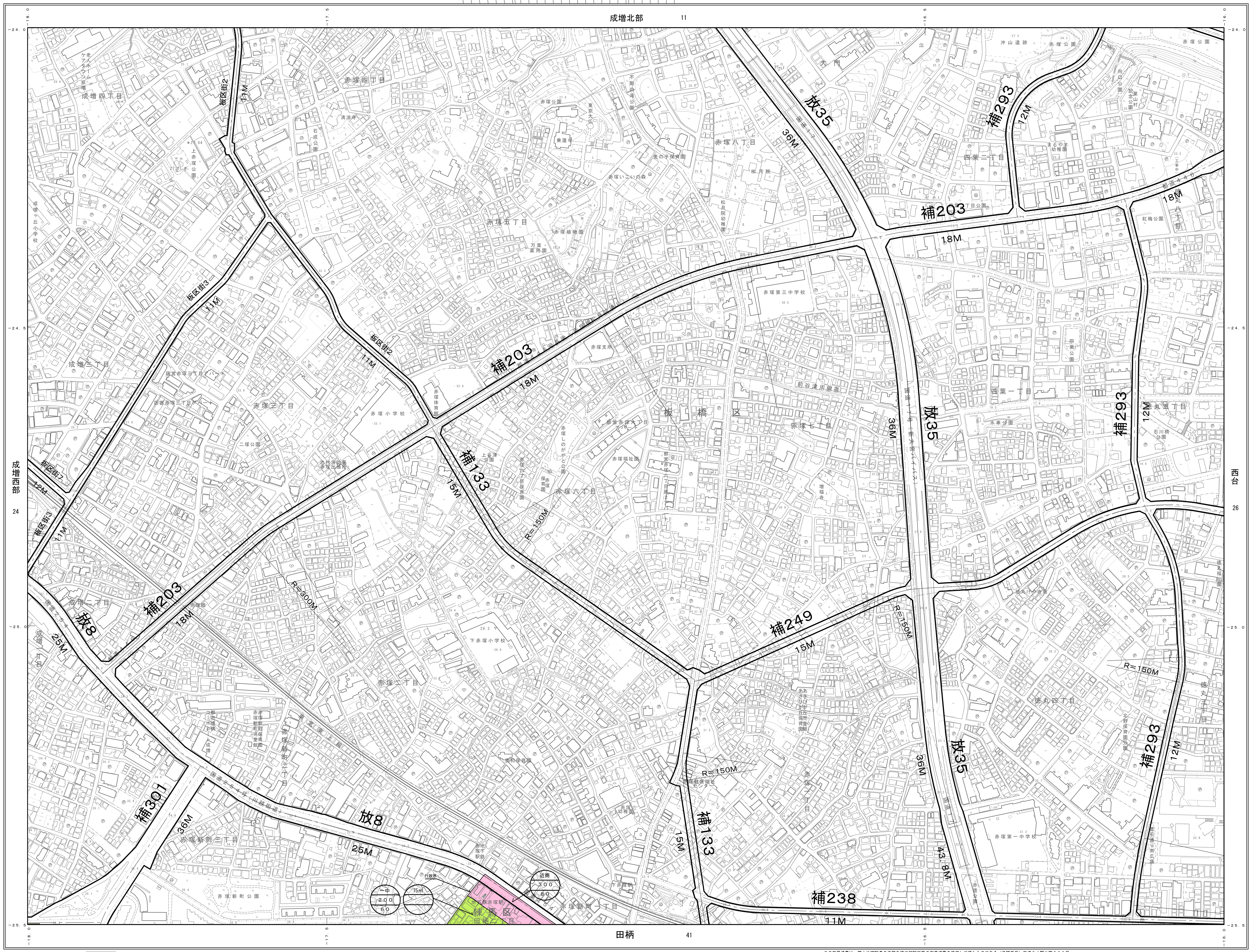

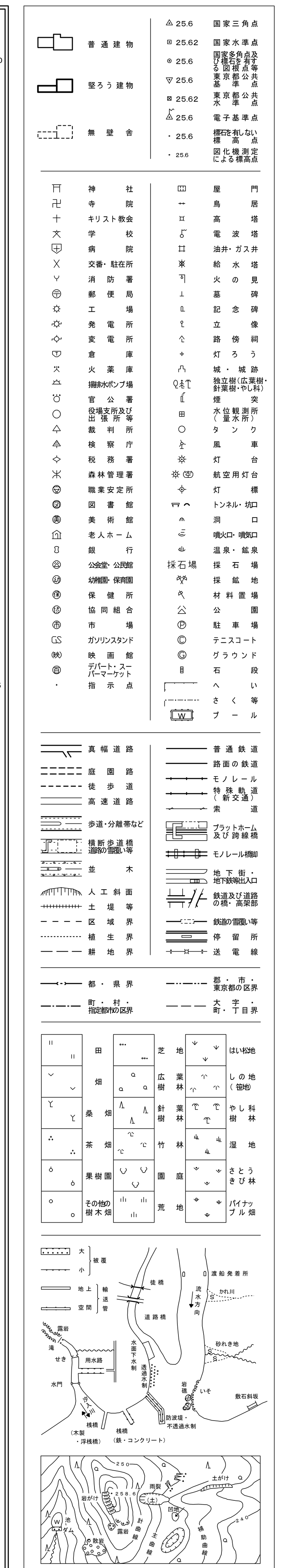

1　座標系は、平成十四年国土交通省告示第九号の規定による平面直角座標系の第Ⅸ座標系
2　投影は、横メルカトル図法
3　平面直角座標値は、世界測地系で、内図郭の外側に表示（キロメートル単位、縦軸：Ｘ軸、横軸：Ｙ軸、方眼の間隔：0.5キロメートル）
4　高さ（メートル単位）の基準は、東京湾平均海面（Ｔ．Ｐ）
5　等高線の間隔は、２メートル
6　真北（地軸の北の方向）と磁北（磁石の針の北が指す方向）は、下辺内図郭と図葉の中央における距離方眼線との交点を中として、上辺外図郭上に、☆印（真北）、矢印（磁北）で示した方向
この場合、真北・磁北は、30’単位の目盛りに、10’単位で表示

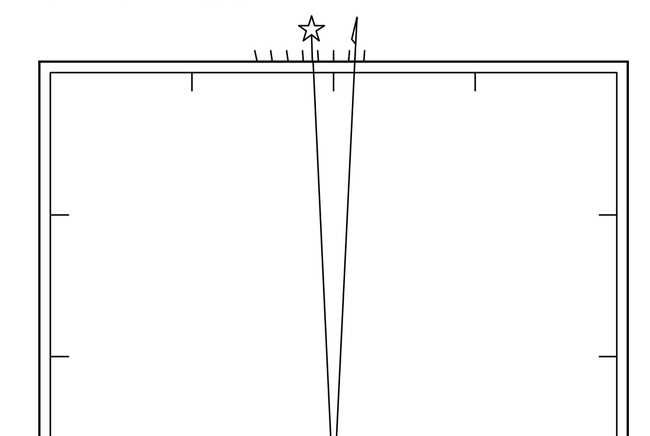

7　方眼北（方眼の縦線の上の方向）に対する真北の偏差は、東偏約１０’
8　真北に対する磁北の偏差（磁気偏角）は、「２０１０年値磁気偏角一覧図（国土地理院）」で、西偏約７°００’
9　東京都公共基準点等への無断立入は禁ずる。

凡例
第一種低層住居専用地域
第一種中高層住居専用地域
第一種住居地域
第二種住居地域
準住居地域
近隣商業地域
商業地域
準工業地域
工業地域

平成　９年測量
平成１６年修正
平成２１年修正
平成２６年修正

1．平成２４年１１月撮影空中写真
2．平成２５年　７月現場調査

１：２，５００

この測量成果は、国土地理院長の承認を得て同院所管の測量成果を使用して得たものである（承認番号）平成２４関公第２６９号
この地図は、東京都知事の承認を受けて、東京都縮尺２，５００分の１地形図を利用して作成したものである。無断複製を禁ずる。
（承認番号）３都市基交著第１７号　（承認番号）３都市基街都第３１号、令和３年５月１２日
（承認番号）２都市基街第１１０号、令和２年８月２１日

著作権所有者　東京都都市整備局　株式会社ミッドマップ東京
許可なく複製を禁ずる

練馬区　用途地域

１：２，５００　東京都市計画用途地域（東京都決定）計画図　37

１８－８　（ＩＸ－ＫＤ８３－４）　H29・3・14　H28・3・14　（道路網図作成年月日）

野寺

埼玉県 新座市 練馬区 東京都 東久留米市 西東京市

下清戸 １８－２	下清戸東 １８－３	新座料金所 １８－４
大門町 １８－７		中通 １８－９
南沢 １８－１２	大保谷 １８－１３	西大泉 １８－１４

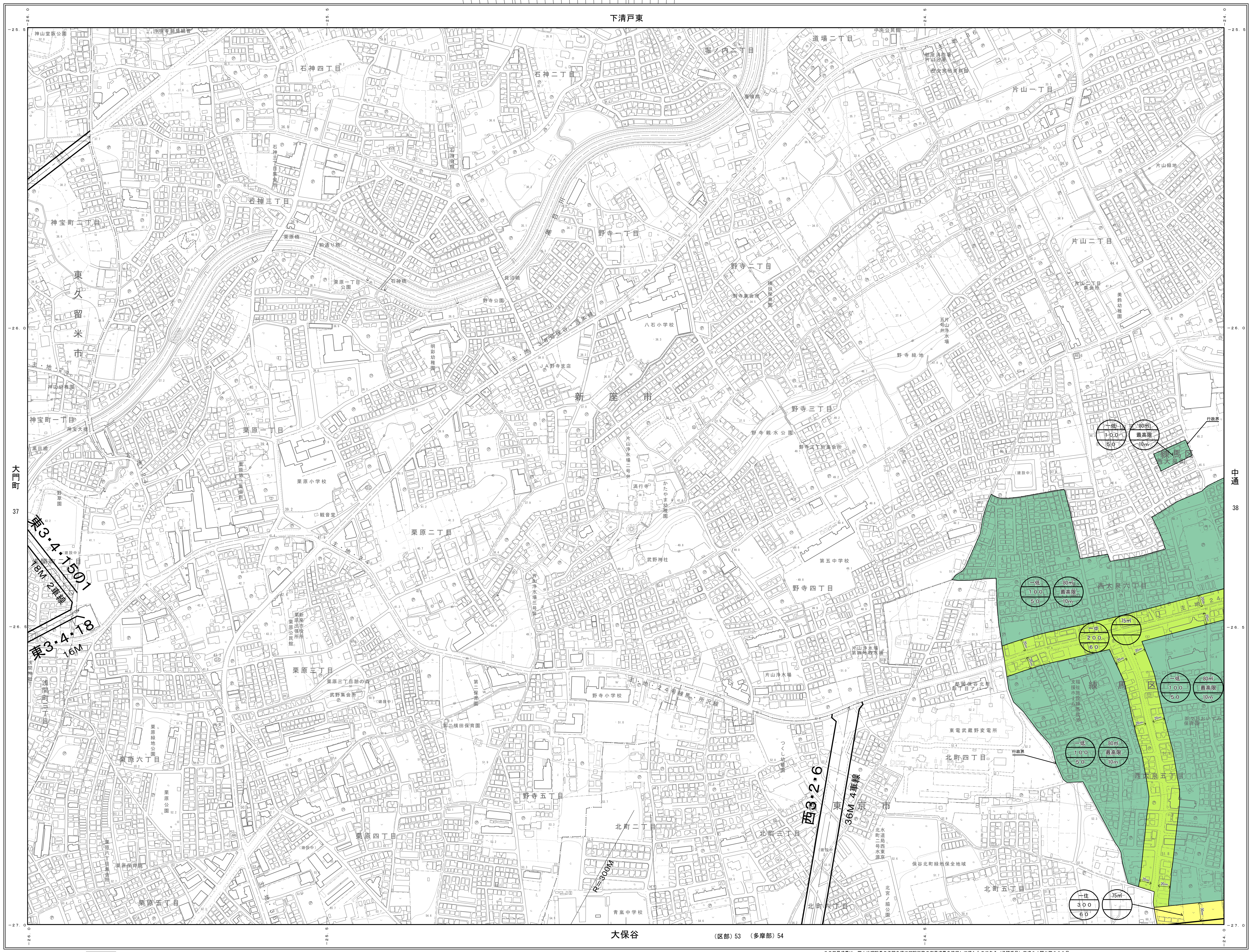

（区部）53　（多摩部）54

凡　例

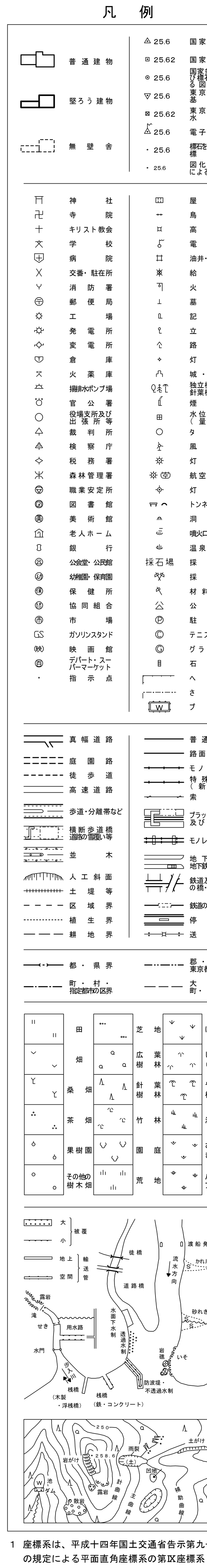

1　座標系は、平成十四年国土交通省告示第九号の規定による平面直角座標系の第Ⅸ座標系

2　投影は、横メルカトル図法

3　平面直角座標値は、世界測地系で、内図郭の外側に表示（キロメートル単位、縦軸：Ｘ軸、横軸：Ｙ軸、方眼の間隔：　0.5キロメートル）

4　高さ（メートル単位）の基準は、東京湾平均海面（Ｔ．Ｐ）

5　等高線の間隔は、２メートル

6　真北（地軸の北の方向）と磁北（磁石の針の北が指す方向）は、下辺内図郭と図葉の中央における距離方眼線との交点を中として、上辺外図郭上に、☆印（真北）、矢印（磁北）で示した方向

この場合、真北・磁北は、30’単位の目盛りに、10’単位で表示

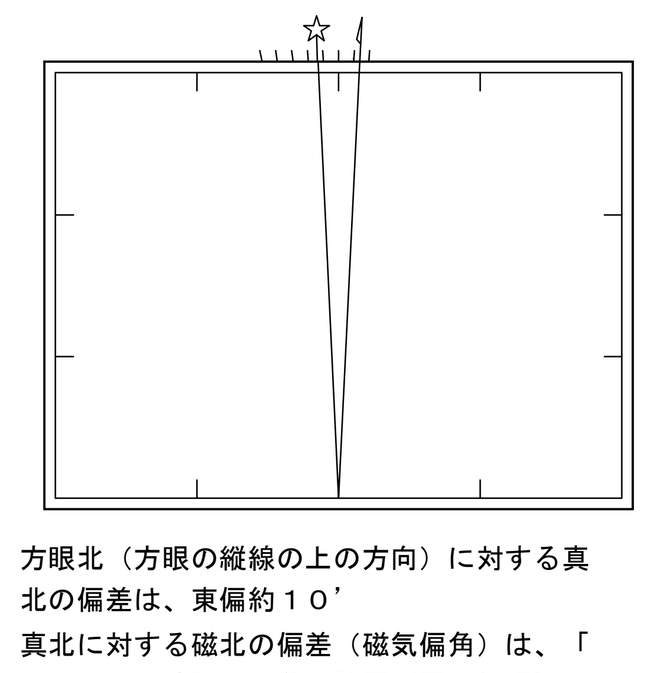

7　方眼北（方眼の縦線の上の方向）に対する真北の偏差は、東偏約１０’

8　真北に対する磁北の偏差（磁気偏角）は、「２０１０年値磁気偏角一覧図（国土地理院）」で、西偏約７°００’

9　東京都公共基準点等への無断立入は禁ずる。

凡　例
第一種低層住居専用地域
第一種中高層住居専用地域
第一種住居地域
第二種住居地域
準住居地域
近隣商業地域
商業地域
準工業地域
工業地域

平成　９年測量
平成１６年修正
平成２１年修正
平成２６年修正

1．平成２４年１１月撮影空中写真
2．平成２５年　７月現場調査

１：２，５００

0　50　100　200　300　400　500m

この測量成果は、国土地理院長の承認を得て同院所管の測量成果を使用して得たものである（承認番号）平成２４関公第２６９号

この地図は、東京都知事の承認を受けて、東京都縮尺２，５００分の１地形図を利用して作成したものである。無断複製を禁ずる。

（承認番号）３都市基交著第１７号　（承認番号）３都市基街都第３１号、令和３年５月１２日

（承認番号）２都市基街第１１０号、令和２年８月２１日

著作権所有者　東京都都市整備局
株式会社ミッドマップ東京
許可なく複製を禁ずる

練馬区　用途地域

１：２，５００　東京都市計画用途地域（東京都決定）計画図　38

18－9　（Ⅸ－KD84－3）　H29・3・14　H28・3・14　（道路網図作成年月日）

中通

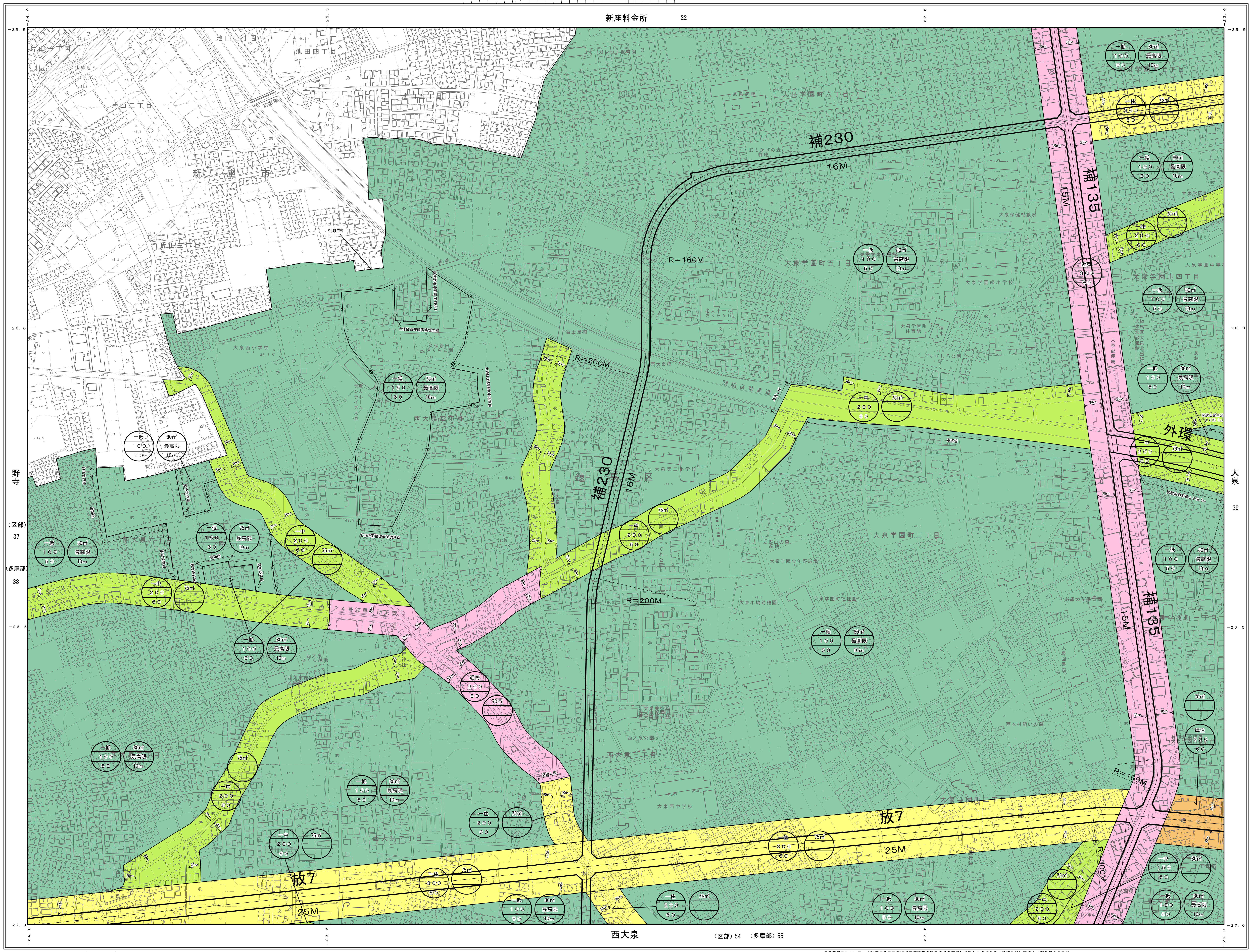

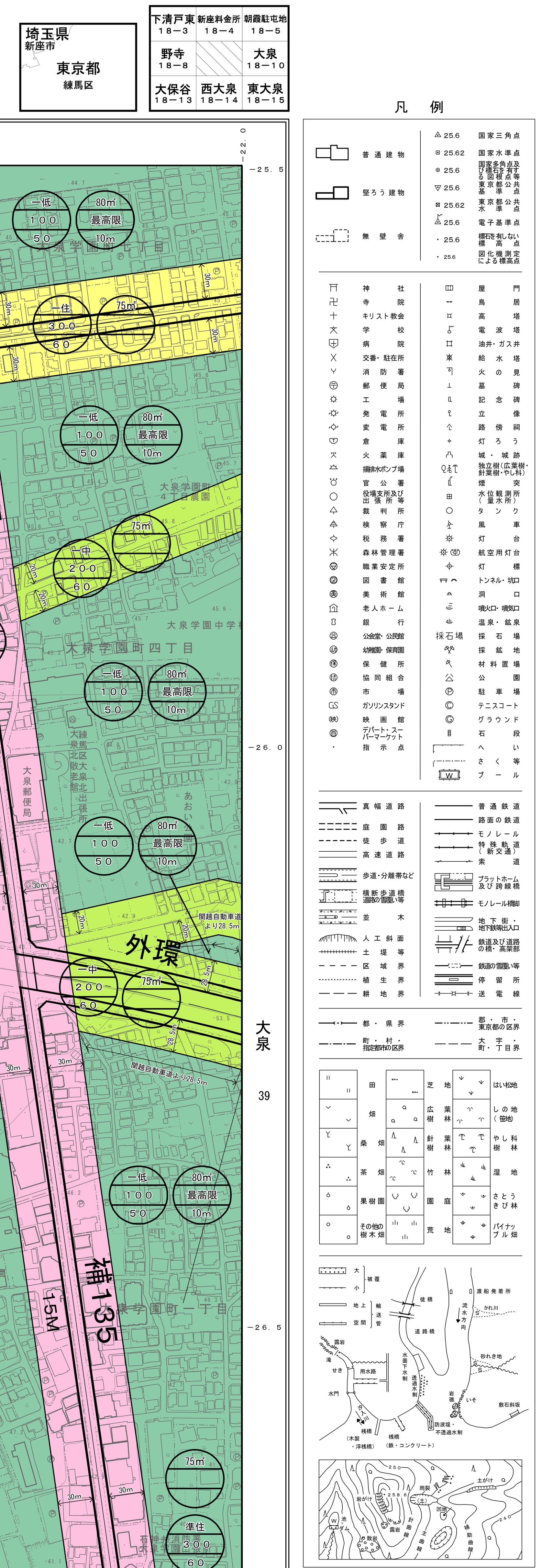

平成　9年測量
平成16年修正
平成21年修正
平成26年修正

1．平成２４年１１月撮影空中写真
2．平成２５年７月現場調査

１：２，５００

この測量成果は、国土地理院長の承認を得て同院所管の測量成果を使用して得たものである（承認番号）平成２４関公第２６９号

この地図は、東京都知事の承認を受けて、東京都縮尺２，５００分の１地形図を利用して作成したものである。無断複製を禁ずる。

（承認番号）３都市基交著第１７号　（承認番号）３都市基街都第３１号、令和３年５月１２日

（承認番号）２都市基街第１１０号、令和２年８月２１日

著作権所有者　東京都都市整備局
株式会社ミッドマップ東京

許可なく複製を禁ずる

1　座標系は、平成十四年国土交通省告示第九号の規定による平面直角座標系の第Ⅸ座標系
2　投影は、横メルカトル図法
3　平面直角座標値は、世界測地系で、内図郭の外側に表示（キロメートル単位、縦軸：Ｘ軸、横軸：Ｙ軸、方眼の間隔：0.5キロメートル）
4　高さ（メートル単位）の基準は、東京湾平均海面（Ｔ．Ｐ）
5　等高線の間隔は、２メートル
6　真北（地軸の北の方向）と磁北（磁石の針の北が指す方向）は、下辺内図郭と図葉の中央における距離方眼線との交点を中として、上辺外図郭上に、☆印（真北）、矢印（磁北）で示した方向
この場合、真北・磁北は、30’単位の目盛りに、10’単位で表示

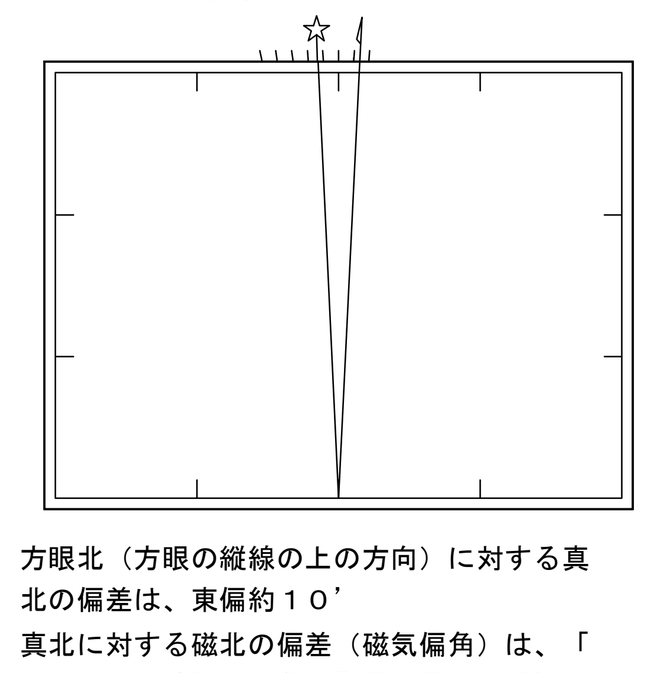

7　方眼北（方眼の縦線の上の方向）に対する真北の偏差は、東偏約１０’
8　真北に対する磁北の偏差（磁気偏角）は、「２０１０年値磁気偏角一覧図（国土地理院）」で、西偏約７°００’
9　東京都公共基準点等への無断立入は禁ずる。

凡　例
第一種低層住居専用地域
第一種中高層住居専用地域
第一種住居地域
第二種住居地域
準住居地域
近隣商業地域
商業地域
準工業地域
工業地域

練馬区　用途地域

１：２，５００　東京都市計画用途地域（東京都決定）計画図　39

大泉

１８－１０（ＩＸ―ＫＤ８４―４）　H28・3・14　（道路網図作成年月日）

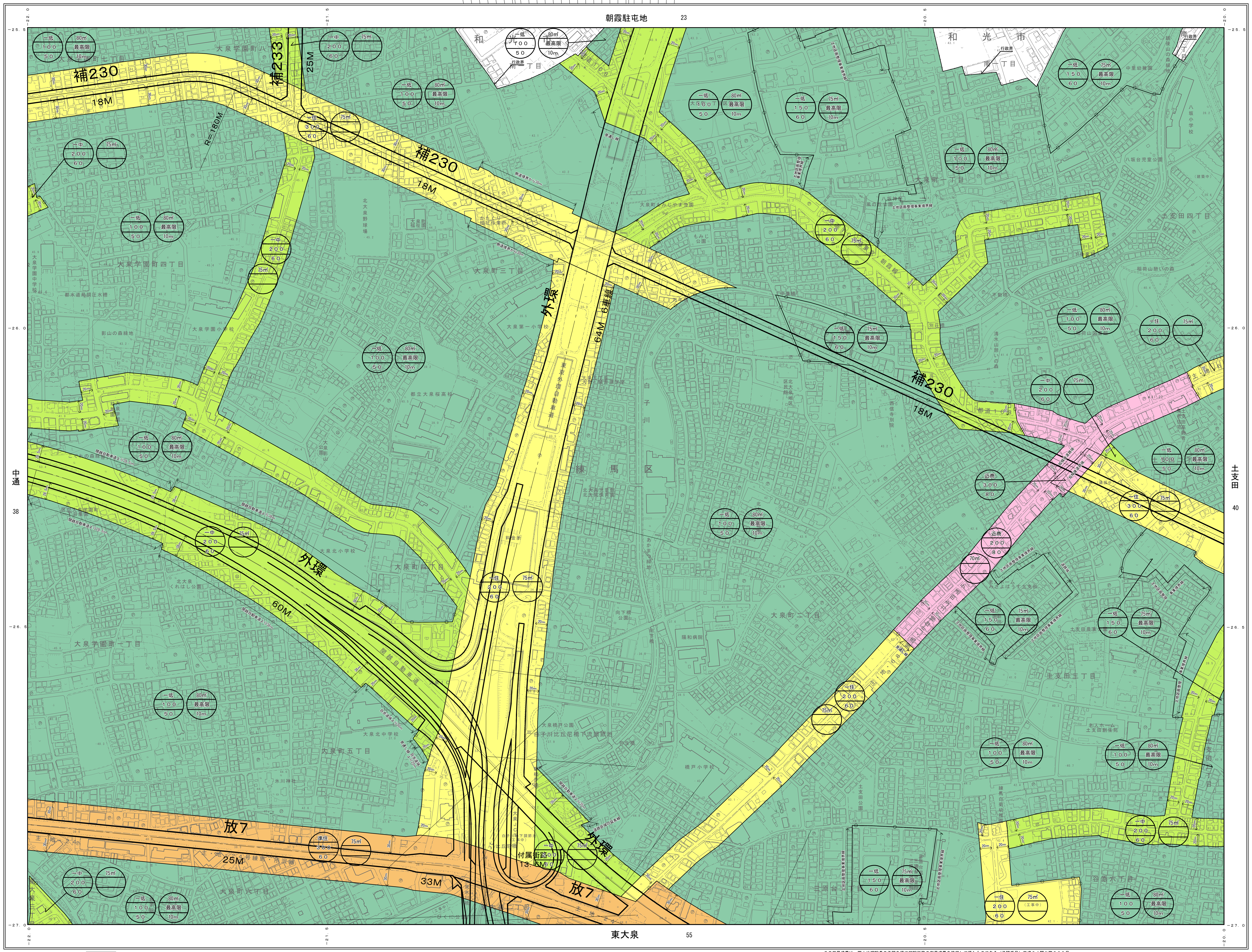

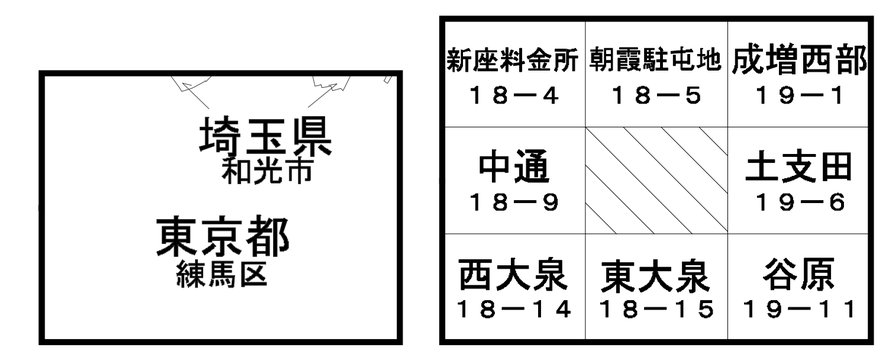

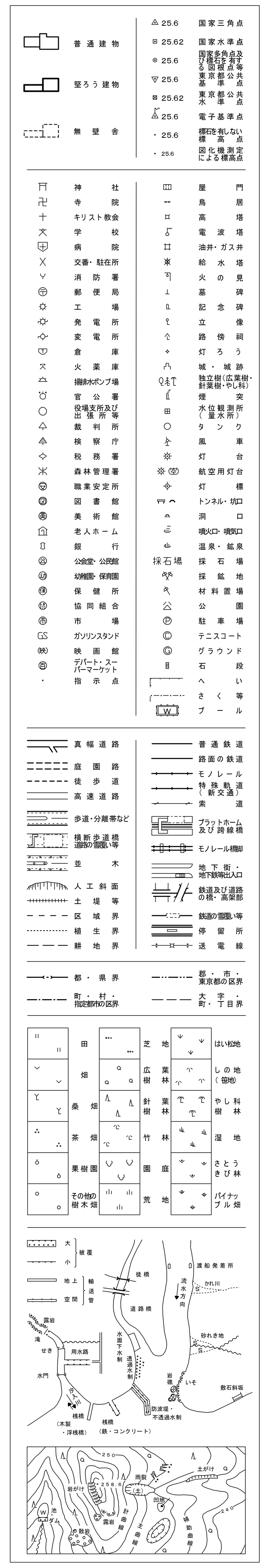

平成　９年測量
平成１６年修正
平成２１年修正
平成２６年修正

1．平成２４年１１月撮影空中写真
2．平成２５年 ７月現場調査

１：２，５００

この測量成果は、国土地理院長の承認を得て同院所管の測量成果を使用して得たものである（承認番号）平成２４関公第２６９号

この地図は、東京都知事の承認を受けて、東京都縮尺２，５００分の１地形図を利用して作成したものである。無断複製を禁ずる。

（承認番号）３都市基交著第１７号　（承認番号）３都市基街都第３１号、令和３年５月１２日

（承認番号）２都市基街第１１０号、令和２年８月２１日

著作権所有者　東京都都市整備局　株式会社ミッドマップ東京

許可なく複製を禁ずる

1　座標系は、平成十四年国土交通省告示第九号の規定による平面直角座標系の第Ⅸ座標系
2　投影は、横メルカトル図法
3　平面直角座標値は、世界測地系で、内図郭の外側に表示（キロメートル単位、縦軸：Ｘ軸、横軸：Ｙ軸、方眼の間隔：0.5キロメートル）
4　高さ（メートル単位）の基準は、東京湾平均海面（Ｔ．Ｐ）
5　等高線の間隔は、２メートル
6　真北（地軸の北の方向）と磁北（磁石の針の北が指す方向）は、下辺内図郭と図葉の中央における距離方眼線との交点を中として、上辺外図郭上に、☆印（真北）、矢印（磁北）で示した方向
この場合、真北・磁北は、30’単位の目盛りに、10’単位で表示

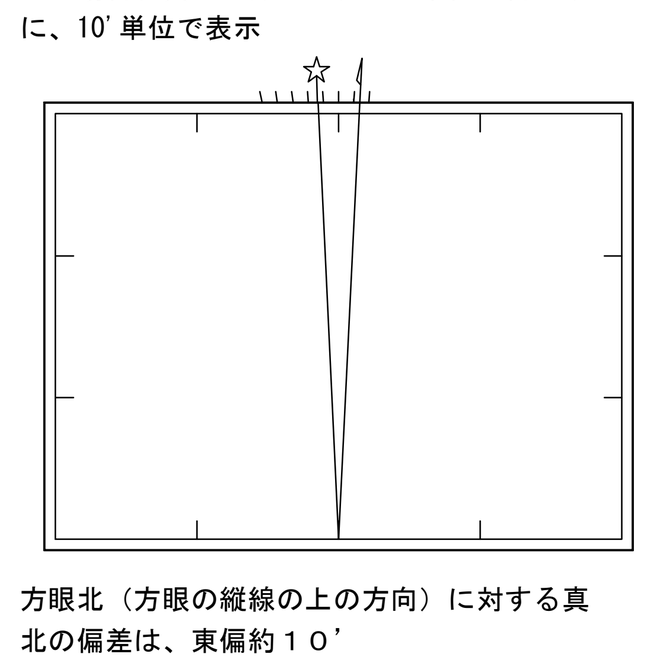

7　方眼北（方眼の縦線の上の方向）に対する真北の偏差は、東偏約１０’
8　真北に対する磁北の偏差（磁気偏角）は、「２０１０年値磁気偏角一覧図（国土地理院）」で、西偏約７°００’
9　東京都公共基準点等への無断立入は禁ずる。

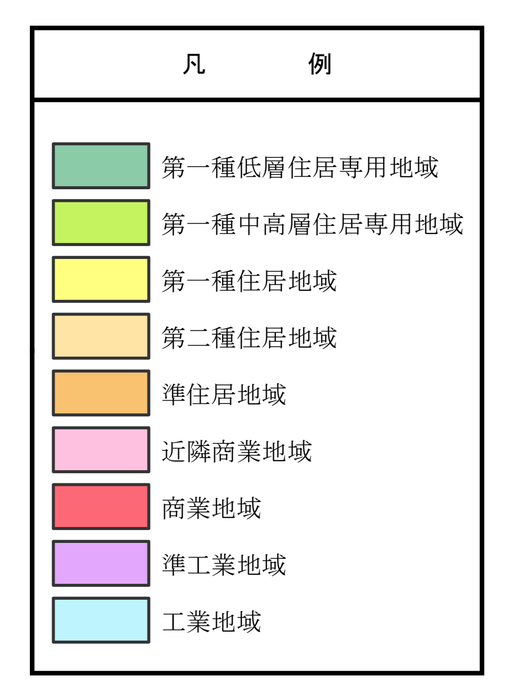

練馬区　用途地域

１：２，５００　東京都市計画用途地域（東京都決定）計画図　40

１９－６　（ＩＸ—ＫＤ８５—３）　H28・3・14　（道路網図作成年月日）

土支田

埼玉県 和光市 / 東京都 練馬区

新座駐屯地 18—5	成増西部 19—1	赤塚 19—2
大泉 18—10		田柄 19—7
東大泉 18—15	谷原 19—11	春日町 19—12

成増西部　24　　大泉　39　　田柄　41　　谷原　56

補302 20M　補134 25M　補230 18M　補301 28M 20M　補201 20M　45M　60M

凡例

普通建物　望ろう建物　無壁舎

神社　寺院　キリスト教会　学校　病院　交番・駐在所　消防署　郵便局　工場　発電所　変電所　倉庫　火薬庫　噴水ポンプ場　官公署　税務署　裁判所　検察庁　税務署　森林管理署　図書館　美術館　老人ホーム　銀行　幼稚園・保育園　保健所　協同組合　市場　ガソリンスタンド　納屋・物置　ヘリポート・ヘリコプター発着点

門　鳥居　高塔　電波塔　油井・ガス井　給水塔　火の見　高架水槽　立体交差　信号機　風車　灯台　航空用灯台　灯標　トンネル・坑口　洞口　噴気口・噴気孔　温泉・鉱泉　採石場　採鉱地　材料置場　公園　駐車場　テニスコート　グラウンド　花壇　へい　さく等　プール

高幅道路　普通鉄道　歩道橋　モノレール　特殊鉄道（案内軌道）　高速道路　道　歩道・分離帯など　プラットホーム及び停車場　モルレール橋脚　トンネル　地下街・地下鉄等出入口　人工斜面　土堤等　区域界　橋梁　地先界　電線

都・県界　市・区・東京都の区界　町・村・市区町村の区界　大字・丁目界

田　畑　芝地　切り株　広葉樹林　針葉樹林　竹林　果樹園　茶畑　桑畑　荒地　しの地（笹地）　やし科林　湿地　さとうきび林　その他の植物

パイナップル畑

1　座標系は、平成十四年国土交通省告示第九号の規定による平面直角座標系の第Ⅸ座標系
2　投影は、横メルカトル図法
3　平面直角座標値は、世界測地系で、内図郭の外側に表示（キロメートル単位、縦軸：Ｘ軸、横軸：Ｙ軸、方眼の間隔：０.５キロメートル）
4　高さ（メートル単位）の基準は、東京湾平均海面（Ｔ．Ｐ）
5　等高線の間隔は、２メートル
6　真北（地軸の北の方向）と磁北（磁石の針の北が指す方向）は、下辺内図郭と図葉の中央における距離方眼線との交点を中として、上辺外図郭上に、☆印（真北）、矢印（磁北）で示した方向
この場合、真北・磁北は、30′単位の目盛りに、10′単位で表示

7　方眼北（方眼の縦線の上の方向）に対する真北の偏差は、東偏約１０′
8　真北に対する磁北の偏差（磁気偏角）は、「２０１０年値磁気偏角一覧図（国土地理院）」で、西偏約７°００′
9　東京都公共基準点等への無断立入は禁ずる。

凡例

第一種低層住居専用地域　第一種中高層住居専用地域　第一種住居地域　第二種住居地域　準住居地域　近隣商業地域　商業地域　準工業地域　工業地域

平成　９年測量
平成１６年修正
平成２１年修正
平成２６年修正

1．平成２４年１１月撮影空中写真
2．平成２５年 ７月現場調査

１：２，５００

この測量成果は、国土地理院長の承認を得て同院所管の測量成果を使用して得たものである（承認番号）平成２４関公第２６９号
この地図は、東京都知事の承認を受けて、東京都縮尺２，５００分の１地形図を利用して作成したものである。無断複製を禁ずる。
（承認番号）３都市基交著第１７号　（承認番号）３都市基街著第３１号、令和３年５月１２日
（承認番号）２都市基街第１１０号、令和２年８月２１日

著作権所有者　東京都都市整備局
株式会社ミッドマップ東京
許可なく複製を禁ずる

練馬区　用途地域

田柄

１：２，５００　東京都市計画用途地域（東京都決定）計画図　41

１９－７　（ＩＸ—ＫＤ８５—４）　H28・3・14　（道路網図作成年月日）

板橋区 東京都 練馬区

成増西部 19－1	赤塚 19－2	西台 19－3
土支田 19－6		練馬駐屯地 19－8
谷原 19－11	春日町 19－12	氷川台 19－13

凡　例

普通建物　堅ろう建物　無壁舎

神社　寺院　キリスト教会　学校　病院　交番・駐在所　消防署　郵便局　工場　発電所　変電所　倉庫　火薬庫　自治体の庁舎　官公署　税務署　裁判所　検察庁　税務署　森林管理署　職業安定所　図書館　美術館　老人ホーム　銀行　公園・公民館　幼稚園・保育園　保健所　協同組合　市場　ガソリンスタンド　納税（アパート・マンション等）　門　鳥居　高塔　電波塔　油井・ガス井　給水塔　火の見　高架　記念碑　立像　路傍祠　灯ろう　碑・城跡　独立樹（広葉樹・針葉樹・ヤシ等）　煙突　井戸（観測井戸・簡易水道用・公衆便所・集落共同）　タンク　風車　灯台　航空用灯台　水位標　トンネル・切口　洞口　橋(RC・鋼橋)　温泉・鉱泉　採石場　採鉱地　材料置場　公園　駐車場　テニスコート　グラウンド　牧場　へい　さく等　プール

真幅道路　普通鉄道　路面の鉄道　園路　モノレール　特殊鉄道（案内軌条鉄道）　低歩道　高速道路　高速道　歩道・分離帯など　プラットホームおよび停車場　建築限界（建築できない限界）　モノレール橋脚　並木　地下街・地下鉄駅出入口　人工斜面　土堤等　建築線（建築できる限界）　区域界　橋台　橋脚　橋梁　擁壁　鉄塔　都・県界　区・市界　東京都の区界　町・村・字界　同区部内の区界　字・丁目界

田　畑　桑畑　茶畑　果樹園　芝地　いね科植物　しの地（笹地）　広葉樹林　針葉樹林　竹林　やし科植林　湿地　墓地　荒地　さとうきび畑　パイナップル畑

1　座標系は、平成十四年国土交通省告示第九号の規定による平面直角座標系の第Ⅸ座標系
2　投影は、横メルカトル図法
3　平面直角座標値は、世界測地系で、内図郭の外側に表示（キロメートル単位、経軸：X軸、緯軸：Y軸、方眼の間隔：０.５キロメートル）
4　高さ（メートル単位）の基準は、東京湾平均海面（Ｔ．Ｐ）
5　等高線の間隔は、２メートル
6　真北（地軸の北の方向）と磁北（磁石の針の北が指す方向）は、下図内図郭と図葉の中央における距離方眼線との交点を中として、上辺外図郭上に、☆印（真北）、矢印（磁北）で示した方向
この場合、真北・磁北は、30′単位の目盛りに、10′単位で表示

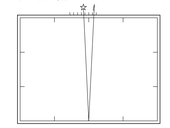

7　方眼北（方眼の縦線の上の方向）に対する真北の偏差は、東偏約１０′
8　真北に対する磁北の偏差（磁気偏角）は、「２０１０年値磁気偏角一覧図（国土地理院）」で、西偏約７．００′
9　東京都公共基準点等への無断立入は禁ずる。

凡　例

- 第一種低層住居専用地域
- 第一種中高層住居専用地域
- 第一種住居地域
- 第二種住居地域
- 準住居地域
- 近隣商業地域
- 商業地域
- 準工業地域
- 工業地域

平成　９年測量
平成１６年修正
平成２１年修正
平成２６年修正

1．平成２４年１１月撮影空中写真
2．平成２５年７月現場調査

１：２，５００

0　50　100　200　300　400　500m

この測量成果は、国土地理院長の承認を得て同院所管の測量成果を使用して得たものである（承認番号）平成２４開公第２６９号
この地図は、東京都知事の承認を受けて、東京都縮尺２，５００分の１地形図を利用して作成したものである。無断複製を禁ずる。
（承認番号）３都市基交省第１７号（承認番号）３都市基街都第３１号、令和３年５月１２日
（承認番号）２都市基街第１１０号、令和２年８月２１日

著作権所有者　東京都市整備局　株式会社ミッドマップ東京
許可なく複製を禁ずる

練馬区　用途地域

１：２，５００　東京都市計画用途地域（東京都決定）計画図　42

１９－８　（ⅠX－KD86－3）　H28・3・14　（道路網図作成年月日）

練馬駐屯地

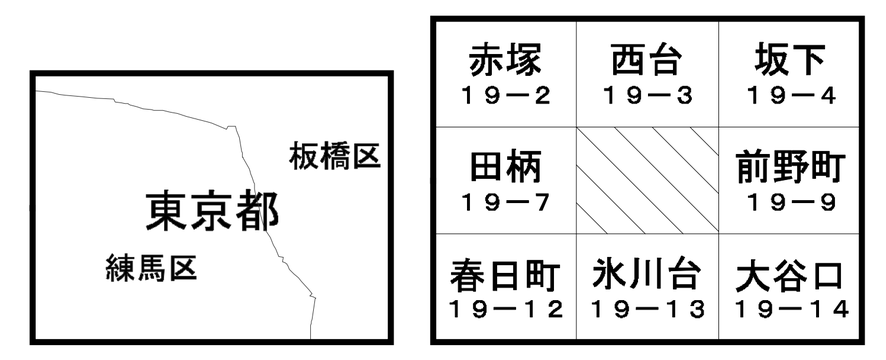

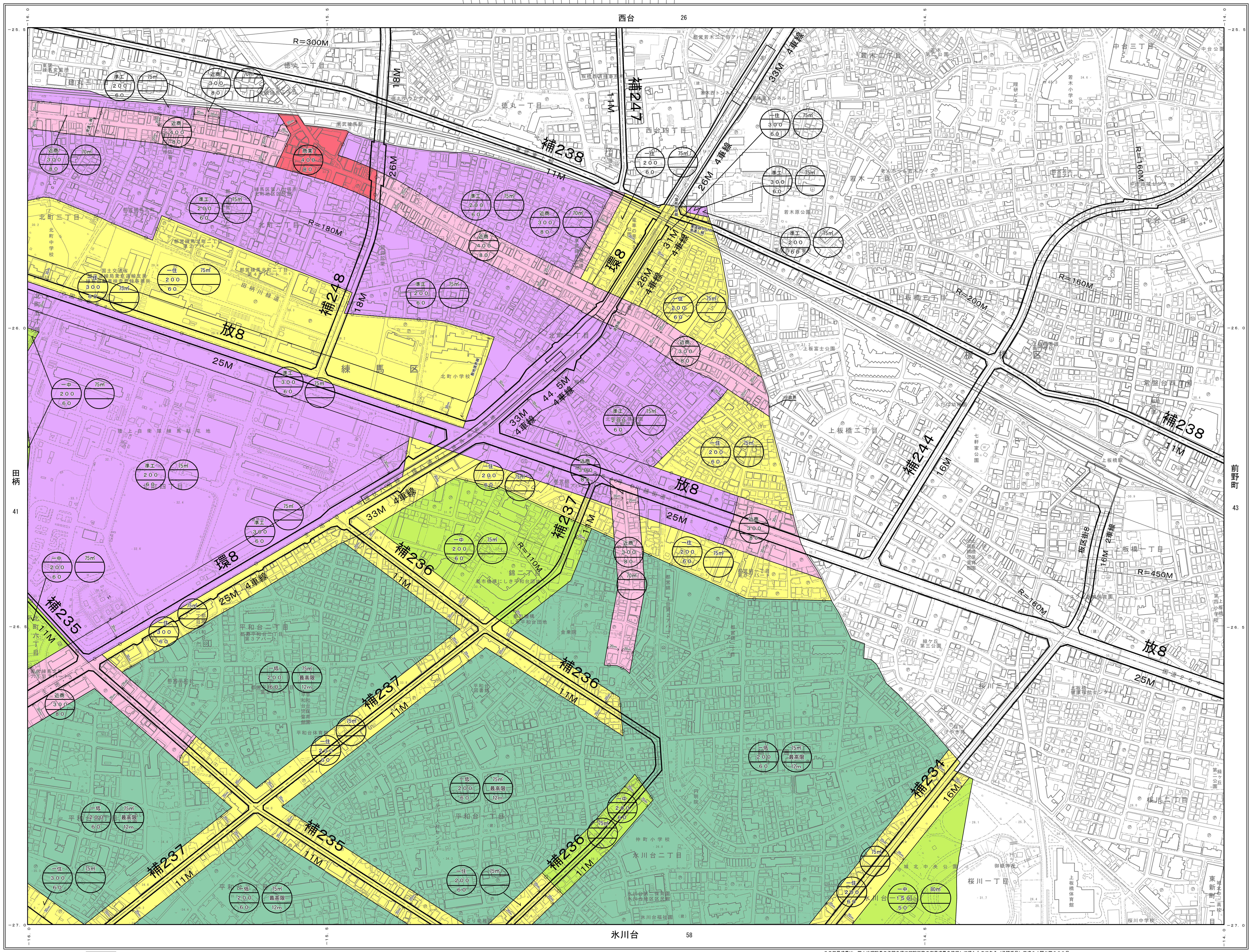

凡　例

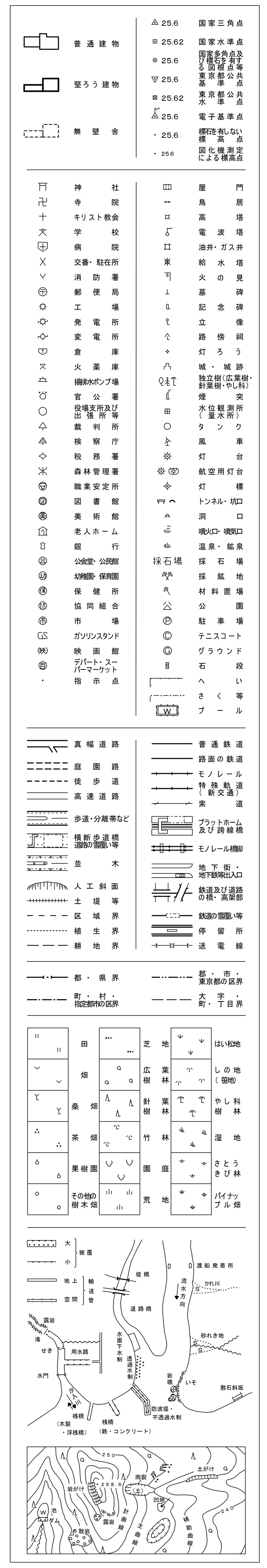

1　座標系は、平成十四年国土交通省告示第九号の規定による平面直角座標系の第Ⅸ座標系

2　投影は、横メルカトル図法

3　平面直角座標値は、世界測地系で、内図郭の外側に表示（キロメートル単位、縦軸：Ｘ軸、横軸：Ｙ軸、方眼の間隔： 0.5キロメートル）

4　高さ（メートル単位）の基準は、東京湾平均海面（Ｔ．Ｐ）

5　等高線の間隔は、２メートル

6　真北（地軸の北の方向）と磁北（磁石の針の北が指す方向）は、下辺内図郭と図葉の中央における距離方眼線との交点を中として、上辺外図郭上に、☆印（真北）、矢印（磁北）で示した方向
この場合、真北・磁北は、30’単位の目盛りに、10’単位で表示

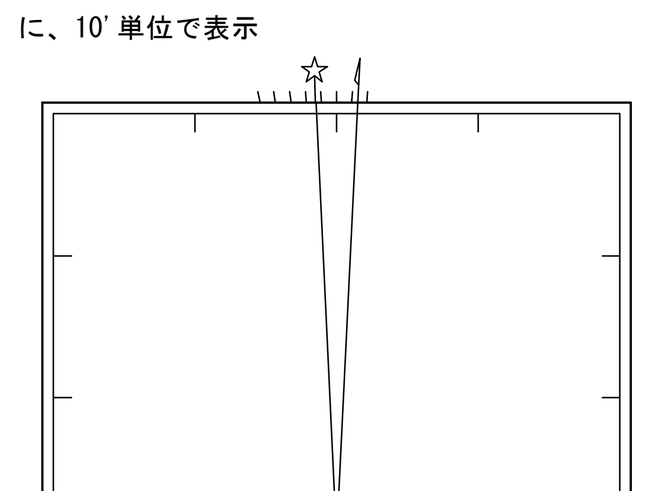

7　方眼北（方眼の縦線の上の方向）に対する真北の偏差は、東偏約１０’

8　真北に対する磁北の偏差（磁気偏角）は、「２０１０年値磁気偏角一覧図（国土地理院）」で、西偏約７°００’

9　東京都公共基準点等への無断立入は禁ずる。

凡　例
第一種低層住居専用地域
第一種中高層住居専用地域
第一種住居地域
第二種住居地域
準住居地域
近隣商業地域
商業地域
準工業地域
工業地域

平成　９年測量
平成１６年修正
平成２１年修正
平成２６年修正

1．平成２４年１１月撮影空中写真
2．平成２５年 ７月現場調査

１：２，５００

この測量成果は、国土地理院長の承認を得て同院所管の測量成果を使用して得たものである（承認番号）平成２４関公第２６９号
この地図は、東京都知事の承認を受けて、東京都縮尺２，５００分の１地形図を利用して作成したものである。無断複製を禁ずる。
（承認番号）３都市基交著第１７号　（承認番号）３都市基街都第３１号、令和３年５月１２日
（承認番号）２都市基街第１１０号、令和２年８月２１日

著作権所有者　東京都都市整備局
株式会社ミッドマップ東京
許可なく複製を禁ずる

練馬区　用途地域

１：２，５００　東京都市計画用途地域（東京都決定）計画図　53

１８－１３（ＩＸ—ＫＤ９３—２）　H31・3・14　H29・3・14　H28・3・14　（道路網図作成年月日）

大保谷

埼玉県 新座市 練馬区 東京都 西東京市

大門町 18—7	野寺 18—8	中通 18—9
南沢 18—12		西大泉 18—14
西原町 18—17	泉町 18—18	南大泉 18—19

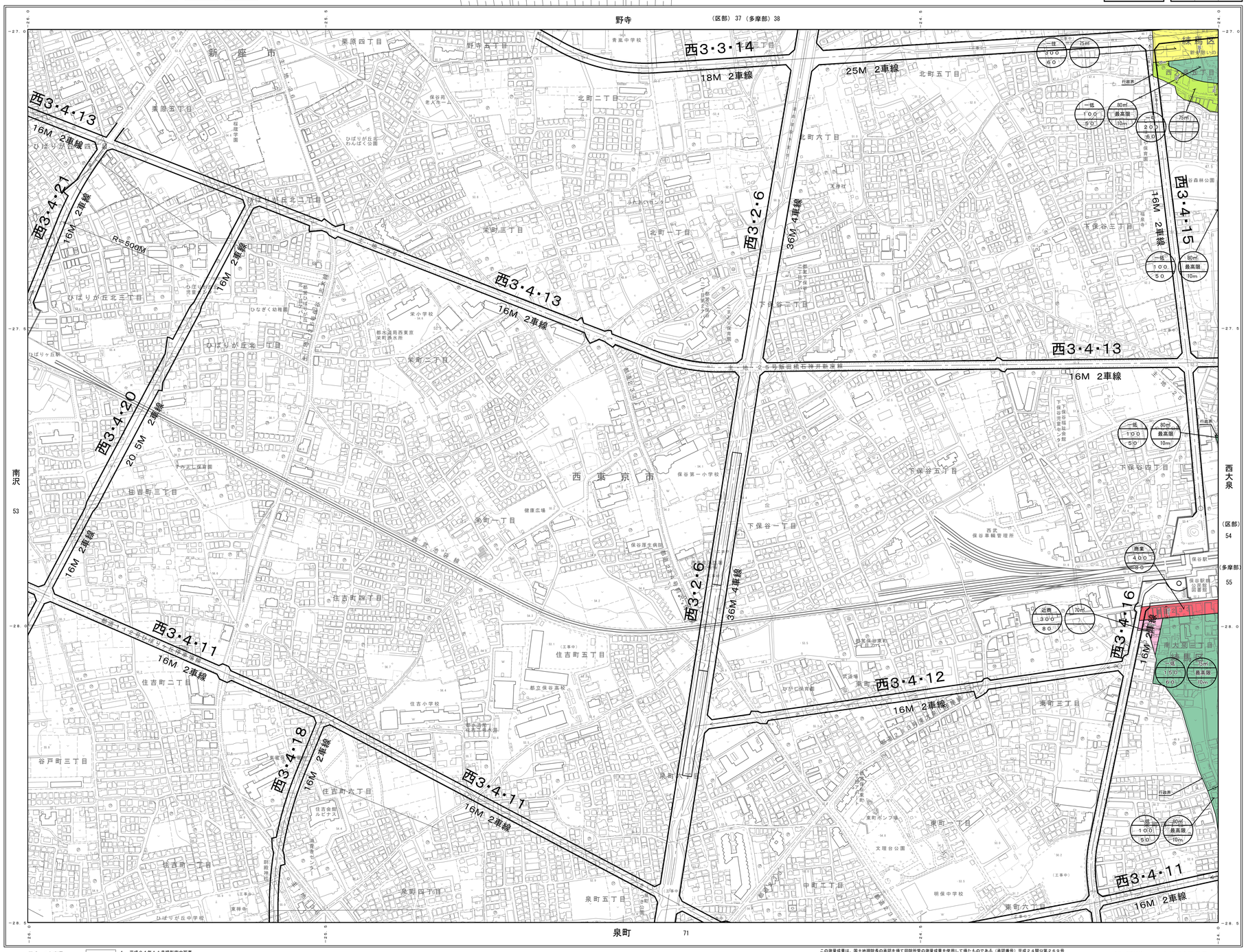

凡　例



1　座標系は、平成十四年国土交通省告示第九号の規定による平面直角座標系の第Ⅸ座標系
2　投影は、横メルカトル図法
3　平面直角座標値は、世界測地系で、内図郭の外側に表示（キロメートル単位、縦軸：Ｘ軸、横軸：Ｙ軸、方眼の間隔：０.５キロメートル）
4　高さ（メートル単位）の基準は、東京湾平均海面（Ｔ．Ｐ）
5　等高線の間隔は、２メートル
6　真北（地軸の北の方向）と磁北（磁石の針の北が指す方向）は、下辺内図郭と図葉の中央における図郭方開始と２の交点を中とし、上辺外図郭上に、☆印（真北）、矢印（磁北）で示した方向
この場合、真北・磁北は、30′単位の目盛りに、10′単位で表示

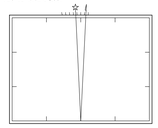

7　方眼北（方眼の縦線の上の方向）に対する真北の偏差は、東偏約１０′
8　真北に対する磁北の偏差（磁気偏角）は、「２０１０年磁気偏角一覧図（国土地理院）」で、西偏約７°００′
9　東京都公共基準点等への無断立入は禁ずる。

凡　例

- 第一種低層住居専用地域
- 第一種中高層住居専用地域
- 第一種住居地域
- 第二種住居地域
- 準住居地域
- 近隣商業地域
- 商業地域
- 準工業地域
- 工業地域

平成　９年測量
平成１６年修正
平成２１年修正
平成２６年修正

1．平成２４年１１月撮影空中写真
2．平成２５年 ７月現場調査

１：２，５００

0　50　100　200　300　400　500m

この測量成果は、国土地理院長の承認を得て同院所管の測量成果を使用して得たものである（承認番号）平成２４関公第２６９号
この地図は、東京都知事の承認を受けて、東京都福尻２，５００分の１地形図を利用して作成したものである。無断複製を禁ずる。
（承認番号）３都市基交書第１７号（承認番号）３都市基街都第３１号、令和３年５月１２日
（承認番号）２都市基街第１１０号、令和２年８月２１日

著作権所有者　東京都都市整備局
株式会社ミッドマップ東京
許可なく複製を禁ずる

練馬区　用途地域

１：２，５００　東京都市計画用途地域（東京都決定）計画図　54

１８－１４（ＩＸ—ＫＤ９４—１）　H29・3・14　H28・3・14　（道路網図作成年月日）

西大泉

東京都 練馬区	野寺 18－8	中通 18－9	大泉 18－10
	大保谷 18－13		東大泉 18－15
	泉町 18－18	南大泉 18－19	石神井公園 18－20

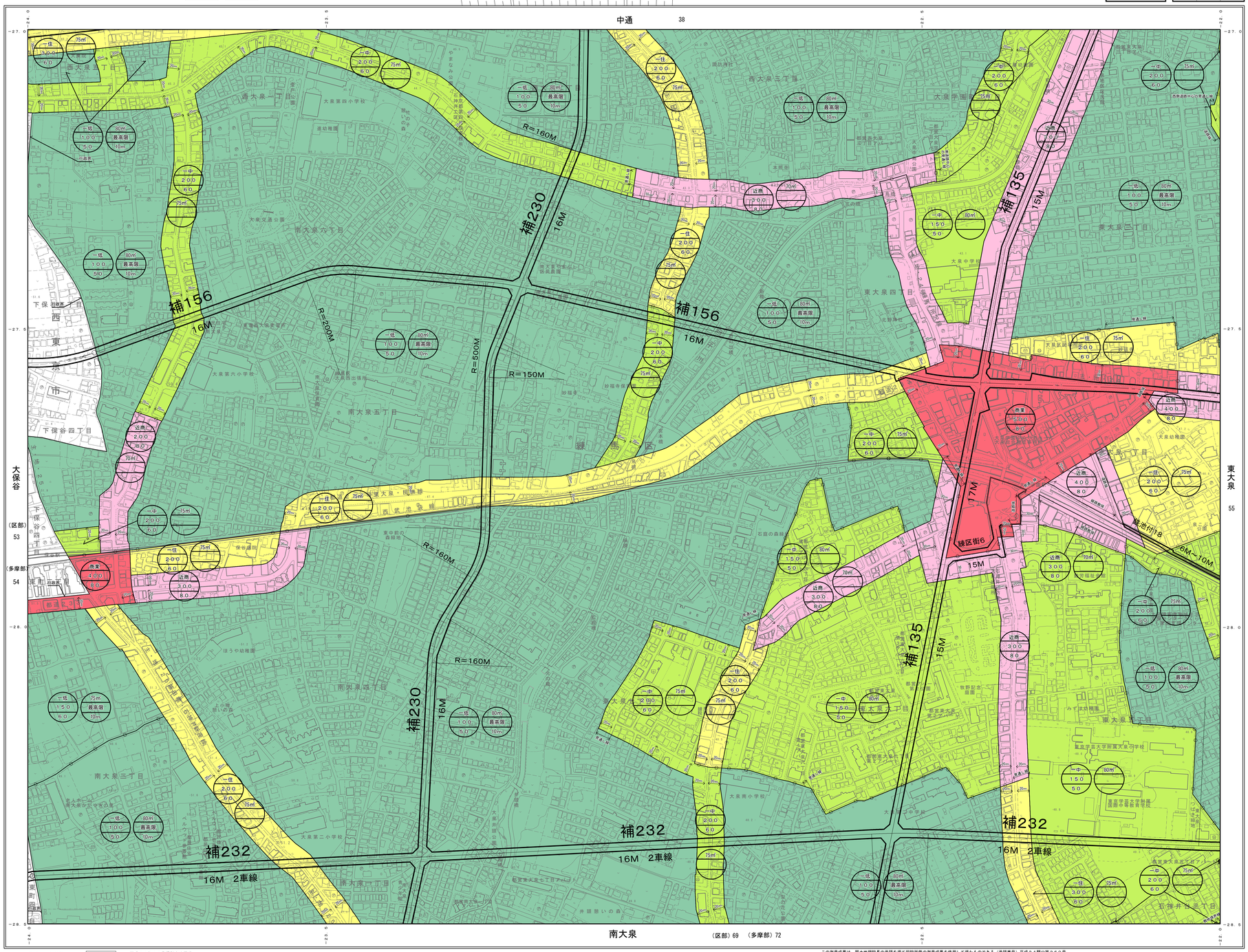

平成　９年測量
平成１６年修正
平成２１年修正
平成２６年修正

1．平成２４年１１月撮影空中写真
2．平成２５年７月現場調査

1：2，500

この測量成果は、国土地理院長の承認を得て同院所管の測量成果を使用して得たものである（承認番号）平成２４開公第２６９号
この地図は、東京都知事の承認を受けて、東京都縮尺２，５００分の１地形図を利用して作成したものである。無断複製を禁ずる。
（承認番号）３都市基交省第１７号（承認番号）３都市基街都第３１号、令和３年５月１２日
（承認番号）２都市基街第１１０号、令和２年８月２１日

著作権所有者　東京都都市整備局
株式会社ミッドマップ東京
許可なく複製を禁ずる

凡　例

1　座標系は、平成十四年国土交通省告示第九号の規定による平面直角座標系の第Ⅸ座標系
2　投影は、横メルカトル図法
3　平面直角座標値は、世界測地系で、内図郭の外側に表示（ｋｍメートル単位、経軸：Ｘ軸、緯軸：Ｙ軸、方眼の間隔：０.５ｋｍメートル）
4　高さ（メートル単位）の基準は、東京湾平均海面（Ｔ．Ｐ）
5　等高線の間隔は、２メートル
6　真北（地軸の北の方向）と磁北（磁石の針の北が指す方向）は、下辺内図郭と図葉の中央における距離方眼線との交点を中とて、上辺外図郭上に、☆印（真北）、矢印（磁北）で示した方向
この場合、真北・磁北は、30′単位の目盛りに、10′単位で表示
7　方眼北（方眼の縦線の上の方向）に対する真北の偏差は、東偏約１０′
8　真北に対する磁北の偏差（磁気偏角）は、「２０１０年値磁気偏角一覧図（国土地理院）」で、西偏約７．００′
9　東京都公共基準点等への無断立入は禁ずる。

凡　例

- 第一種低層住居専用地域
- 第一種中高層住居専用地域
- 第一種住居地域
- 第二種住居地域
- 準住居地域
- 近隣商業地域
- 商業地域
- 準工業地域
- 工業地域

練馬区　用途地域

１：２，５００　東京都市計画用途地域（東京都決定）計画図　55

１８－１５（ＩＸ－ＫＤ９４－２）　H29・3・14　H28・3・14　（道路網図作成年月日）

東大泉

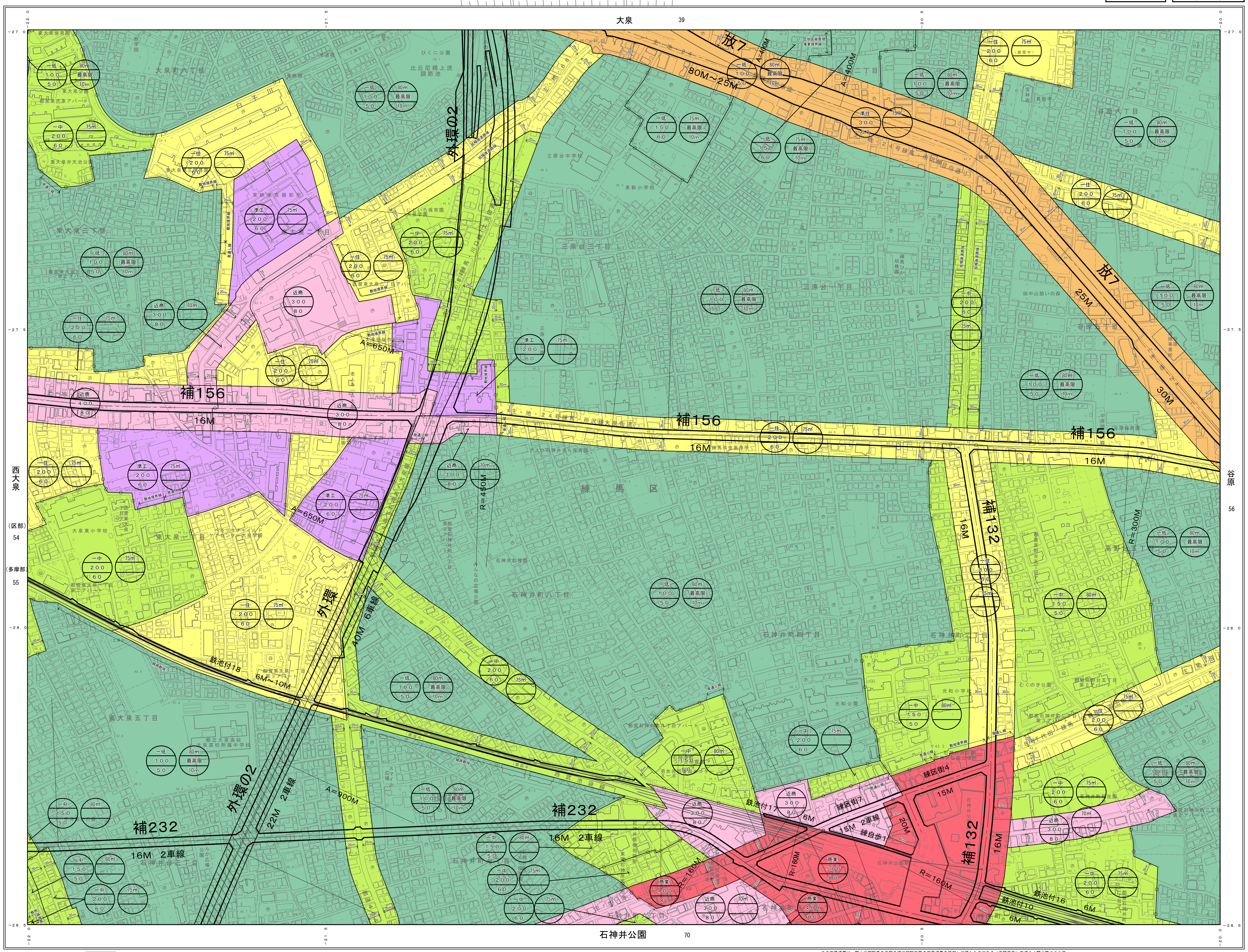

平成　９年測量
平成１６年修正
平成２１年修正
平成２６年修正

1．平成２４年１１月撮影空中写真
2．平成２５年　７月現場調査

１：２，５００

この測量成果は、国土地理院長の承認を得て同院所管の測量成果を使用して得たものである（承認番号）平成２４関公第２６９号
この地図は、東京都知事の承認を受けて、東京都縮尺２，５００分の１地形図を利用して作成したものである。無断複製を禁ずる。
（承認番号）３都市基交著第１７号　（承認番号）３都市基街都第３１号、令和３年５月１２日
（承認番号）２都市基街第１１０号、令和２年８月２１日

著作権所有者　東京都都市整備局
株式会社ミッドマップ東京
許可なく複製を禁ずる

1　座標系は、平成十四年国土交通省告示第九号の規定による平面直角座標系の第Ⅸ座標系
2　投影は、横メルカトル図法
3　平面直角座標値は、世界測地系で、内図郭の外側に表示（キロメートル単位、縦軸：Ｘ軸、横軸：Ｙ軸、方眼の間隔：0.5キロメートル）
4　高さ（メートル単位）の基準は、東京湾平均海面（Ｔ．Ｐ）
5　等高線の間隔は、２メートル
6　真北（地軸の北の方向）と磁北（磁石の針の北が指す方向）は、下辺内図郭と図葉の中央における距離方眼線との交点を中として、上辺外図郭上に、☆印（真北）、矢印（磁北）で示した方向
この場合、真北・磁北は、30’単位の目盛りに、10'単位で表示
7　方眼北（方眼の縦線の上の方向）に対する真北の偏差は、東偏約１０’
8　真北に対する磁北の偏差（磁気偏角）は、「２０１０年値磁気偏角一覧図（国土地理院）」で、西偏約７°００’
9　東京都公共基準点等への無断立入は禁ずる。

練馬区　用途地域

１：２，５００　東京都市計画用途地域（東京都決定）計画図　56

１９－１１（ＩＸ—ＫＤ９５—１）　H28・3・14　（道路網図作成年月日）

谷原

東京都 練馬区

大泉 18—10	土支田 19—6	田柄 19—7
東大泉 18—15		春日町 19—12
石神井公園 18—20	富士見台 19—16	練馬 19—17

土支田　40

富士見台　71

東大泉　55

春日町　57

補134　補172　補302　補307　放7　環8

凡　例

普通建物　堅ろう建物　無壁舎

神社　寺院　キリスト教会　学校　病院　交番・駐在所　消防署　郵便局　工場　発電所　変電所　倉庫　火薬庫　石油ボンプ場　官公署　自衛隊等の施設　幼稚園・保育園　保健所　協同組合　市場　ガソリンスタンド　納屋　ドライブイン・パーキングエリア　指示点

真幅道路　普通鉄道　路面の鉄道　モノレール　特殊鉄道（新交通）　高速道路　歩道・分離帯など　プラットホーム及び跨線橋　モノレール橋脚　地下鉄・地下鉄駅出入口　都道及び道路の幅員・延長距離　鉄道の国境・境界　停車場　信号機

都・県界　市・区・東京都心区界　町・村・市区内の区界　大字・丁目界

田　畑　芝地　いね科　しの地（笹地）　桑畑　茶畑　広葉樹　針葉樹　竹林　やし科　果樹園　その他の植生　荒地　さとうきび科　パイナップル畑

1　座標系は、平成十四年国土交通省告示第九号の規定による平面直角座標系の第Ⅸ座標系
2　投影は、横メルカトル図法
3　平面直角座標値は、世界測地系で、内図郭の外側に表示（キロメートル単位、縦軸：X軸、横軸：Y軸、方眼の間隔：０.５キロメートル）
4　高さ（メートル単位）の基準は、東京湾平均海面（Ｔ．Ｐ）
5　等高線の間隔は、２メートル
6　真北（地軸の北の方向）と磁北（磁石の針の北が指す方向）は、下図内図郭と図葉の中央における距離方眼線との交点を中とし、上図外図郭上に、⊕印（真北）、矢印（磁北）で示した方向
この場合、真北・磁北は、30′単位の目盛りに、10′単位で表示

7　方眼北（方眼の縦線との上の方向）に対する真北の偏差は、東偏約１０′
8　真北に対する磁北の偏差（磁気偏角）は、「２０１０年値磁気偏角一覧図（国土地理院）」で、西偏約７°００′
9　東京都公共基準点等への無断立入は禁ずる。

凡　例

第一種低層住居専用地域　第一種中高層住居専用地域　第一種住居地域　第二種住居地域　準住居地域　近隣商業地域　商業地域　準工業地域　工業地域

平成　９年測量
平成１６年修正
平成２１年修正
平成２６年修正

1．平成２４年１１月撮影空中写真
2．平成２５年７月現場調査

１：２，５００

この測量成果は、国土地理院長の承認を得て同院所管の測量成果を使用して得たものである（承認番号）平成２４関公第２６９号
この地図は、東京都知事の承認を受けて、東京都縮尺２，５００分の１地形図を利用して作成したものである。無断複製を禁ずる。
（承認番号）３都市基交者第１７号　（承認番号）３都市基街都第３１号、令和３年５月１２日
（承認番号）２都市基加第１１０号、令和２年８月２１日

著作権所有者　東京都都市整備局
株式会社ミッドマップ東京
許可なく複製を禁ずる

練馬区　用途地域

春日町

1：2，500　東京都市計画用途地域（東京都決定）計画図　57

19－12（ⅠX—KD95—2）　H29・3・14　H28・3・14　（道路網図作成年月日）

土支田 19－6	田柄 19－7	練馬錦町地域 19－8
谷原 19－11		氷川台 19－13
富士見台 19－16	練馬 19－17	桜台 19－18

東京都　練馬区

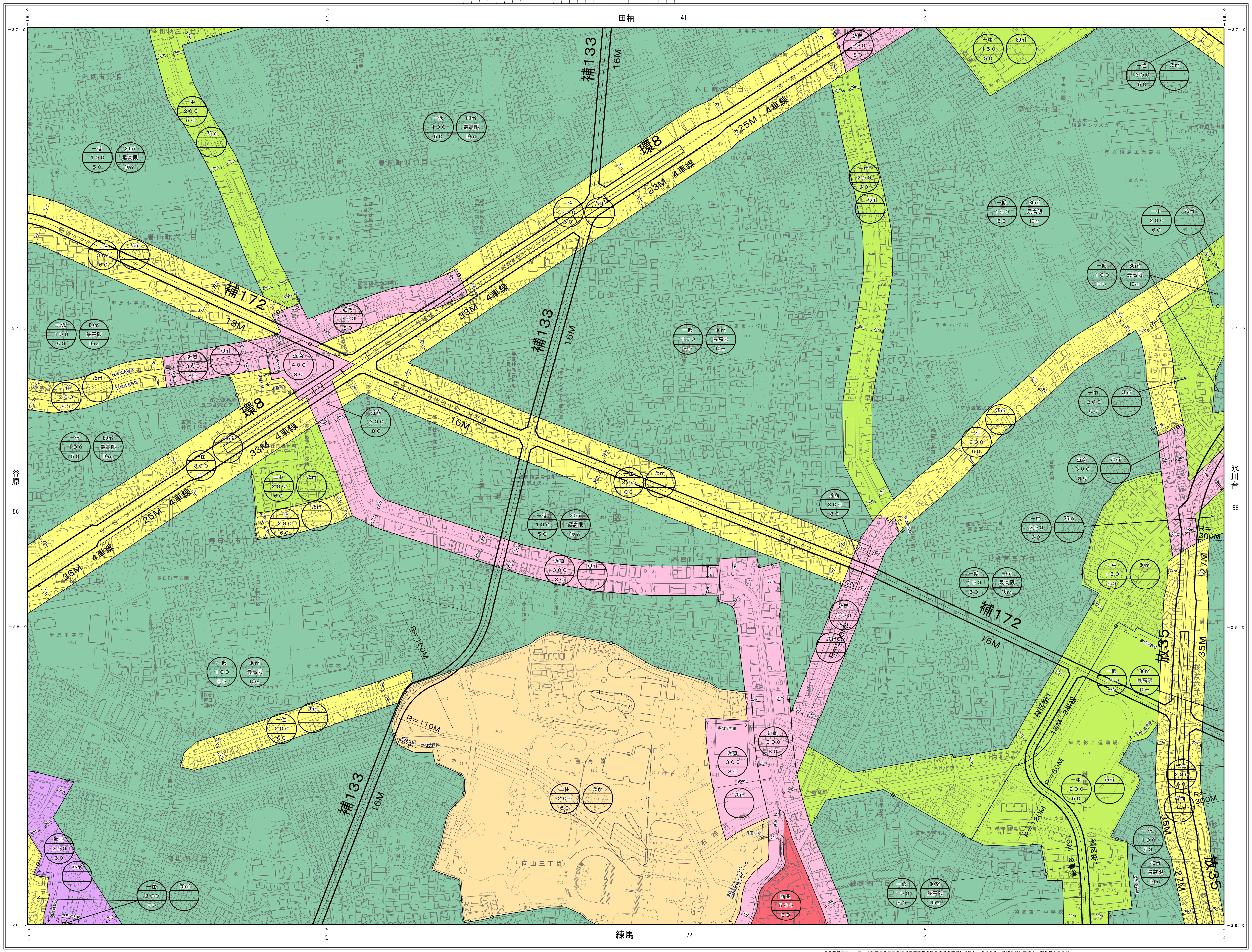

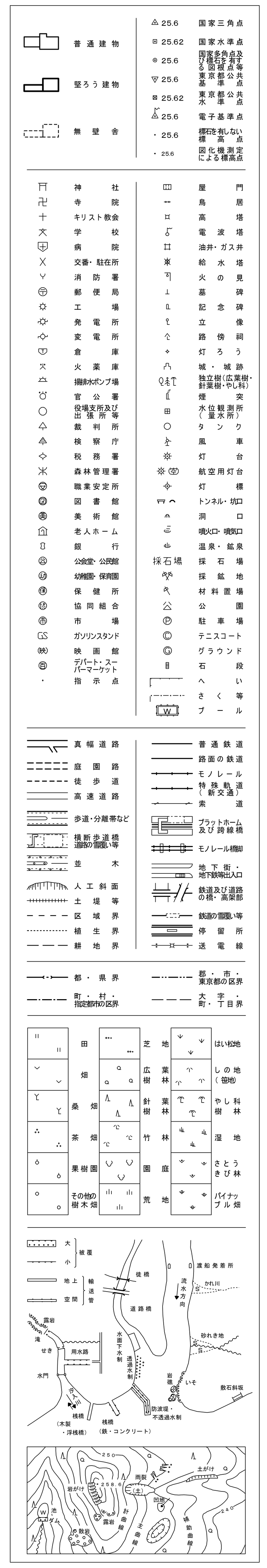

平成　9年測量
平成１６年修正
平成２１年修正
平成２６年修正

1．平成２４年１１月撮影空中写真
2．平成２５年 ７月現場調査

1：2，500

この測量成果は、国土地理院長の承認を得て同院所管の測量成果を使用して得たものである（承認番号）平成２４関公第２６９号

この地図は、東京都知事の承認を受けて、東京都縮尺２．５００分の１地形図を利用して作成したものである。無断複製を禁ずる。

（承認番号）３都市基交著第１７号　（承認番号）３都市基街都第３１号、令和３年５月１２日

（承認番号）２都市基街第１１０号、令和２年８月２１日

著作権所有者　東京都都市整備局　株式会社ミッドマップ東京　許可なく複製を禁ずる

1　座標系は、平成十四年国土交通省告示第九号の規定による平面直角座標系の第Ⅸ座標系
2　投影は、横メルカトル図法
3　平面直角座標値は、世界測地系で、内図郭の外側に表示（キロメートル単位、縦軸：Ｘ軸、横軸：Ｙ軸、方眼の間隔：0.5キロメートル）
4　高さ（メートル単位）の基準は、東京湾平均海面（Ｔ．Ｐ）
5　等高線の間隔は、２メートル
6　真北（地軸の北の方向）と磁北（磁石の針の北が指す方向）は、下辺内図郭と図葉の中央における距離方眼線との交点を中として、上辺外図郭上に、☆印（真北）、矢印（磁北）で示した方向
この場合、真北・磁北は、30’単位の目盛りに、10’単位で表示

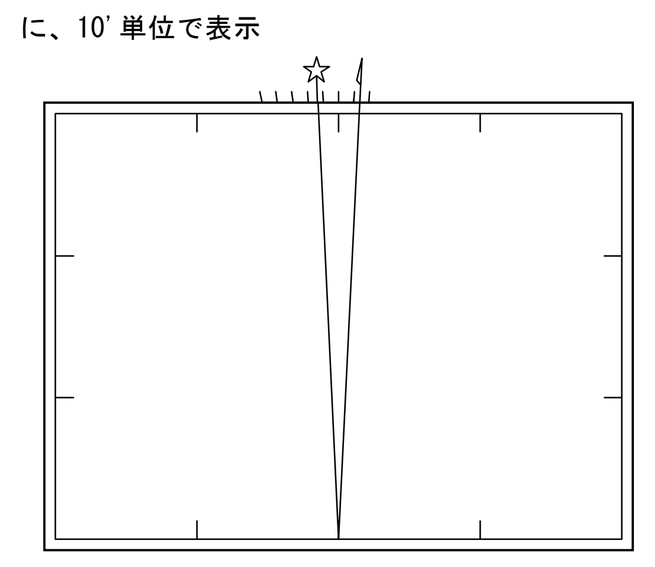

7　方眼北（方眼の縦線の上の方向）に対する真北の偏差は、東偏約１０’
8　真北に対する磁北の偏差（磁気偏角）は、「２０１０年値磁気偏角一覧図（国土地理院）」で、西偏約７°００’
9　東京都公共基準点等への無断立入は禁ずる。

凡　例

- 第一種低層住居専用地域
- 第一種中高層住居専用地域
- 第一種住居地域
- 第二種住居地域
- 準住居地域
- 近隣商業地域
- 商業地域
- 準工業地域
- 工業地域