









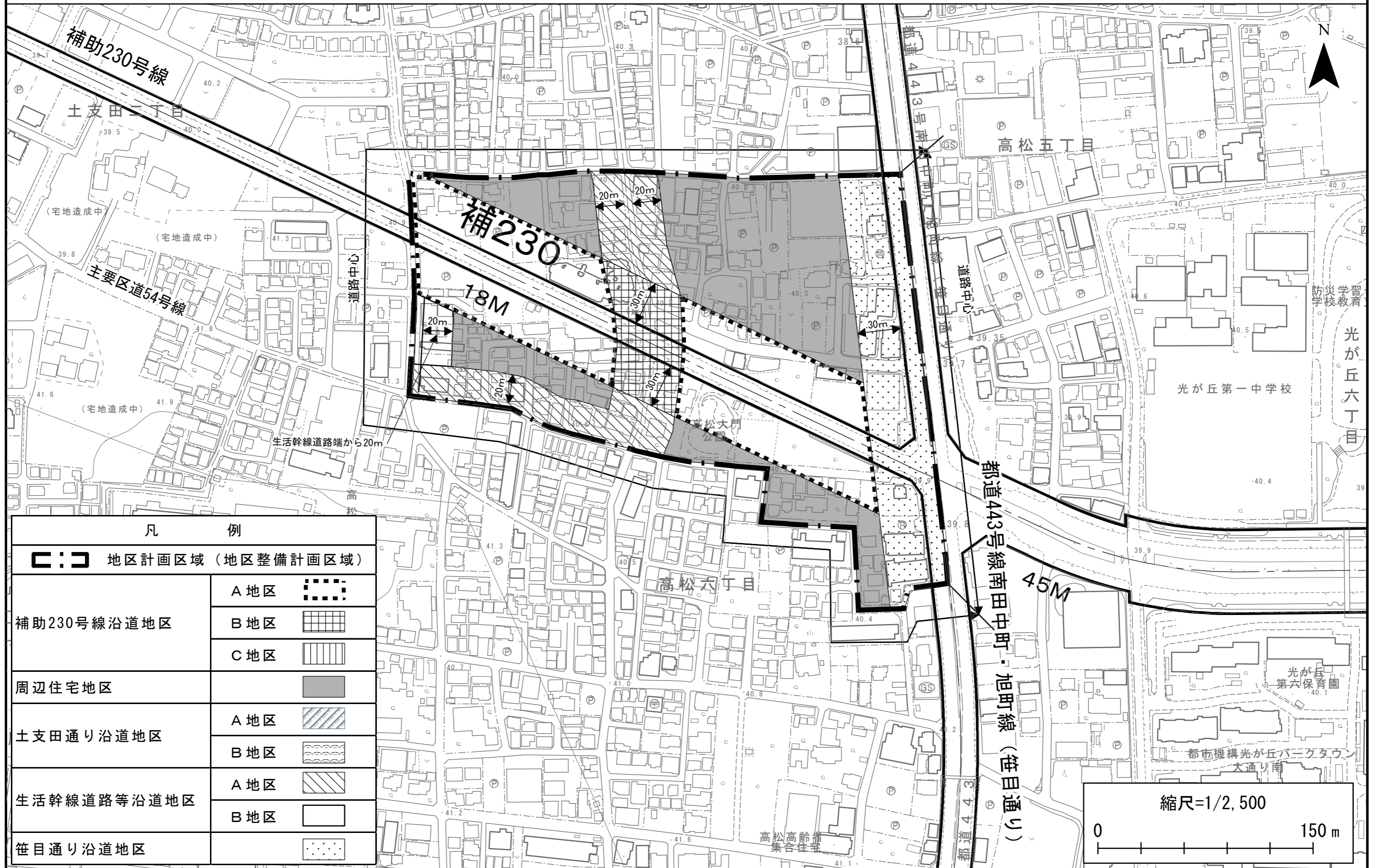
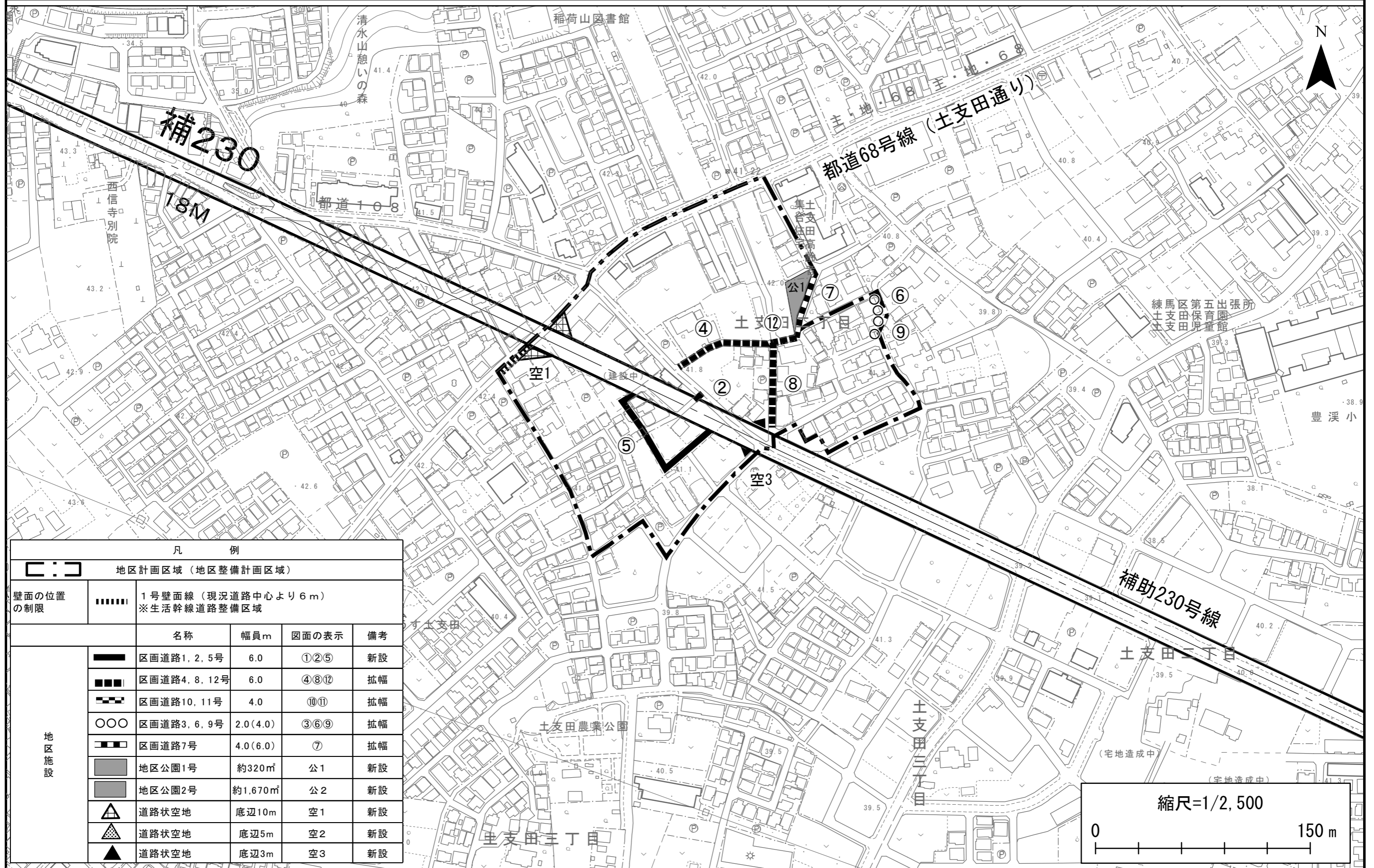


凡 例	
 地区計画区域 (地区整備計画区域)	
補助230号線沿道地区	A地区 
	B地区 
	C地区 
周辺住宅地区	
土支田通り沿道地区	A地区 
	B地区 
生活幹線道路等沿道地区	A地区 
	B地区 
笹目通り沿道地区	

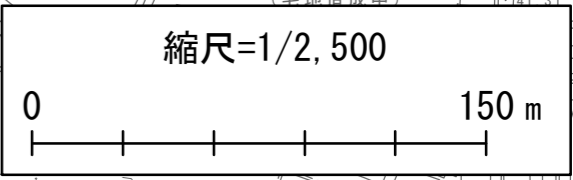
この地図は、東京都知事の承認を受けて、東京都縮尺2,500分の1地形図を利用して作成したものである。無断複製を禁ずる。
 (承認番号) 3都市基交第17号 (承認番号) 3都市基街都第31号、令和3年5月12日



この地図は、東京都知事の承認を受けて、東京都縮尺2,500分の1地形図を利用して作成したものである。無断複製を禁ずる。
 (承認番号) 3都市基交第17号 (承認番号) 3都市基街都第31号、令和3年5月12日



凡 例				
[---] 地区計画区域 (地区整備計画区域)				
壁面の位置の制限	[]	1号壁面線 (現況道路中心より6m) ※生活幹線道路整備区域		
地区施設	[—]	区画道路1, 2, 5号	幅員6.0	①②⑤ 新設
	[■]	区画道路4, 8, 12号	幅員6.0	④⑧⑫ 拡幅
	[▨]	区画道路10, 11号	幅員4.0	⑩⑪ 拡幅
	[○]	区画道路3, 6, 9号	幅員2.0(4.0)	③⑥⑨ 拡幅
	[▩]	区画道路7号	幅員4.0(6.0)	⑦ 拡幅
	[■]	地区公園1号	約320㎡	公1 新設
	[■]	地区公園2号	約1,670㎡	公2 新設
	[△]	道路状空地	底辺10m	空1 新設
	[△]	道路状空地	底辺5m	空2 新設
[▲]	道路状空地	底辺3m	空3 新設	



この地図は、東京都知事の承認を受けて、東京都縮尺2,500分の1地形図を利用して作成したものである。無断複製を禁ずる。
(承認番号) 3都市基交第17号 (承認番号) 3都市基街都第31号、令和3年5月12日



この地図は、東京都知事の承認を受けて、東京都縮尺2,500分の1地形図を利用して作成したものである。無断複製を禁ずる。
(承認番号) 3都市基交第17号 (承認番号) 3都市基街都第31号、令和3年5月12日