

生産緑地地区計画図 変更箇所一覧表

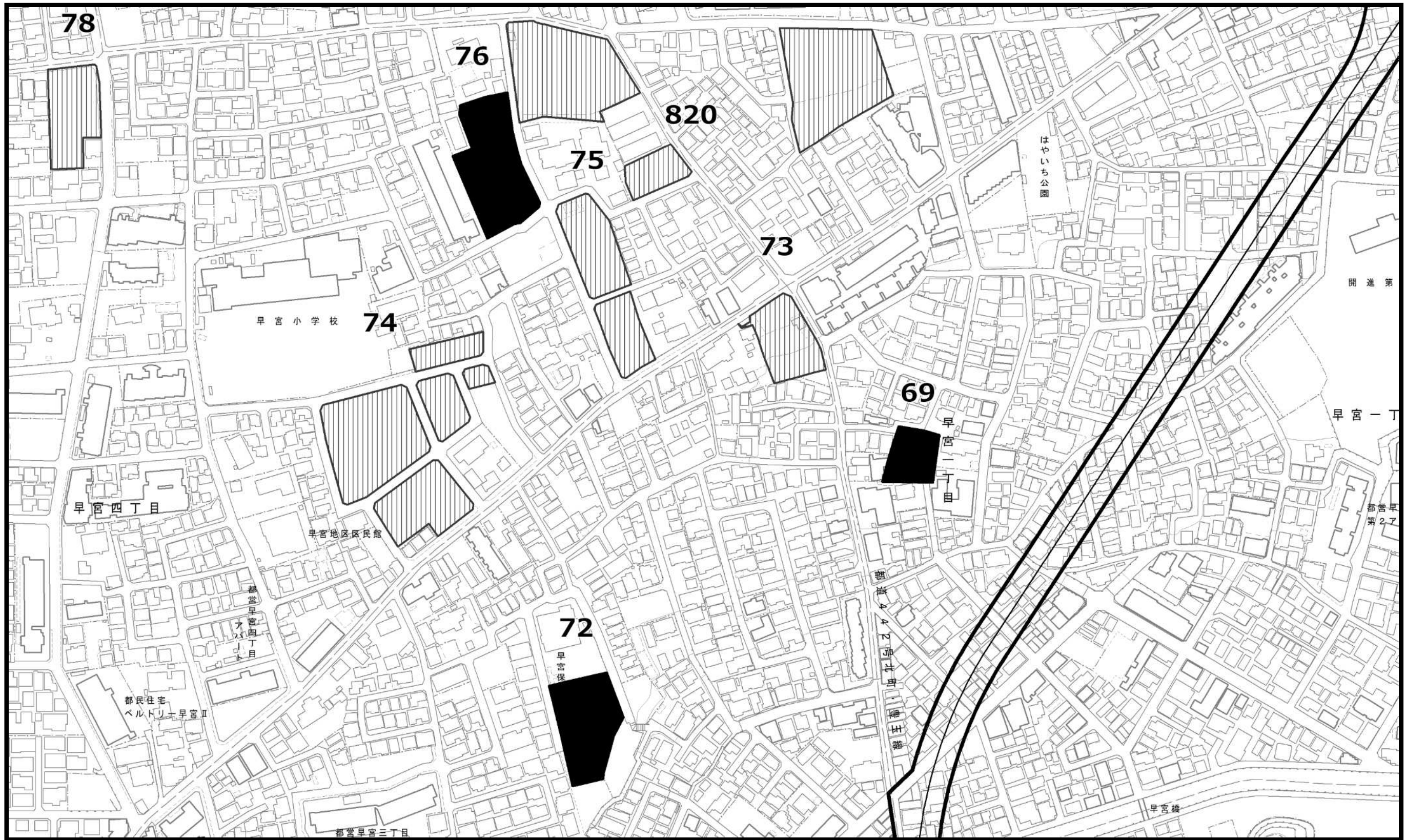
| 地区番号 | 図面番号 |
|------|-------|
| 69 | 1/36 |
| 72 | 1/36 |
| 76 | 1/36 |
| 92 | 2/36 |
| 105 | 3/36 |
| 111 | 4/36 |
| 141 | 5/36 |
| 156 | 6/36 |
| 157 | 6/36 |
| 192 | 7/36 |
| 196 | 7/36 |
| 199 | 8/36 |
| 205 | 9/36 |
| 207 | 9/36 |
| 224 | 10/36 |
| 225 | 10/36 |
| 226 | 10/36 |
| 231 | 11/36 |
| 237 | 10/36 |
| 283 | 12/36 |
| 301 | 13/36 |
| 328 | 14/36 |
| 339 | 15/36 |
| 340 | 15/36 |
| 342 | 16/36 |
| 362 | 17/36 |
| 371 | 18/36 |
| 409 | 19/36 |
| 411 | 19/36 |

| 地区番号 | 図面番号 |
|------|-------|
| 413 | 20/36 |
| 414 | 20/36 |
| 434 | 21/36 |
| 438 | 21/36 |
| 444 | 22/36 |
| 457 | 23/36 |
| 482 | 24/36 |
| 485 | 24/36 |
| 486 | 24/36 |
| 514 | 25/36 |
| 518 | 25/36 |
| 526 | 25/36 |
| 590 | 26/36 |
| 595 | 26/36 |
| 605 | 27/36 |
| 617 | 28/36 |
| 628 | 29/36 |
| 632 | 29/36 |
| 642 | 29/36 |
| 702 | 30/36 |
| 703 | 27/36 |
| 706 | 30/36 |
| 716 | 31/36 |
| 737 | 32/36 |
| 759 | 33/36 |
| 767 | 34/36 |
| 795 | 27/36 |
| 801 | 35/36 |
| 831 | 10/36 |

| 地区番号 | 図面番号 |
|------|-------|
| 833 | 10/36 |
| 838 | 23/36 |
| 856 | 7/36 |
| 882 | 29/36 |
| 907 | 11/36 |
| 908 | 34/36 |
| 909 | 36/36 |
| 910 | 24/36 |
| 911 | 24/36 |

東京都市計画生産緑地地区計画図（練馬区決定）

図面番号
練馬区 1/36




この地図は、東京都縮尺 2,500 分の1の地形図を利用して作成したものである。(承認番号) MMT 利許第 04-120 号
(承認番号) 4都市基街都第159号、令和4年8月2日 (承認番号) 4都市基交都第32号、令和4年8月1日



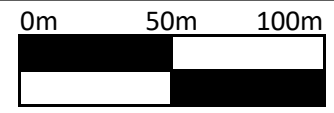
東京都計画生産緑地地区計画図（練馬区決定）

図面番号
練馬区 2/36




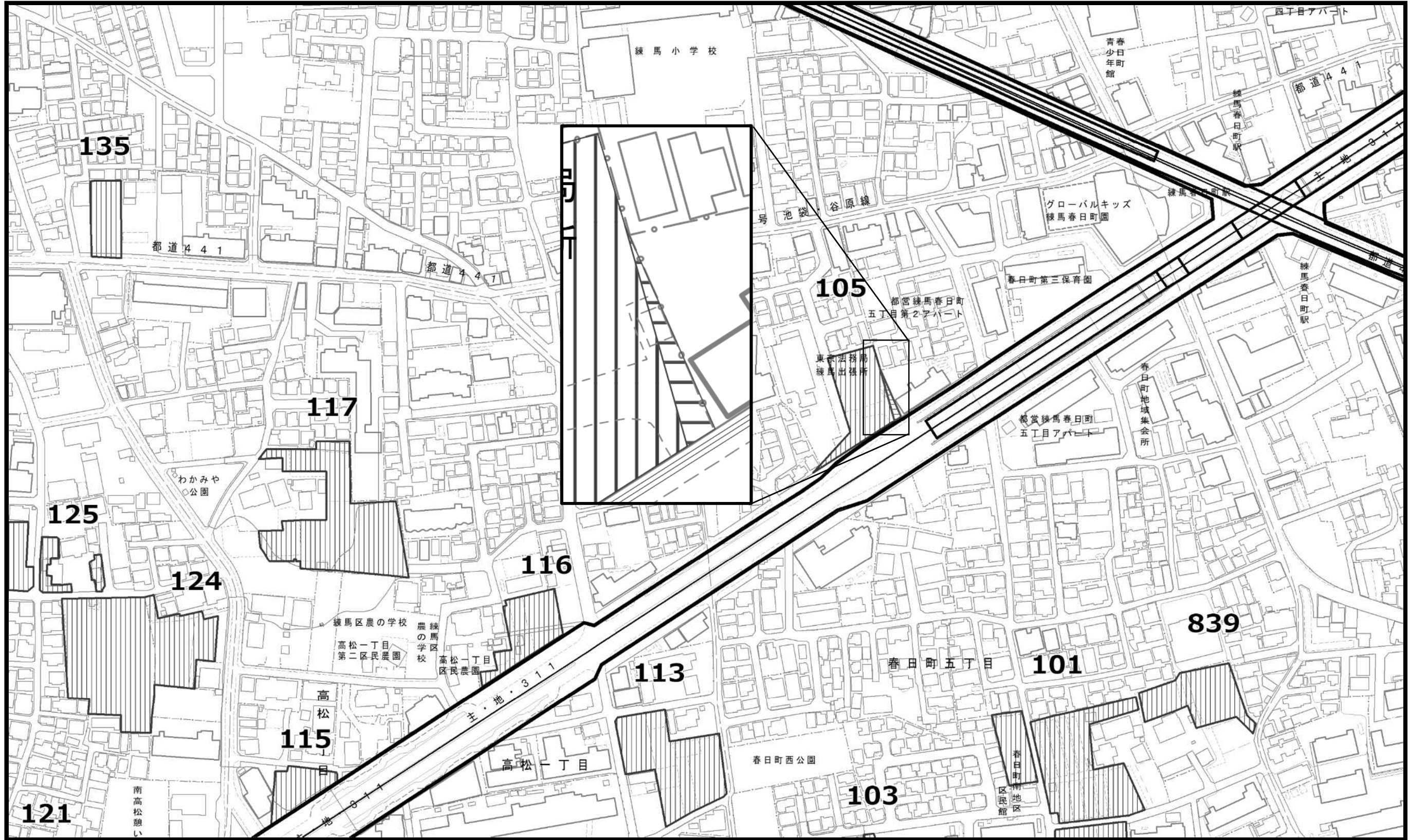
- 凡例
- 既指定区域 (旧法)
 - 既指定区域 (新法)
 - 今回削除のみを行う区域
 - 今回追加のみを行う区域

この地図は、東京都縮尺 2,500 分の1の地形図を利用して作成したものである。(承認番号) MMT 利許第 04-120 号
(承認番号) 4都市基街都第159号、令和4年8月2日 (承認番号) 4都市基交都第32号、令和4年8月1日



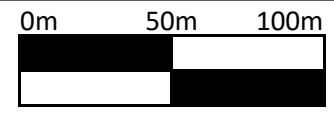
東京都市計画生産緑地地区計画図（練馬区決定）

図面番号
練馬区 3/36



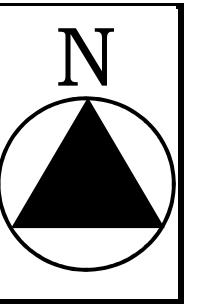
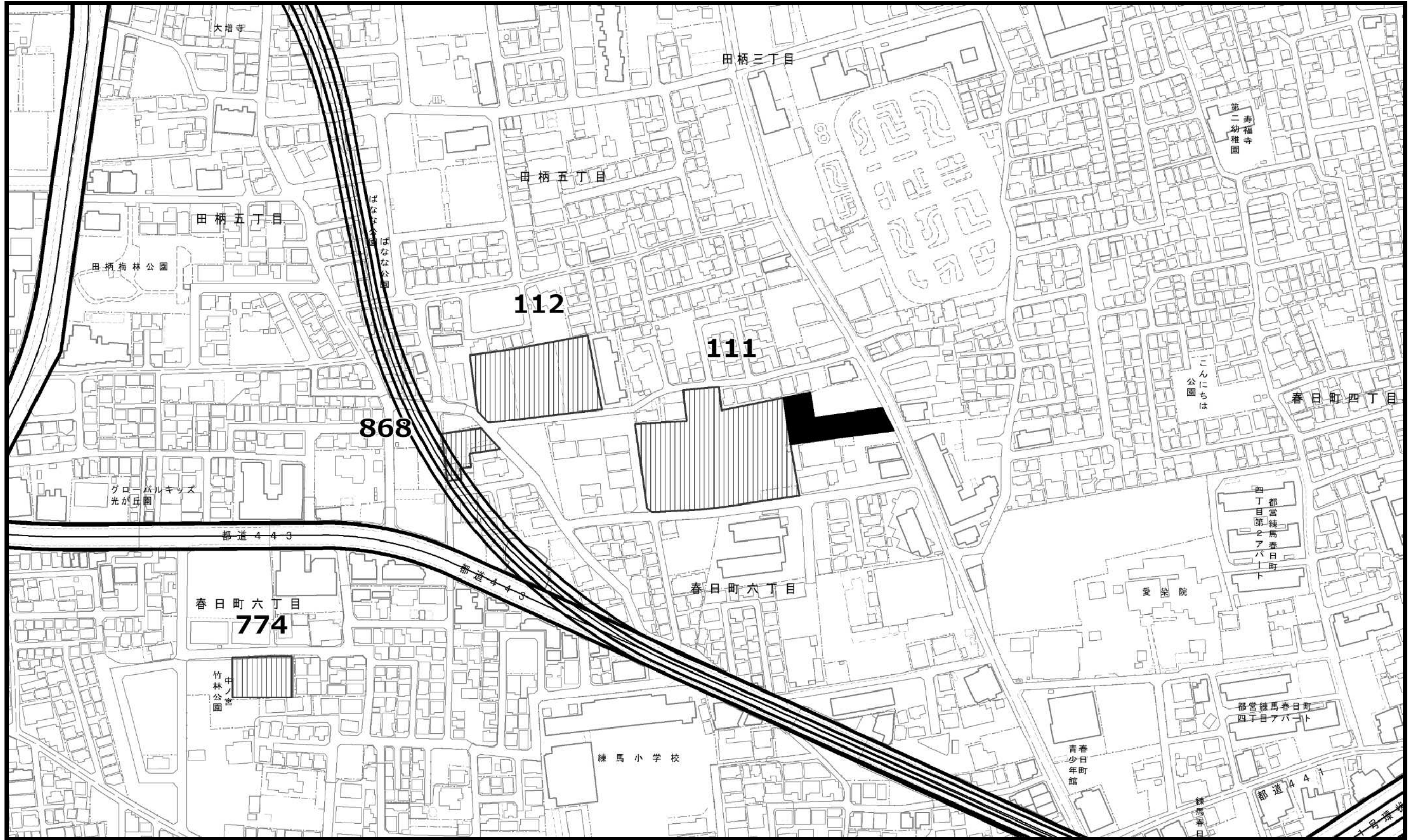
- 凡例
- 既指定区域 (旧法)
 - 既指定区域 (新法)
 - 今回削除のみを行う区域
 - 今回追加のみを行う区域

この地図は、東京都縮尺 2,500 分の1の地形図を利用して作成したものである。(承認番号) MMT 利許第 04-120 号
(承認番号) 4都市基街都第159号、令和4年8月2日 (承認番号) 4都市基交都第32号、令和4年8月1日




東京都市計画生産緑地地区計画図（練馬区決定）

図面番号
練馬区 4/36



凡例




既指定区域
(旧法)



既指定区域
(新法)



今回削除のみ
を行う区域




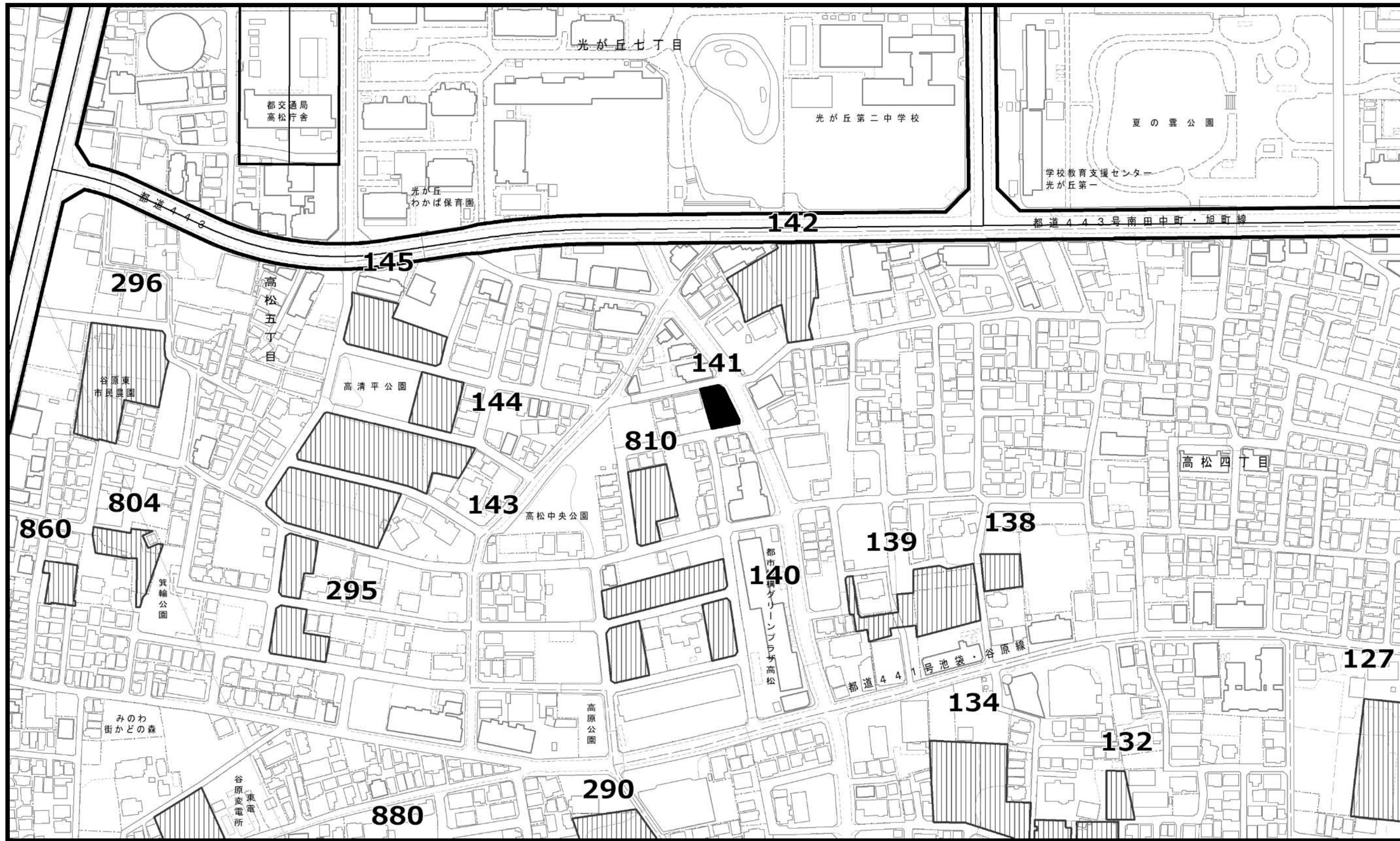
今回追加のみ
を行う区域

この地図は、東京都縮尺 2,500 分の1の地形図を利用して作成したものである。(承認番号) MMT 利許第 04-120 号
(承認番号) 4都市基街都第159号、令和4年8月2日 (承認番号) 4都市基交都第32号、令和4年8月1日



東京都計画生産緑地地区計画図（練馬区決定）

図面番号
練馬区 5/36



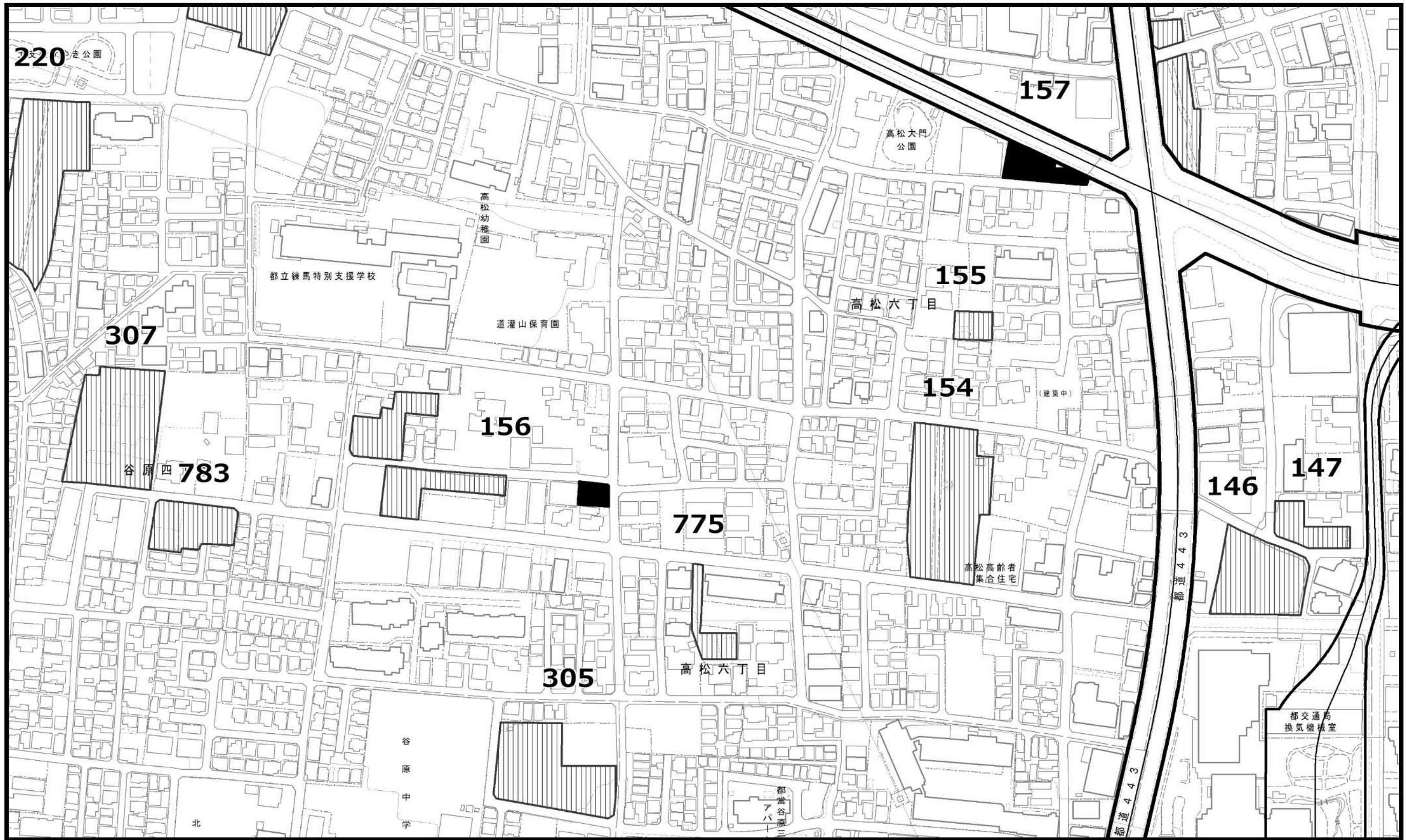
- 凡例
- 既指定区域 (旧法)
 - 既指定区域 (新法)
 - 今回削除のみを行う区域
 - 今回追加のみを行う区域

この地図は、東京都縮尺 2,500 分の1の地形図を利用して作成したものである。(承認番号) MMT 利許第 04-120 号
(承認番号) 4都市基街都第159号、令和4年8月2日 (承認番号) 4都市基交都第32号、令和4年8月1日



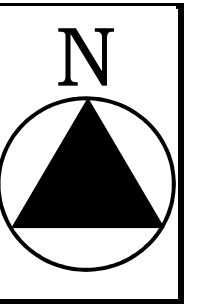
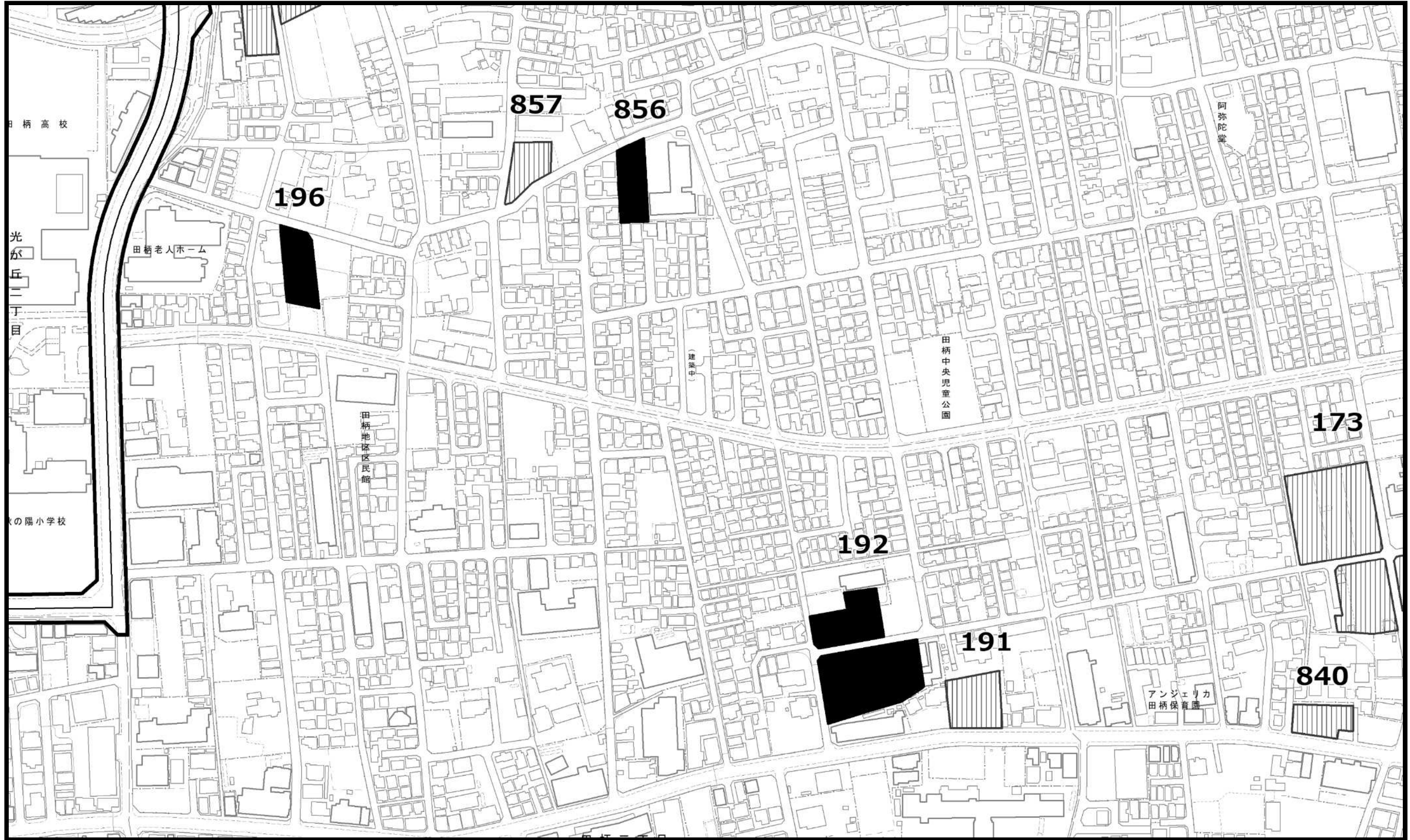
東京都市計画生産緑地地区計画図（練馬区決定）

図面番号
練馬区 6/36



この地図は、東京都縮尺 2,500 分の1の地形図を利用して作成したものである。（承認番号）MMT 利許第 04-120 号
（承認番号）4都市基街都第159号、令和4年8月2日 （承認番号）4都市基交都第32号、令和4年8月1日





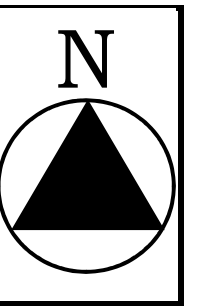
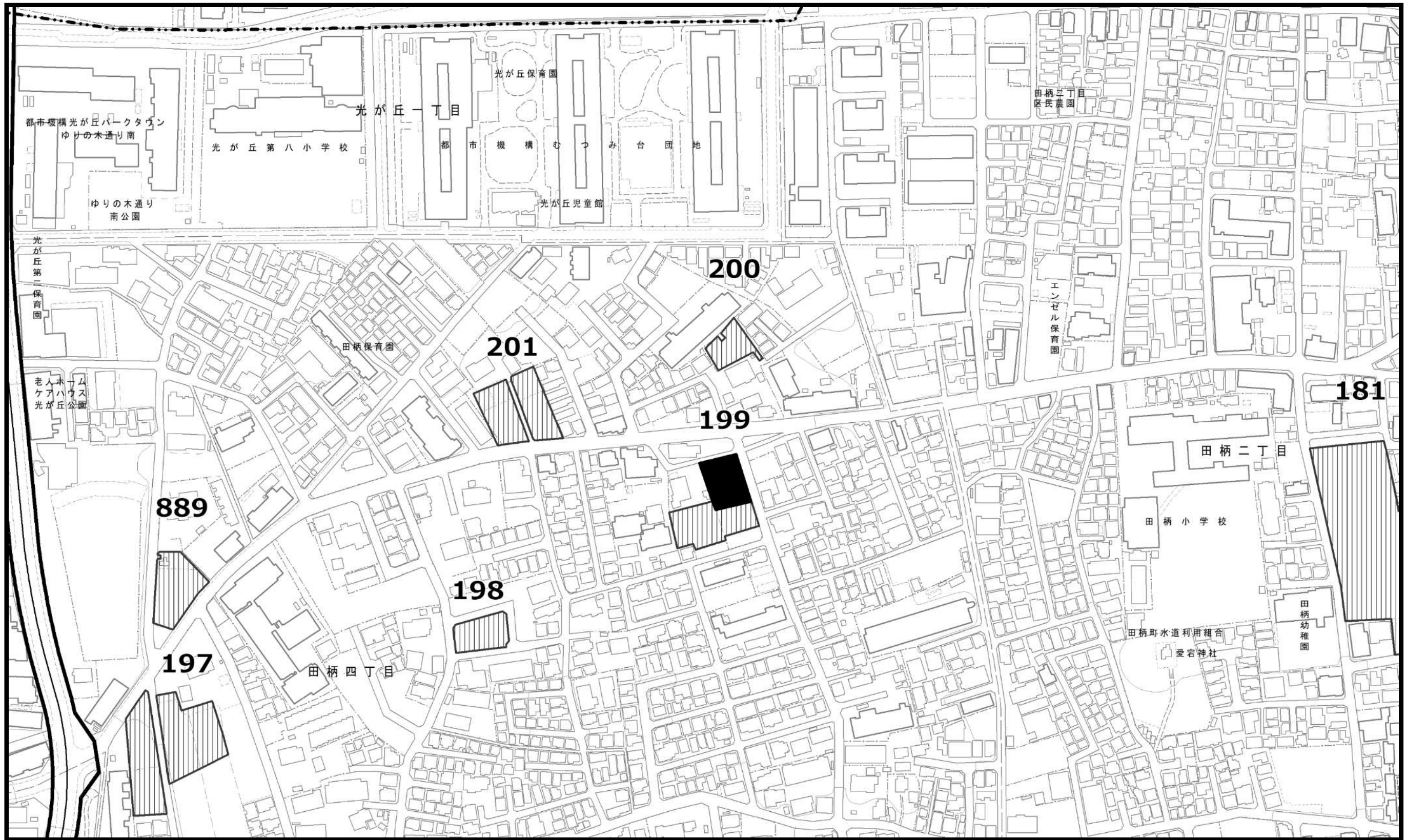
- 凡例
- 既指定区域 (旧法)
 - 既指定区域 (新法)
 - 今回削除のみを行う区域
 - 今回追加のみを行う区域

この地図は、東京都縮尺 2,500 分の1の地形図を利用して作成したものである。(承認番号) MMT 利許第 04-120 号
(承認番号) 4都市基街都第159号、令和4年8月2日 (承認番号) 4都市基交都第32号、令和4年8月1日



東京都計画生産緑地地区計画図（練馬区決定）

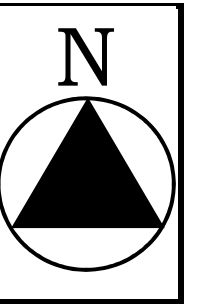
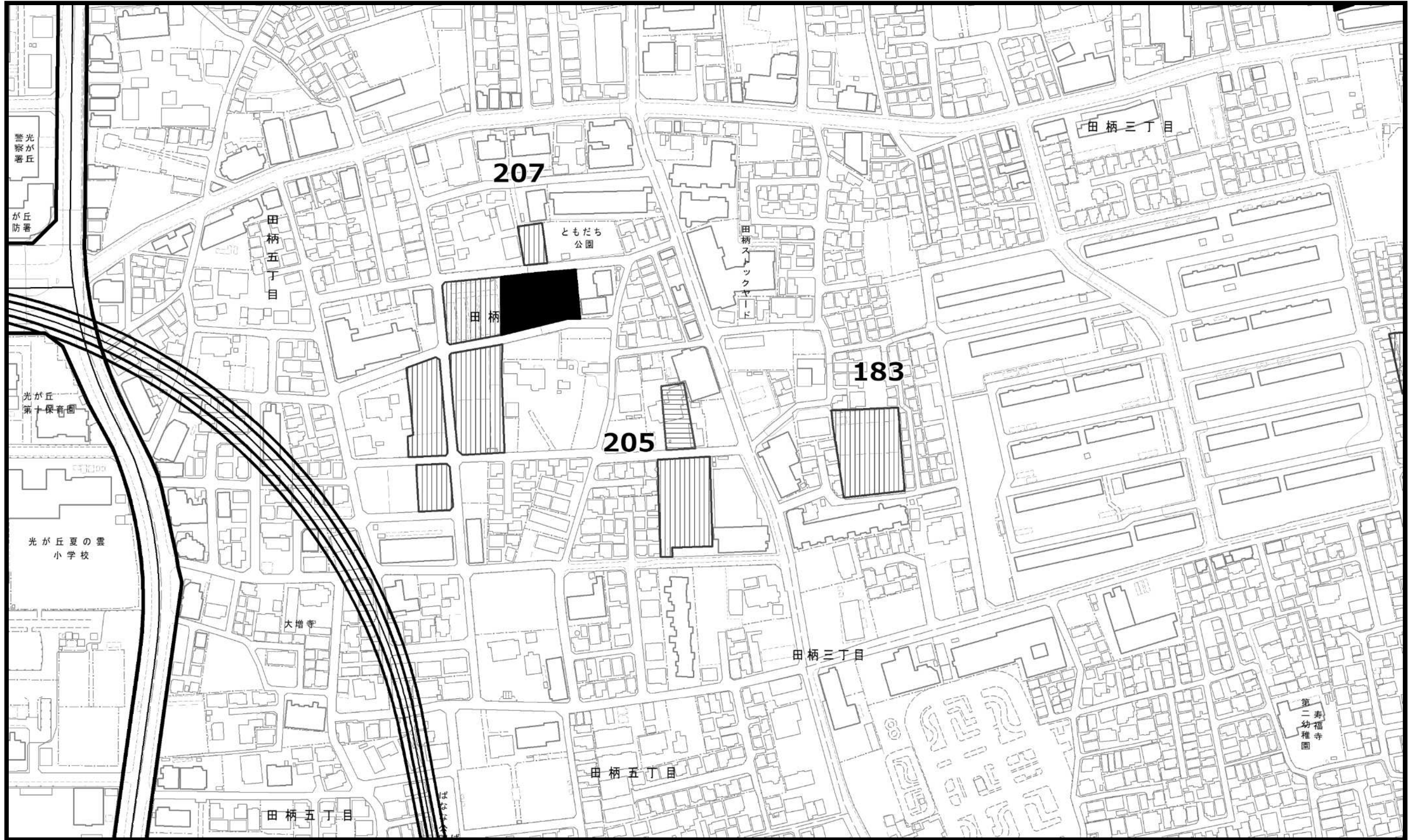
図面番号
練馬区 8/36



- 凡例
- 既指定区域 (旧法) - Represented by a dotted pattern.
 - 既指定区域 (新法) - Represented by a vertical line pattern.
 - 今回削除のみを行う区域 - Represented by a solid black fill.
 - 今回追加のみを行う区域 - Represented by a horizontal line pattern.

この地図は、東京都縮尺 2,500 分の1の地形図を利用して作成したものである。(承認番号) MMT 利許第 04-120 号
(承認番号) 4都市基街都第159号、令和4年8月2日 (承認番号) 4都市基交都第32号、令和4年8月1日


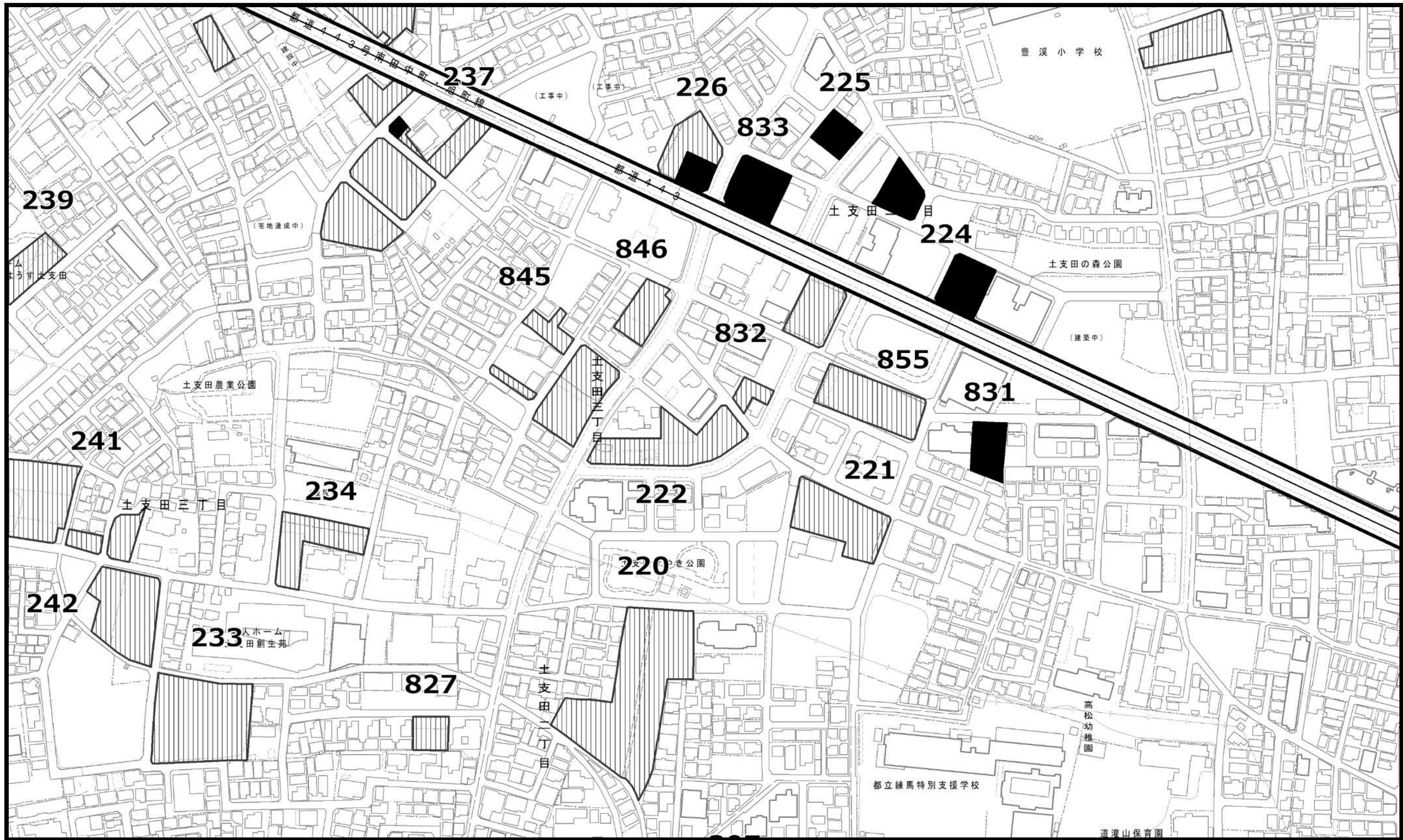




- 凡例
- 既指定区域 (旧法)
 - 既指定区域 (新法)
 - 今回削除のみを行う区域
 - 今回追加のみを行う区域

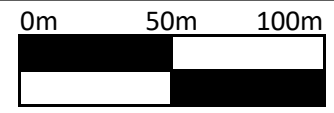
この地図は、東京都縮尺 2,500 分の1の地形図を利用して作成したものである。(承認番号) MMT 利許第 04-120 号
(承認番号) 4都市基街都第159号、令和4年8月2日 (承認番号) 4都市基交都第32号、令和4年8月1日

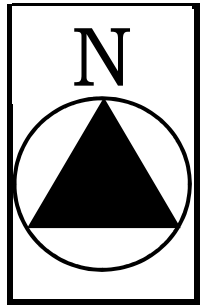
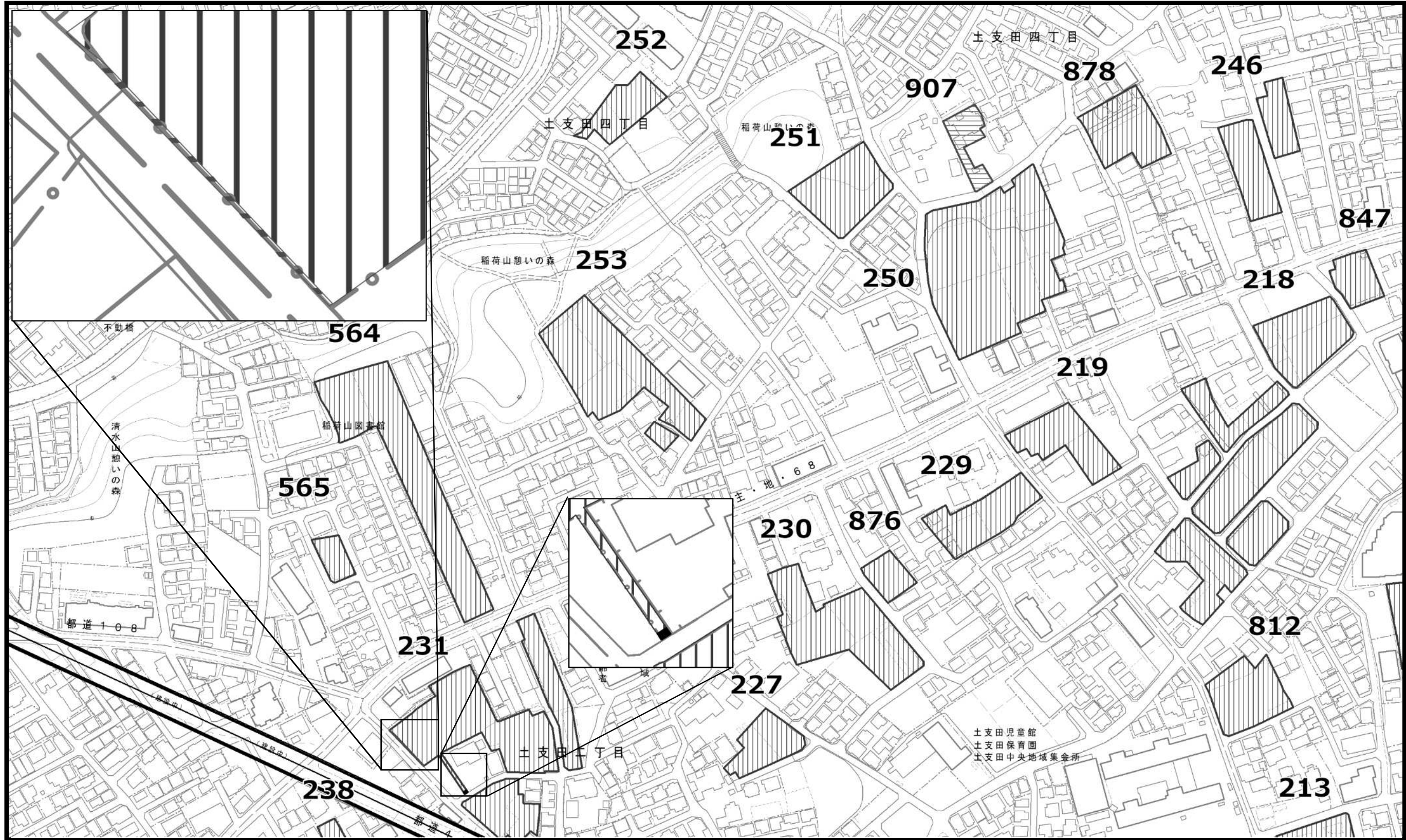




- 凡例
- 既指定区域 (旧法)
 - 既指定区域 (新法)
 - 今回削除のみを行う区域
 - 今回追加のみを行う区域

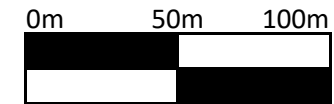
この地図は、東京都縮尺 2,500 分の1の地形図を利用して作成したものである。(承認番号) MMT 利許第 04-120 号
(承認番号) 4都市基街都第159号、令和4年8月2日 (承認番号) 4都市基交都第32号、令和4年8月1日





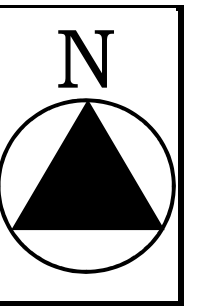
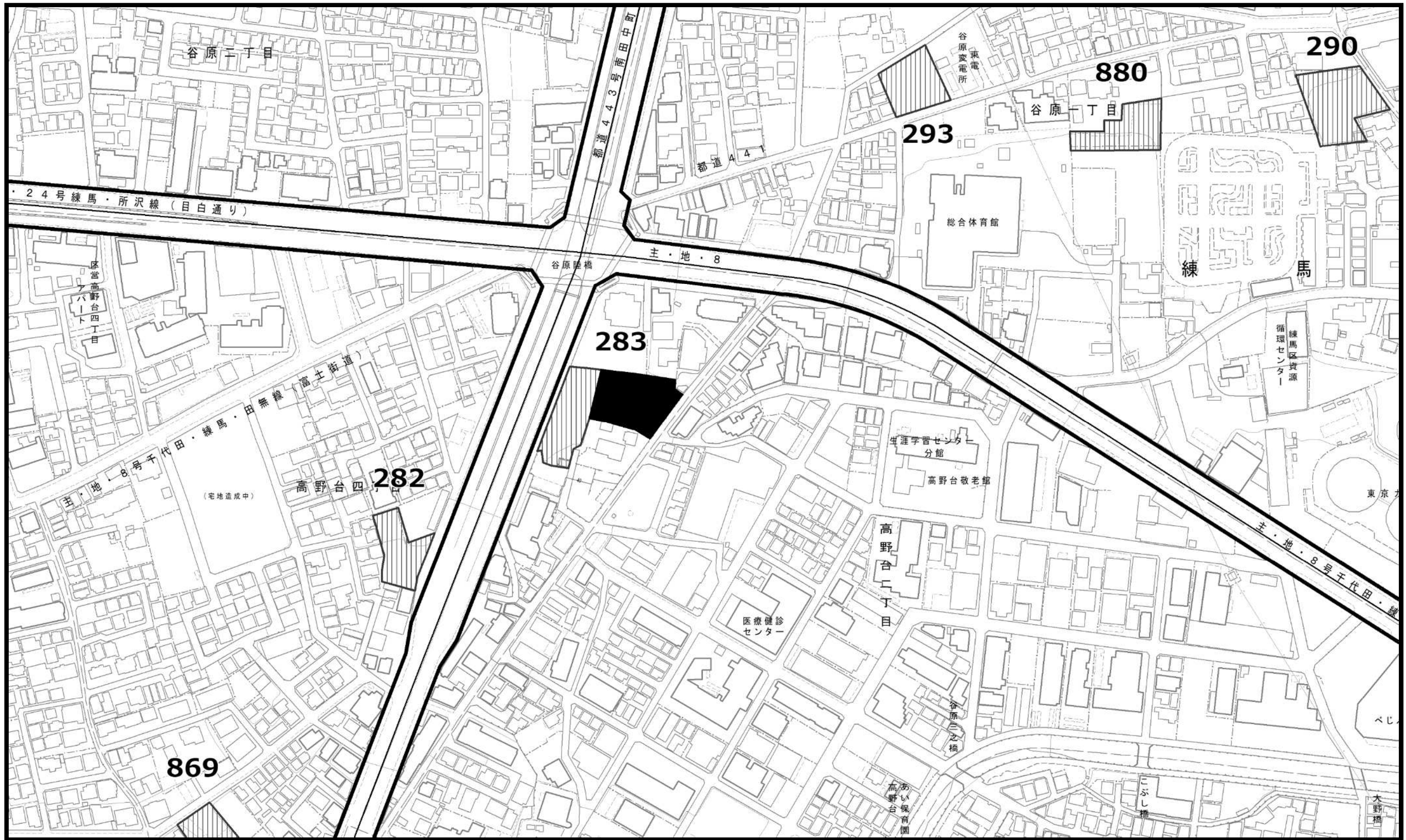
- 凡例
- 既指定区域 (旧法)
 - 既指定区域 (新法)
 - 今回削除のみを行う区域
 - 今回追加のみを行う区域

この地図は、東京都縮尺 2,500 分の1の地形図を利用して作成したものである。(承認番号) MMT 利許第 04-120 号
(承認番号) 4都市基街都第159号、令和4年8月2日 (承認番号) 4都市基交都第32号、令和4年8月1日



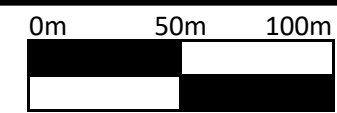
東京都市計画生産緑地地区計画図（練馬区決定）

図面番号
練馬区 12/36



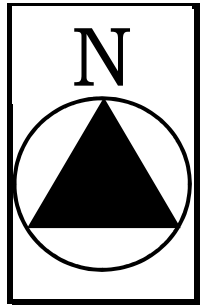
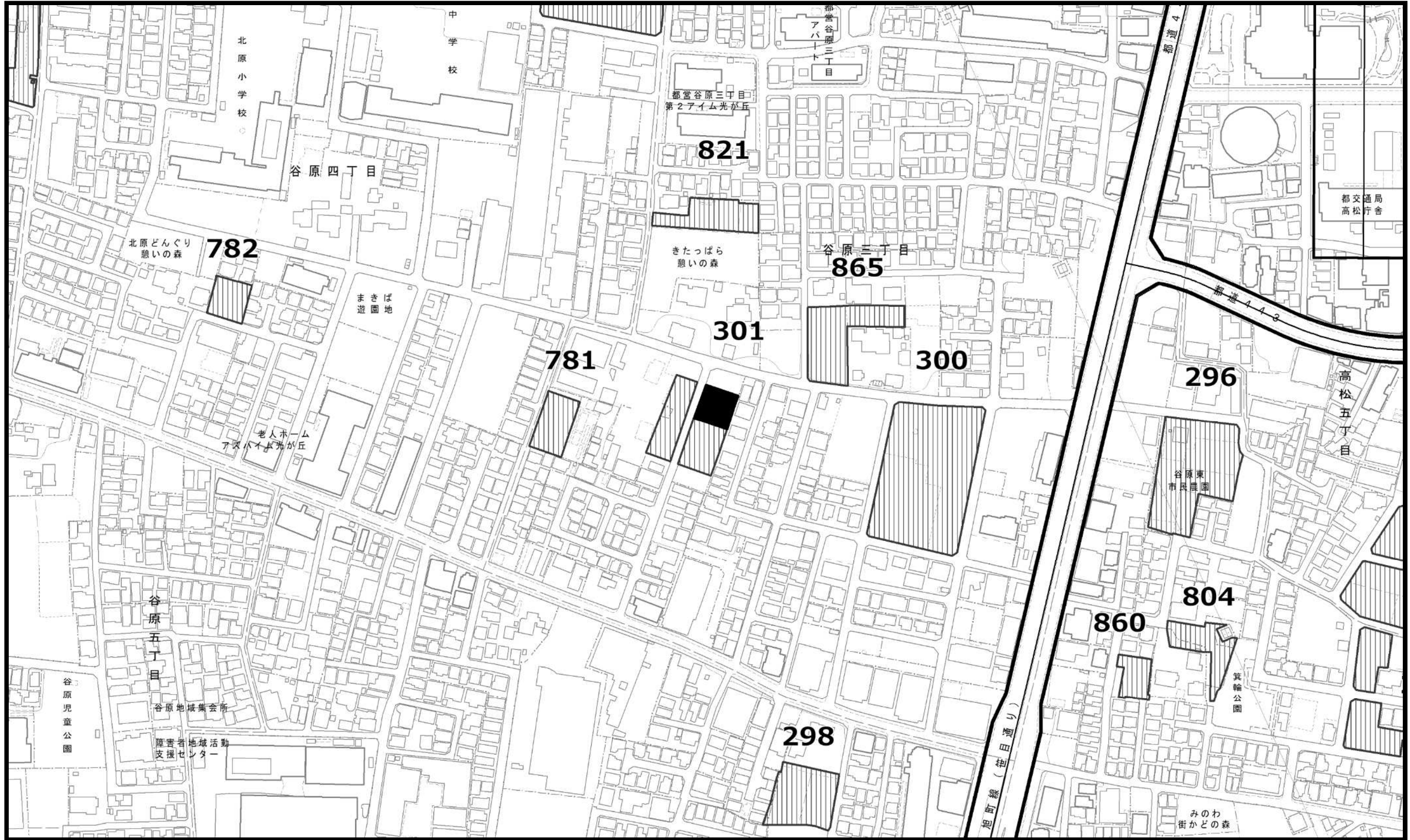
- 凡例
- 既指定区域 (旧法)
 - 既指定区域 (新法)
 - 今回削除のみを行う区域
 - 今回追加のみを行う区域

この地図は、東京都縮尺 2,500 分の1の地形図を利用して作成したものである。(承認番号) MMT 利許第 04-120 号
(承認番号) 4都市基街都第159号、令和4年8月2日 (承認番号) 4都市基交都第32号、令和4年8月1日



東京都市計画生産緑地地区計画図（練馬区決定）

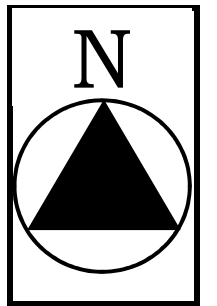
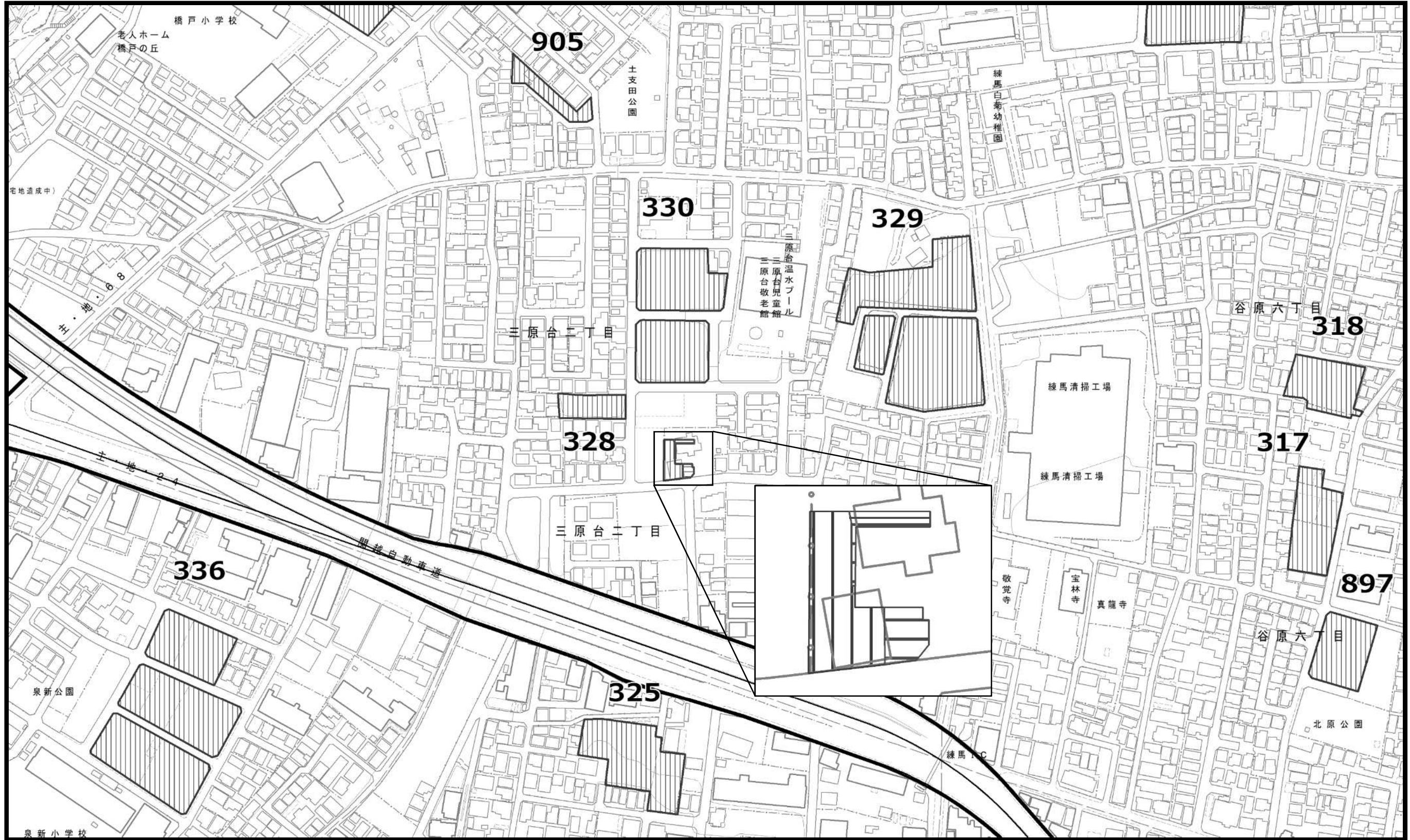
図面番号
練馬区 13/36



- 凡例
- 既指定区域 (旧法)
 - 既指定区域 (新法)
 - 今回削除のみを行う区域
 - 今回追加のみを行う区域

この地図は、東京都縮尺 2,500 分の1の地形図を利用して作成したものである。(承認番号) MMT 利許第 04-120 号
(承認番号) 4都市基街都第159号、令和4年8月2日 (承認番号) 4都市基交都第32号、令和4年8月1日





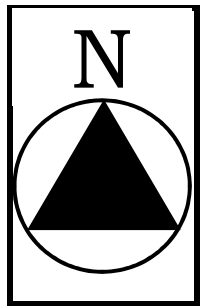
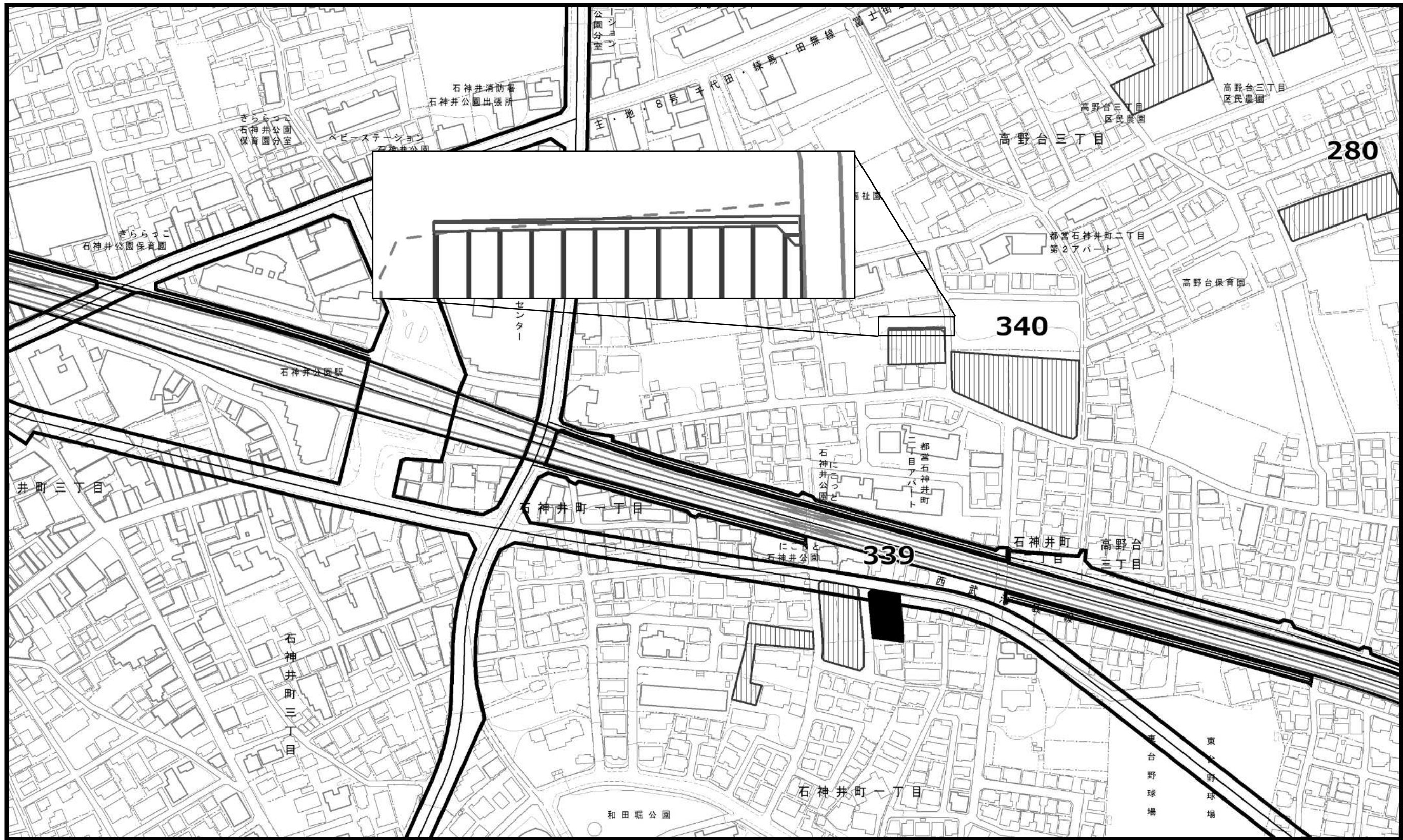
- 凡例
- 既指定区域 (旧法)
 - 既指定区域 (新法)
 - 今回削除のみを行う区域
 - 今回追加のみを行う区域

この地図は、東京都縮尺 2,500 分の1の地形図を利用して作成したものである。(承認番号) MMT 利許第 04-120 号
(承認番号) 4都市基街都第159号、令和4年8月2日 (承認番号) 4都市基交都第32号、令和4年8月1日



東京都市計画生産緑地地区計画図（練馬区決定）

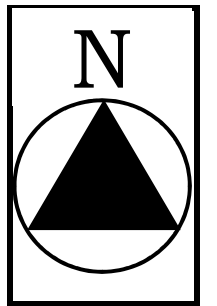
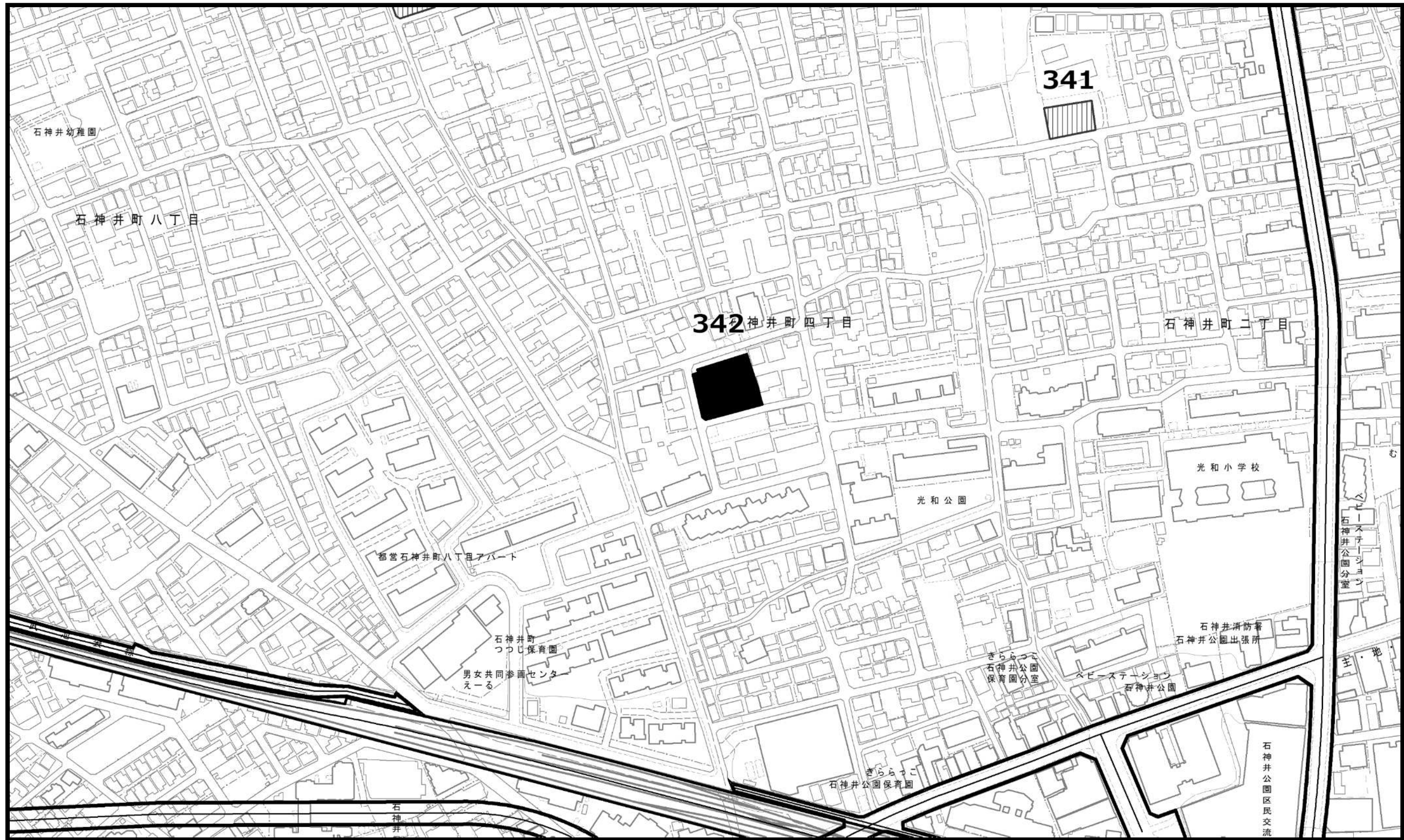
図面番号
練馬区 15/36



- 凡例
- 既指定区域 (旧法)
 - 既指定区域 (新法)
 - 今回削除のみを行う区域
 - 今回追加のみを行う区域

この地図は、東京都縮尺 2,500 分の1の地形図を利用して作成したものである。(承認番号) MMT 利許第 04-120 号
(承認番号) 4都市基街都第159号、令和4年8月2日 (承認番号) 4都市基交都第32号、令和4年8月1日





凡例



既指定区域
(旧法)



既指定区域
(新法)



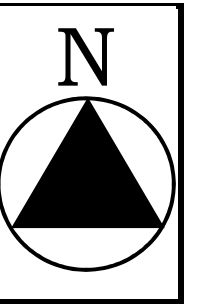
今回削除のみ
を行う区域




今回追加のみ
を行う区域

この地図は、東京都縮尺 2,500 分の1の地形図を利用して作成したものである。(承認番号) MMT 利許第 04-120 号
(承認番号) 4都市基街都第159号、令和4年8月2日 (承認番号) 4都市基交都第32号、令和4年8月1日





凡例




既指定区域
(旧法)



既指定区域
(新法)



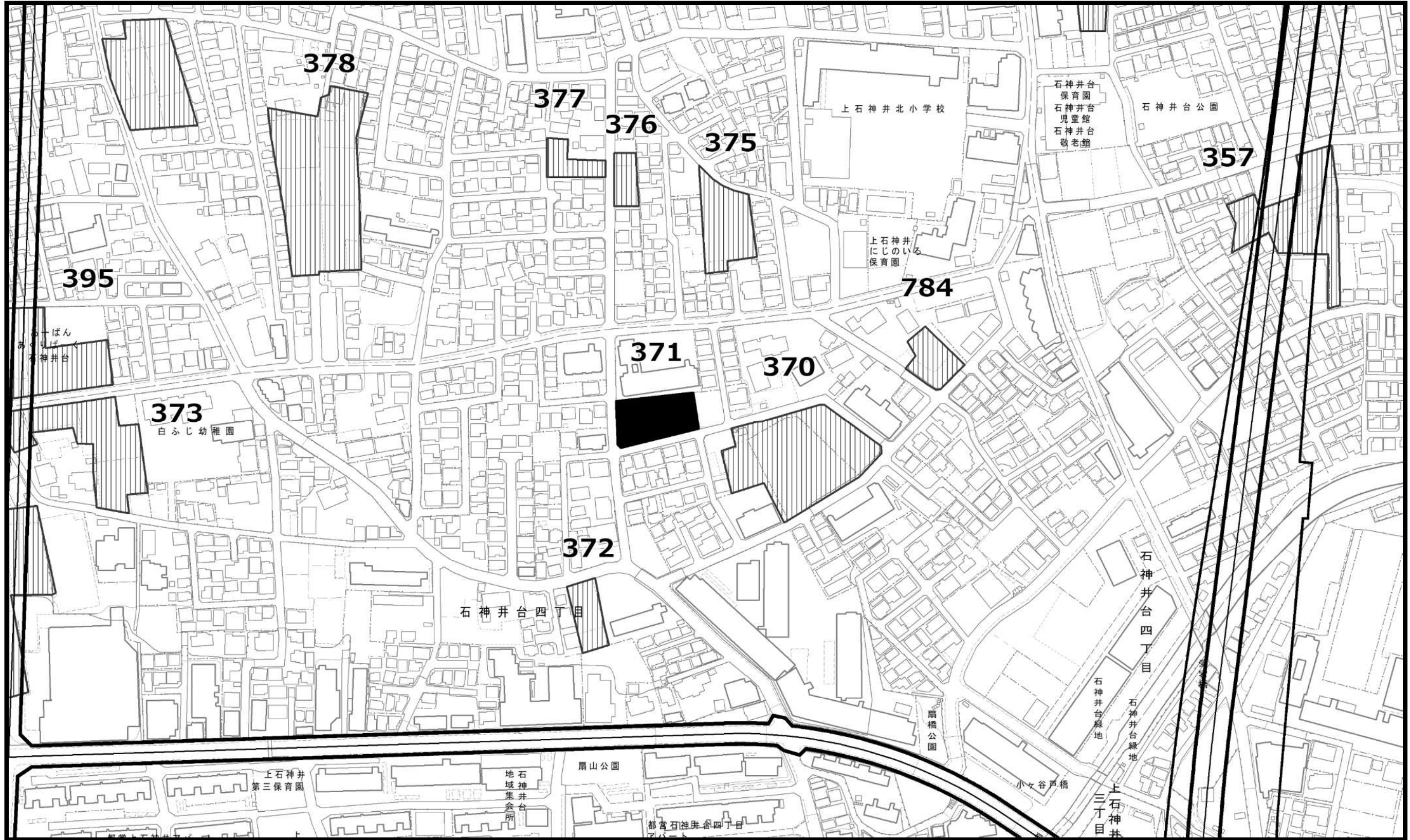
今回削除のみ
を行う区域



今回追加のみ
を行う区域

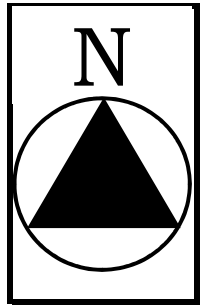
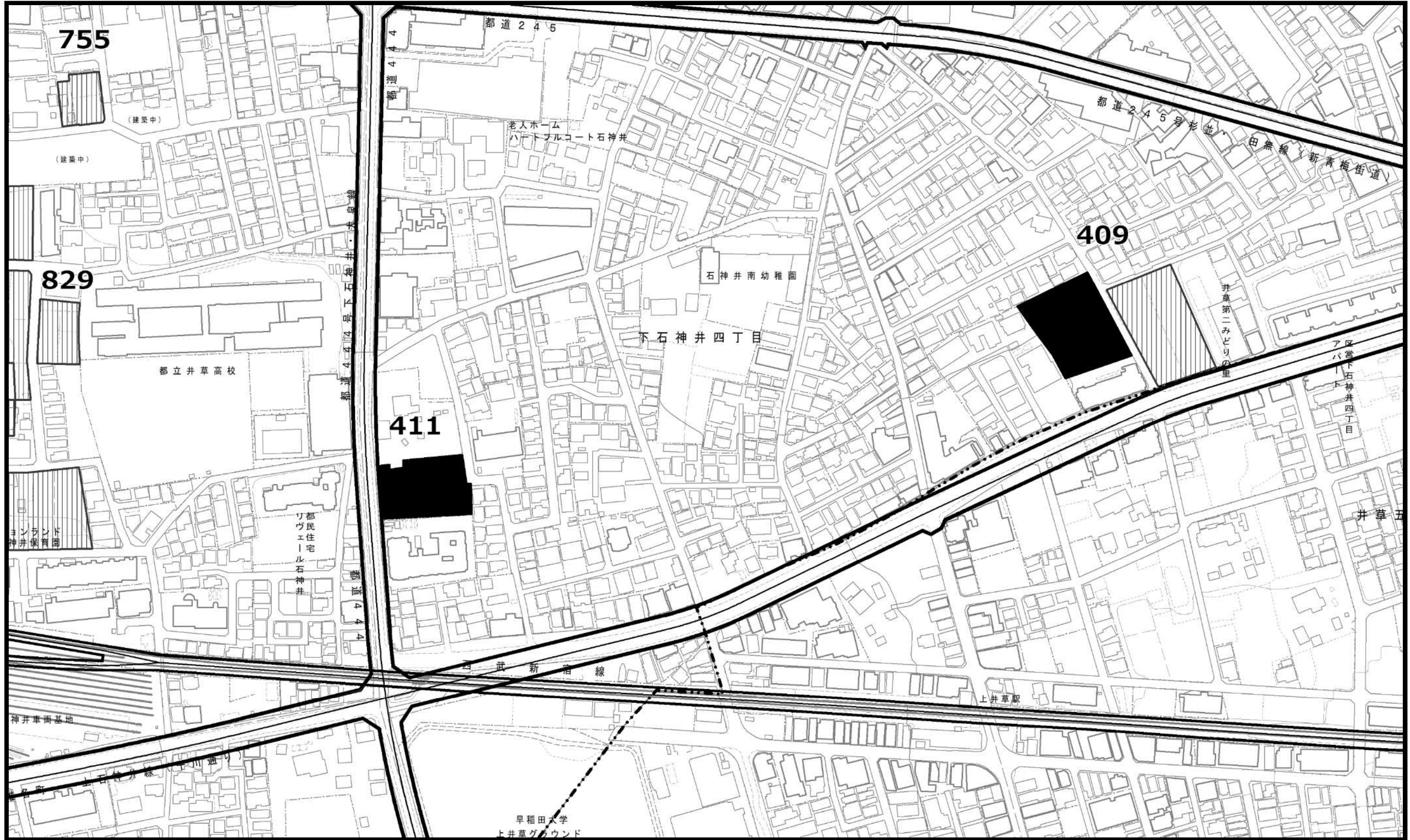
この地図は、東京都縮尺 2,500 分の1の地形図を利用して作成したものである。(承認番号) MMT 利許第 04-120 号
(承認番号) 4都市基街都第159号、令和4年8月2日 (承認番号) 4都市基交都第32号、令和4年8月1日





この地図は、東京都縮尺 2,500 分の1の地形図を利用して作成したものである。（承認番号）MMT 利許第 04-120 号
（承認番号）4都市基街都第159号、令和4年8月2日 （承認番号）4都市基交都第32号、令和4年8月1日





凡例




既指定区域
(旧法)



既指定区域
(新法)



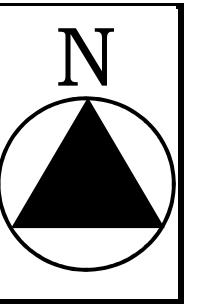
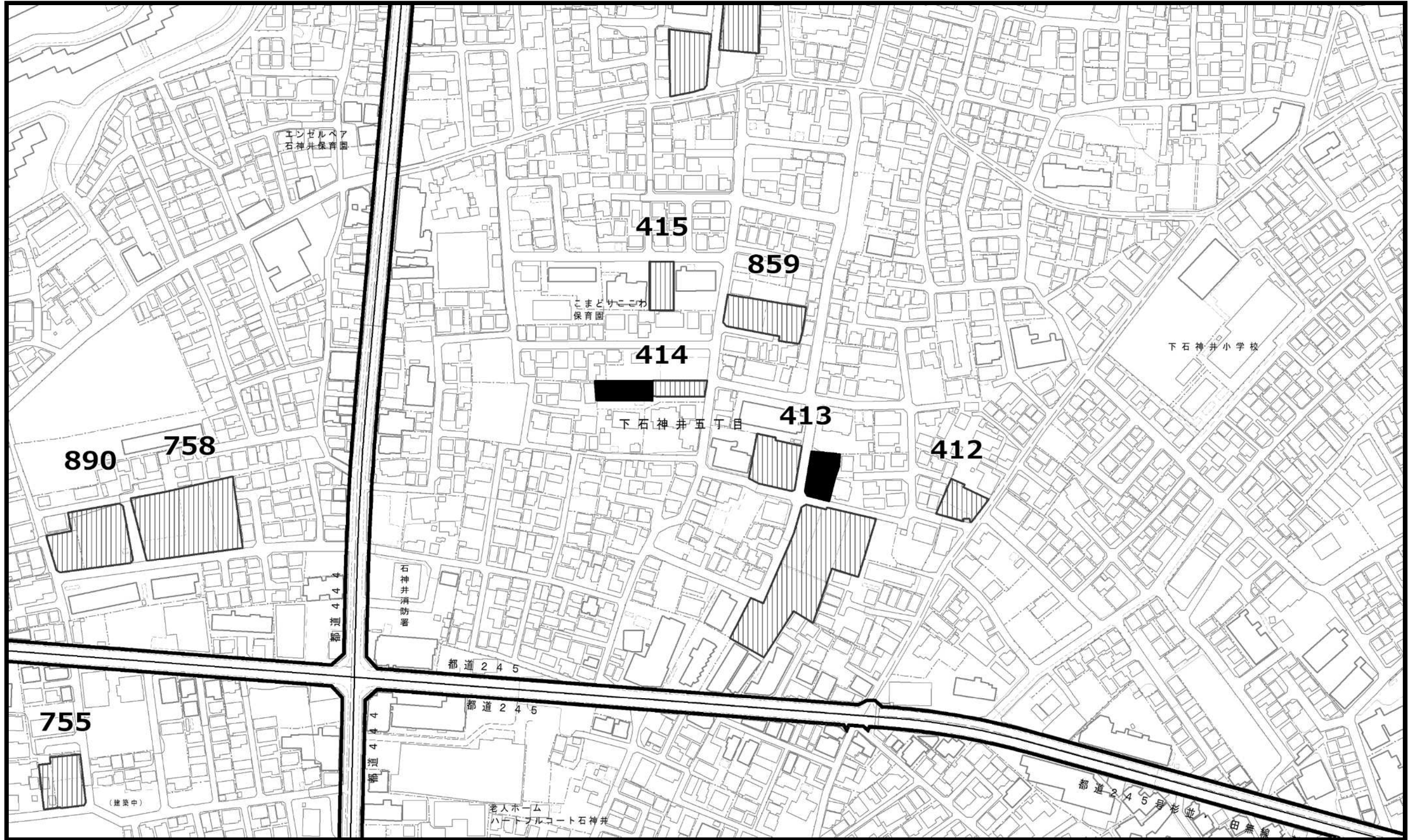
今回削除のみ
を行う区域



今回追加のみ
を行う区域

この地図は、東京都縮尺 2,500 分の1の地形図を利用して作成したものである。(承認番号) MMT 利許第 04-120 号
(承認番号) 4都市基街都第159号、令和4年8月2日 (承認番号) 4都市基交都第32号、令和4年8月1日






- 凡例
- 既指定区域 (旧法)
 - 既指定区域 (新法)
 - 今回削除のみを行う区域
 - 今回追加のみを行う区域

この地図は、東京都縮尺 2,500 分の1の地形図を利用して作成したものである。(承認番号) MMT 利許第 04-120 号
(承認番号) 4都市基街都第159号、令和4年8月2日 (承認番号) 4都市基交都第32号、令和4年8月1日



東京都計画生産緑地地区計画図（練馬区決定）


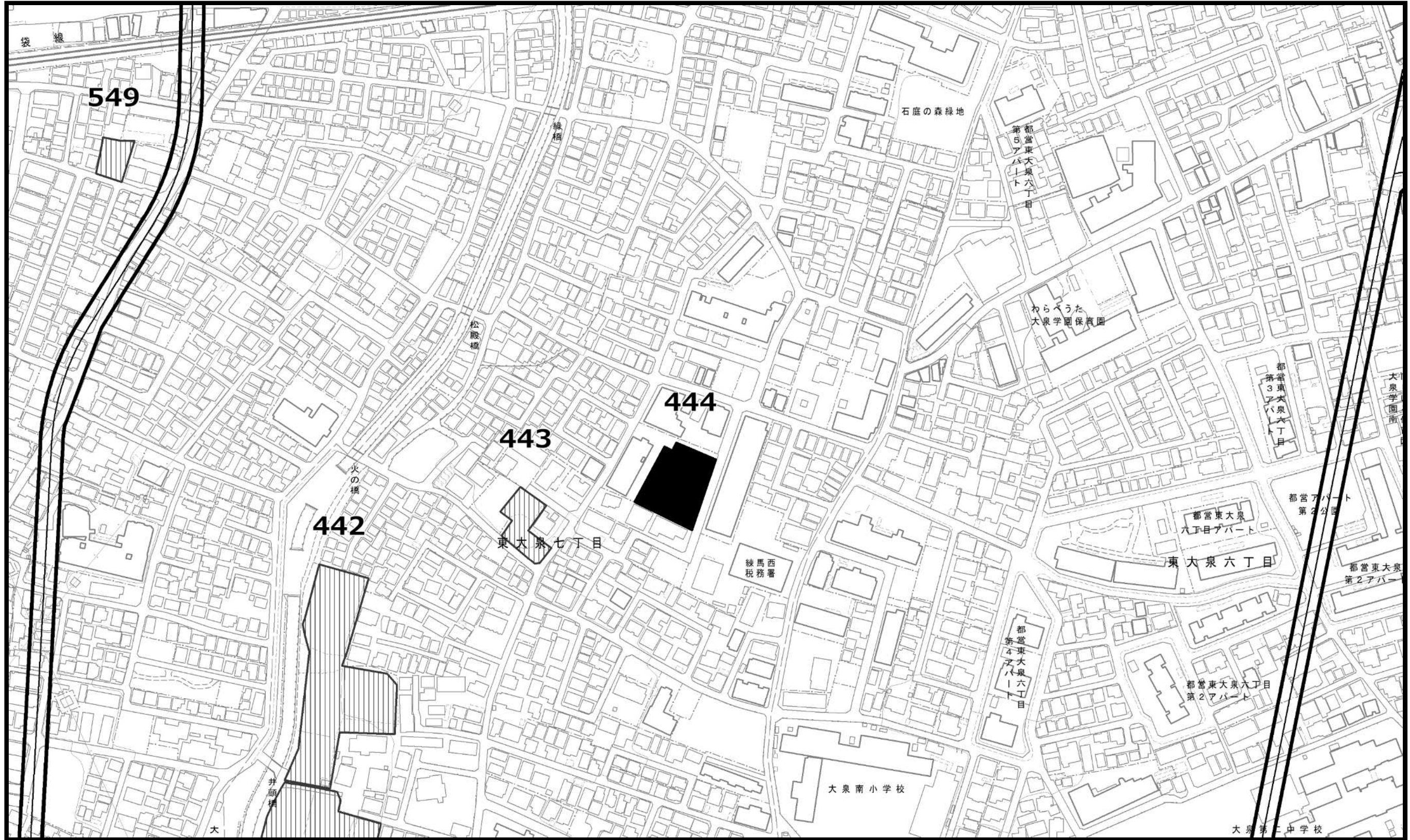
図面番号
練馬区 21/36



- 凡例
- 既指定区域 (旧法)
 - 既指定区域 (新法)
 - 今回削除のみを行う区域
 - 今回追加のみを行う区域

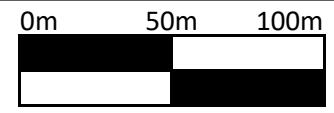
この地図は、東京都縮尺 2,500 分の1の地形図を利用して作成したものである。(承認番号) MMT 利許第 04-120 号
(承認番号) 4都市基街都第159号、令和4年8月2日 (承認番号) 4都市基交都第32号、令和4年8月1日

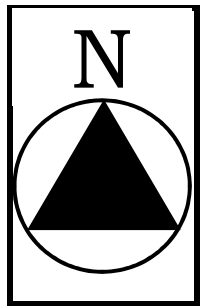
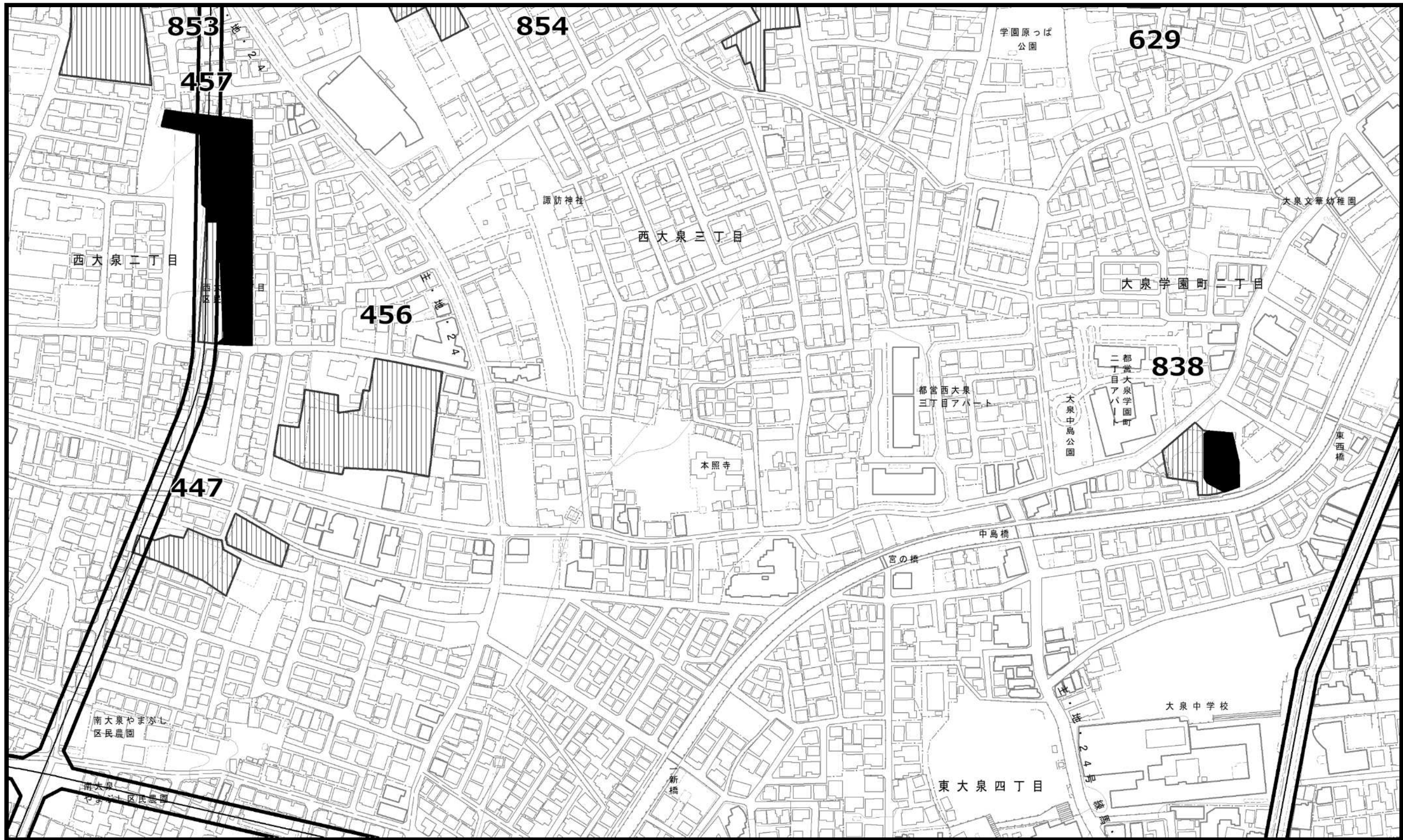




- 凡例
- 既指定区域 (旧法)
 - 既指定区域 (新法)
 - 今回削除のみを行う区域
 - 今回追加のみを行う区域

この地図は、東京都縮尺 2,500 分の1の地形図を利用して作成したものである。(承認番号) MMT 利許第 04-120 号
(承認番号) 4都市基街都第159号、令和4年8月2日 (承認番号) 4都市基交都第32号、令和4年8月1日

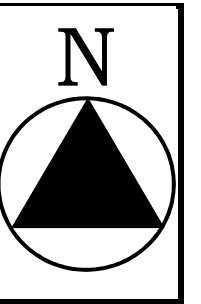
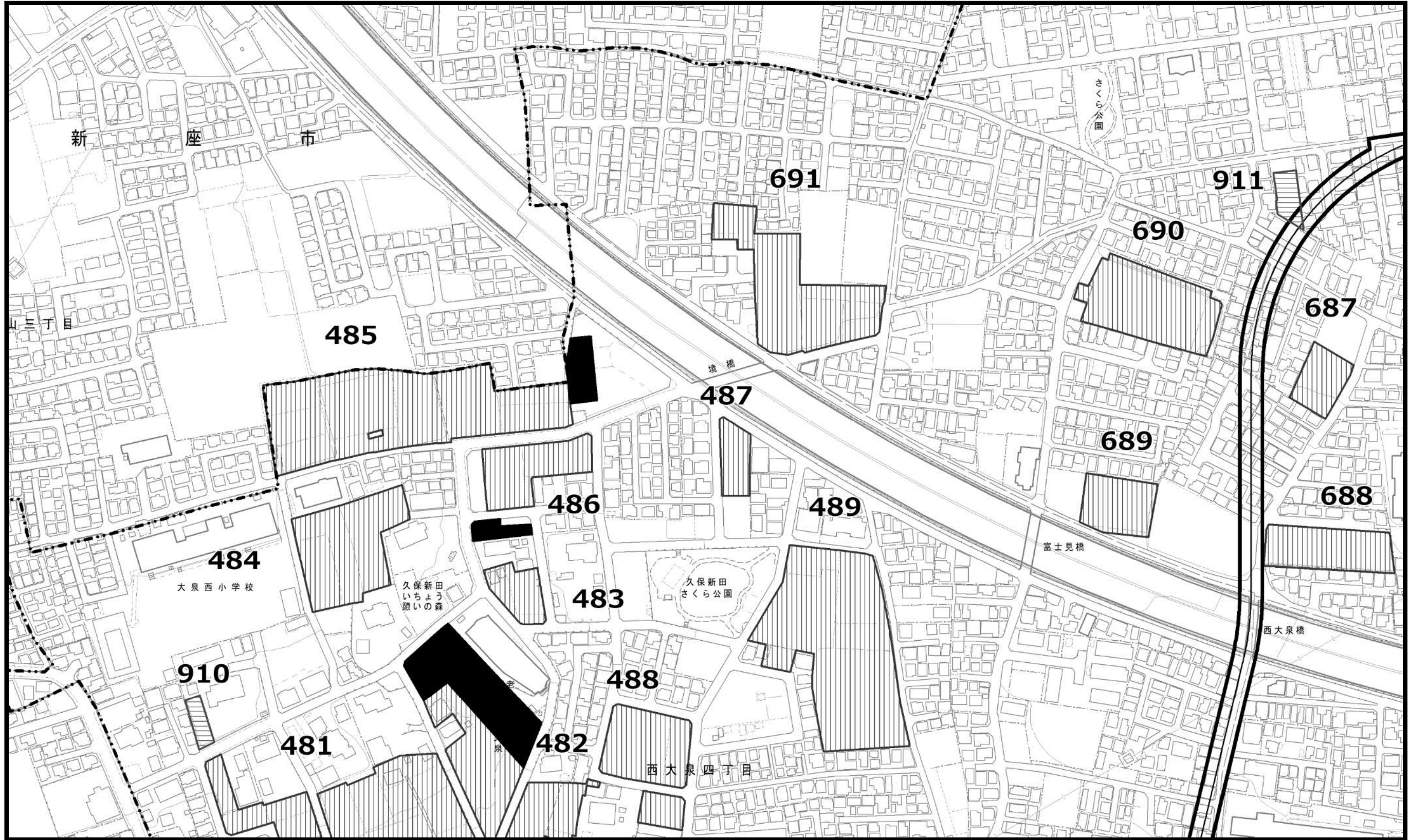




- 凡例
- 既指定区域 (旧法)
 - 既指定区域 (新法)
 - 今回削除のみを行う区域
 - 今回追加のみを行う区域

この地図は、東京都縮尺 2,500 分の1の地形図を利用して作成したものである。(承認番号) MMT 利許第 04-120 号
(承認番号) 4都市基街都第159号、令和4年8月2日 (承認番号) 4都市基交都第32号、令和4年8月1日





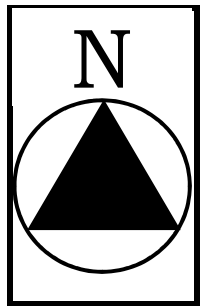
- 凡例
- 既指定区域 (旧法)
 - 既指定区域 (新法)
 - 今回削除のみを行う区域
 - 今回追加のみを行う区域

この地図は、東京都縮尺 2,500 分の1の地形図を利用して作成したものである。(承認番号) MMT 利許第 04-120 号
(承認番号) 4都市基街都第159号、令和4年8月2日 (承認番号) 4都市基交都第32号、令和4年8月1日



東京都市計画生産緑地地区計画図（練馬区決定）


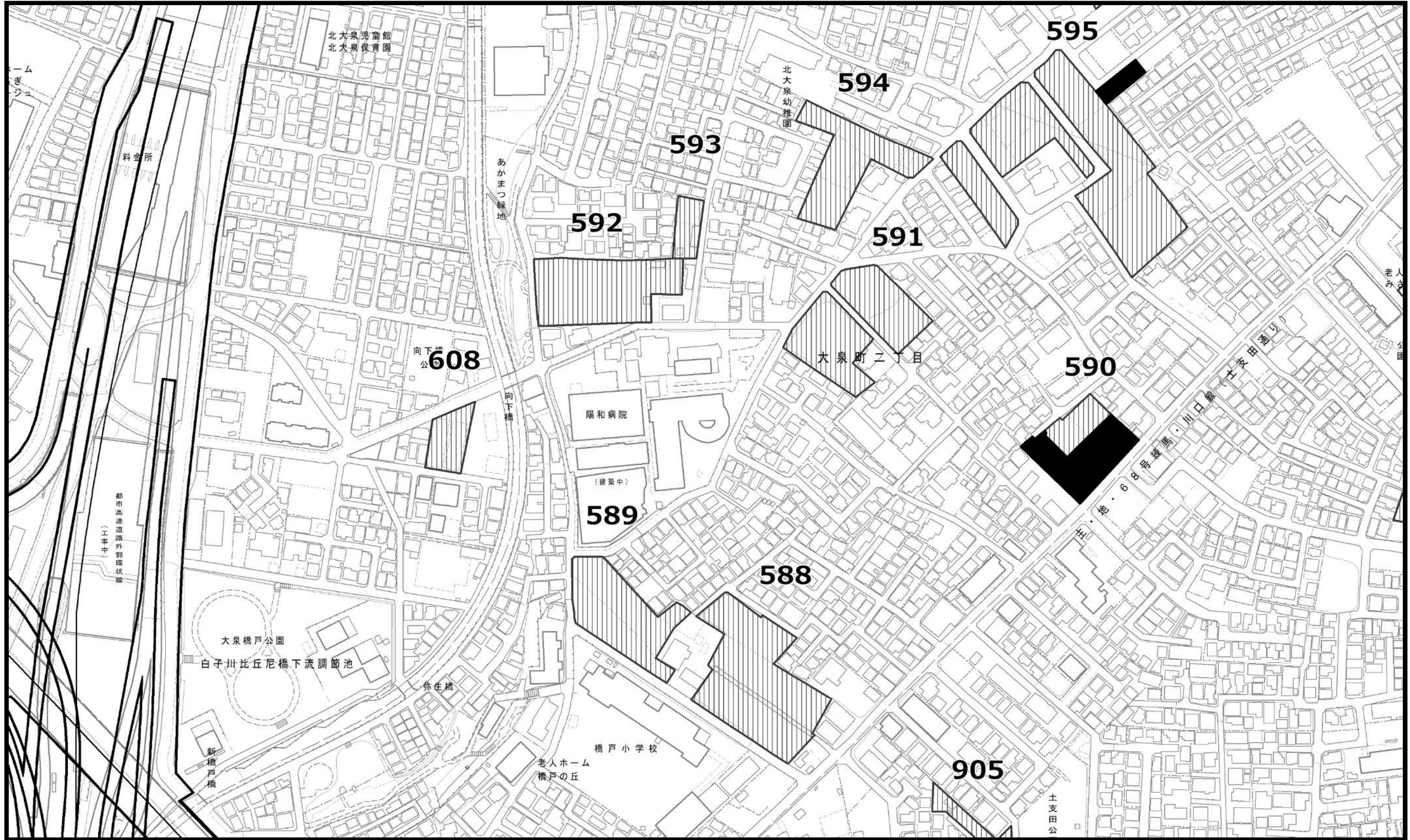
図面番号
練馬区 25/36



- 凡例
- 既指定区域 (旧法)
 - 既指定区域 (新法)
 - 今回削除のみを行う区域
 - 今回追加のみを行う区域

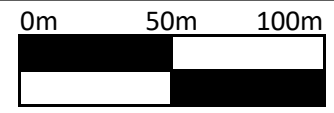
この地図は、東京都縮尺 2,500 分の1の地形図を利用して作成したものである。(承認番号) MMT 利許第 04-120 号
(承認番号) 4都市基街都第159号、令和4年8月2日 (承認番号) 4都市基交都第32号、令和4年8月1日


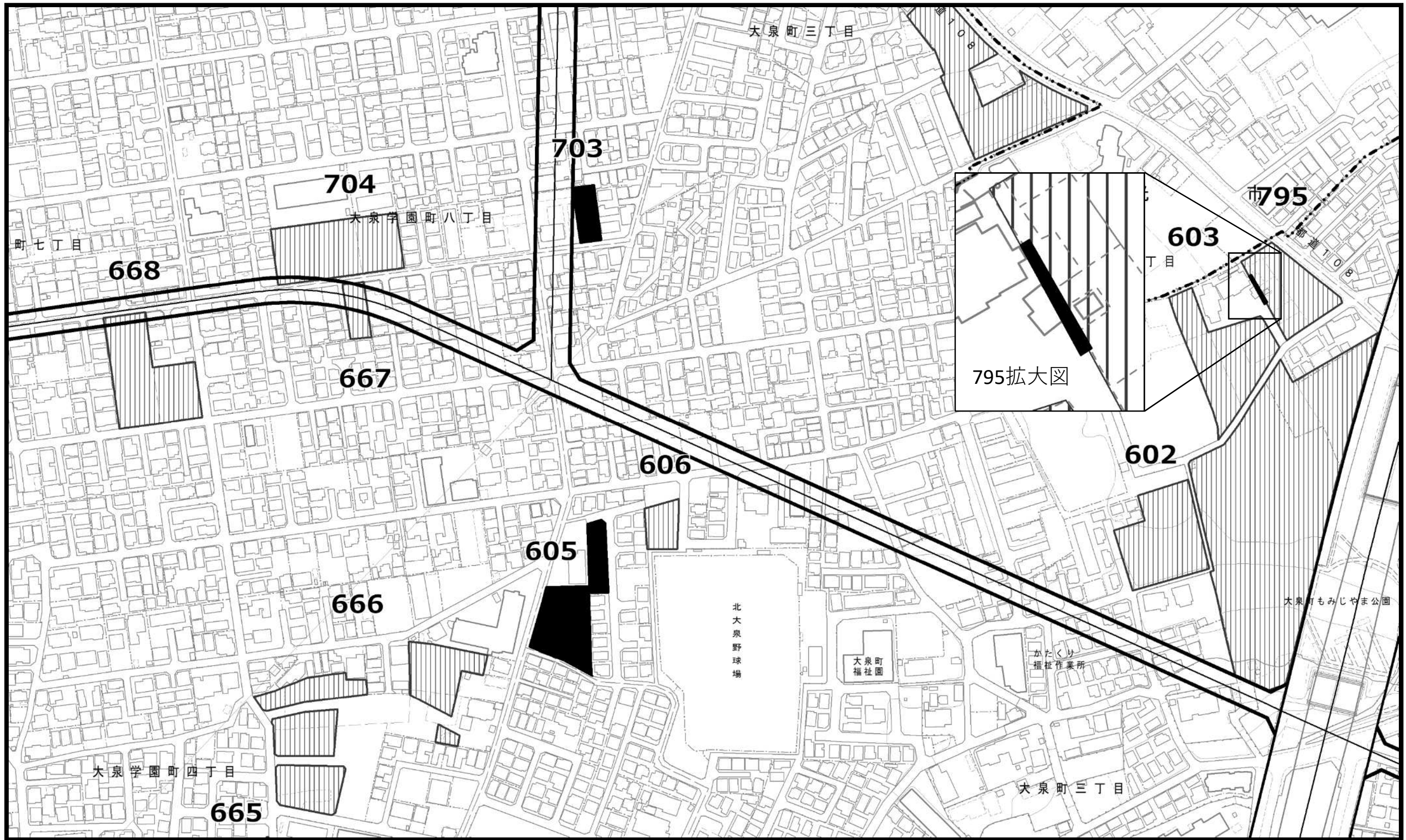




- 凡例
- 既指定区域 (旧法)
 - 既指定区域 (新法)
 - 今回削除のみを行う区域
 - 今回追加のみを行う区域

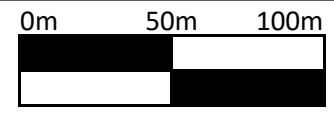
この地図は、東京都縮尺 2,500 分の1の地形図を利用して作成したものである。(承認番号) MMT 利許第 04-120 号
(承認番号) 4都市基街都第159号、令和4年8月2日 (承認番号) 4都市基交都第32号、令和4年8月1日






- 凡例
- 既指定区域 (旧法)
 - 既指定区域 (新法)
 - 今回削除のみを行う区域
 - 今回追加のみを行う区域

この地図は、東京都縮尺 2,500 分の1の地形図を利用して作成したものである。(承認番号) MMT 利許第 04-120 号
(承認番号) 4都市基街都第159号、令和4年8月2日 (承認番号) 4都市基交都第32号、令和4年8月1日



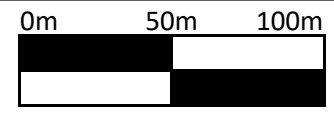
東京都計画生産緑地地区計画図（練馬区決定）

図面番号
練馬区 28/36




- 凡例
- 既指定区域 (旧法)
 - 既指定区域 (新法)
 - 今回削除のみを行う区域
 - 今回追加のみを行う区域

この地図は、東京都縮尺 2,500 分の1の地形図を利用して作成したものである。(承認番号) MMT 利許第 04-120 号
(承認番号) 4都市基街都第159号、令和4年8月2日 (承認番号) 4都市基交都第32号、令和4年8月1日



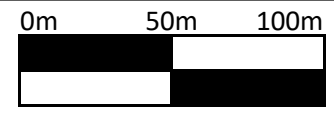
東京都市計画生産緑地地区計画図（練馬区決定）

図面番号
練馬区 29/36



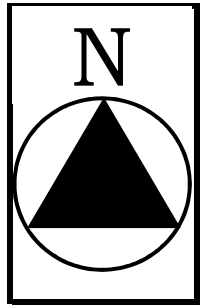
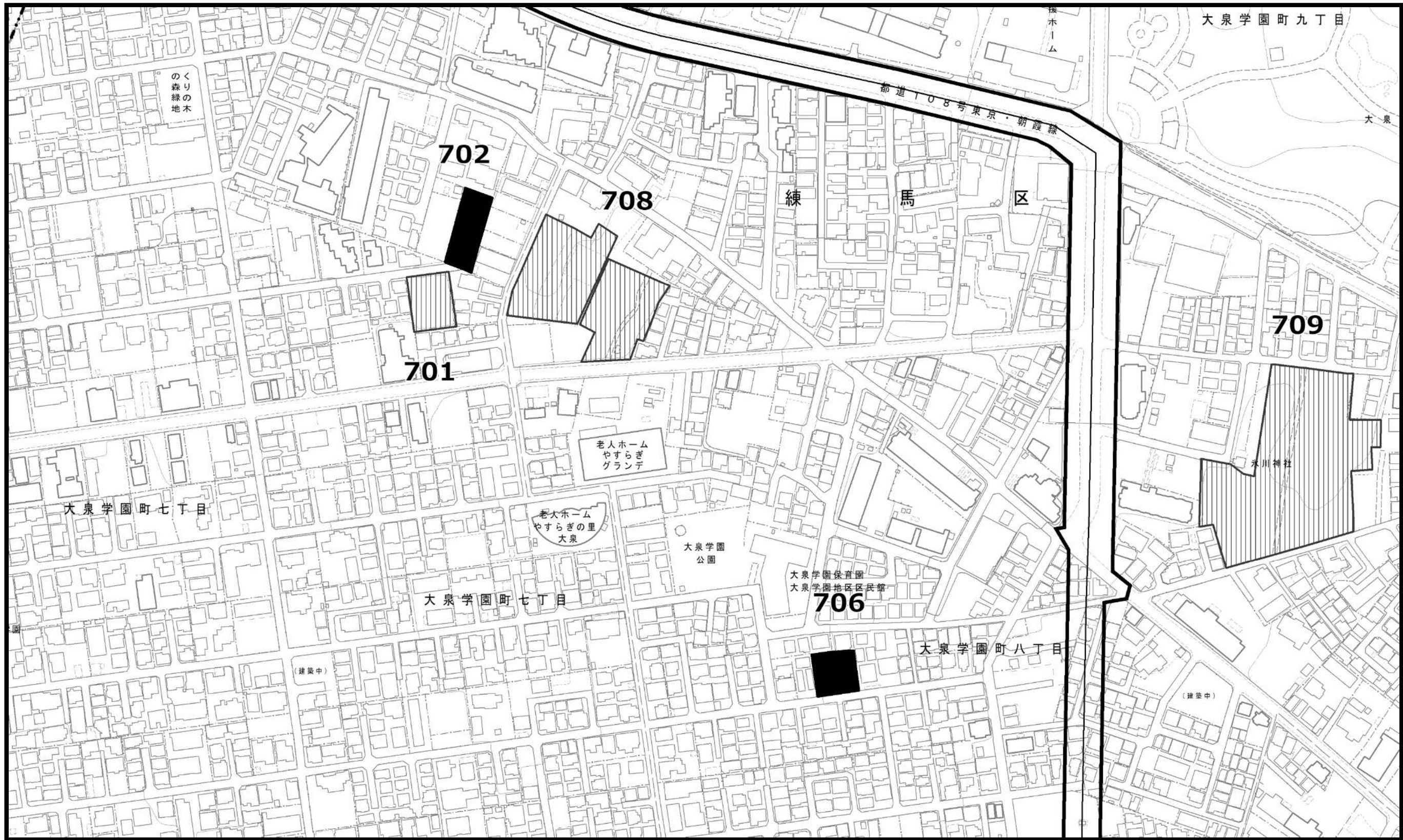
- 凡例
- 既指定区域 (旧法)
 - 既指定区域 (新法)
 - 今回削除のみを行う区域
 - 今回追加のみを行う区域

この地図は、東京都縮尺 2,500 分の1の地形図を利用して作成したものである。(承認番号) MMT 利許第 04-120 号
(承認番号) 4都市基街都第159号、令和4年8月2日 (承認番号) 4都市基交都第32号、令和4年8月1日



東京都市計画生産緑地地区計画図（練馬区決定）

図面番号
練馬区 30/36



凡例



既指定区域 (旧法)



既指定区域 (新法)



今回削除のみ
を行う区域



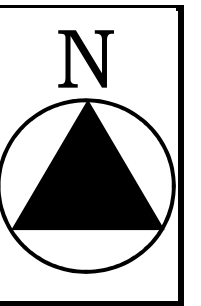
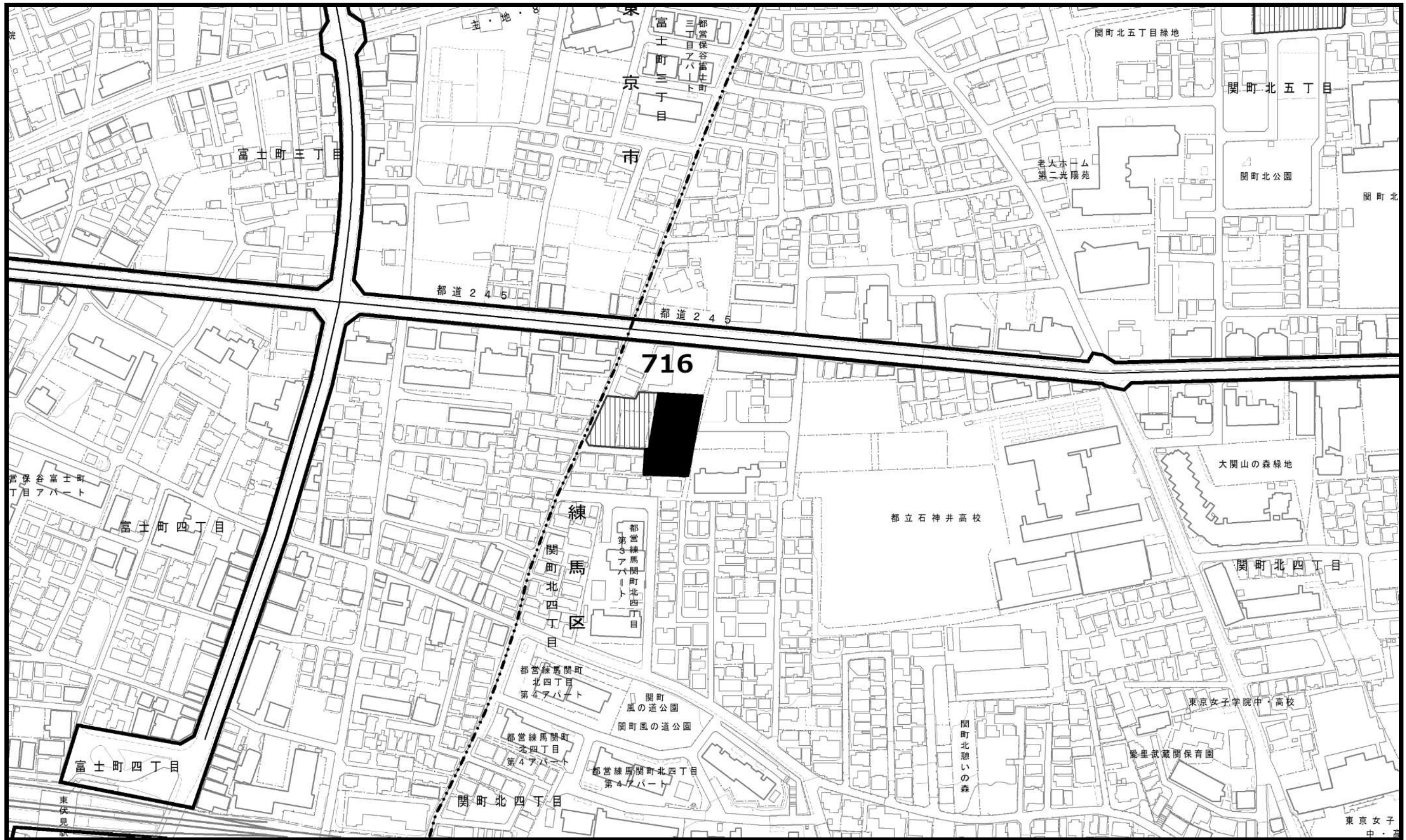
今回追加のみ
を行う区域

この地図は、東京都縮尺 2,500 分の1の地形図を利用して作成したものである。(承認番号) MMT 利許第 04-120 号
(承認番号) 4都市基街都第159号、令和4年8月2日 (承認番号) 4都市基交都第32号、令和4年8月1日




東京都計画生産緑地地区計画図（練馬区決定）

図面番号
練馬区 31/36



凡例




既指定区域
(旧法)



既指定区域
(新法)



今回削除のみ
を行う区域



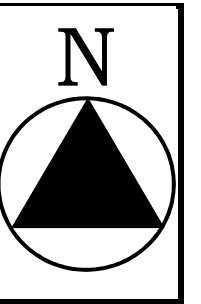
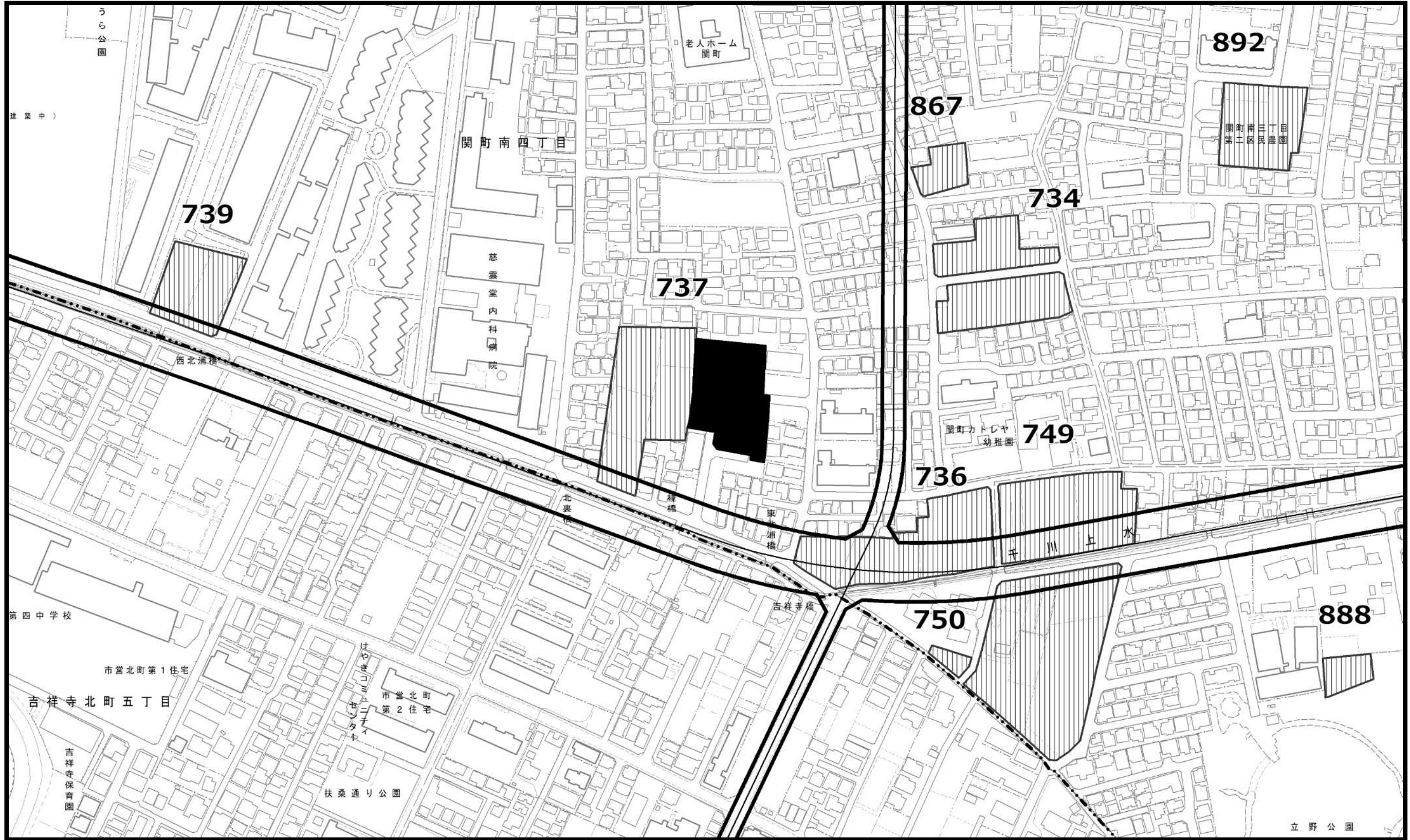
今回追加のみ
を行う区域

この地図は、東京都縮尺 2,500 分の1の地形図を利用して作成したものである。(承認番号) MMT 利許第 04-120 号
(承認番号) 4都市基街都第159号、令和4年8月2日 (承認番号) 4都市基交都第32号、令和4年8月1日



東京都計画生産緑地地区計画図（練馬区決定）

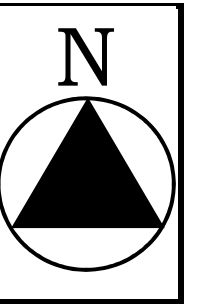
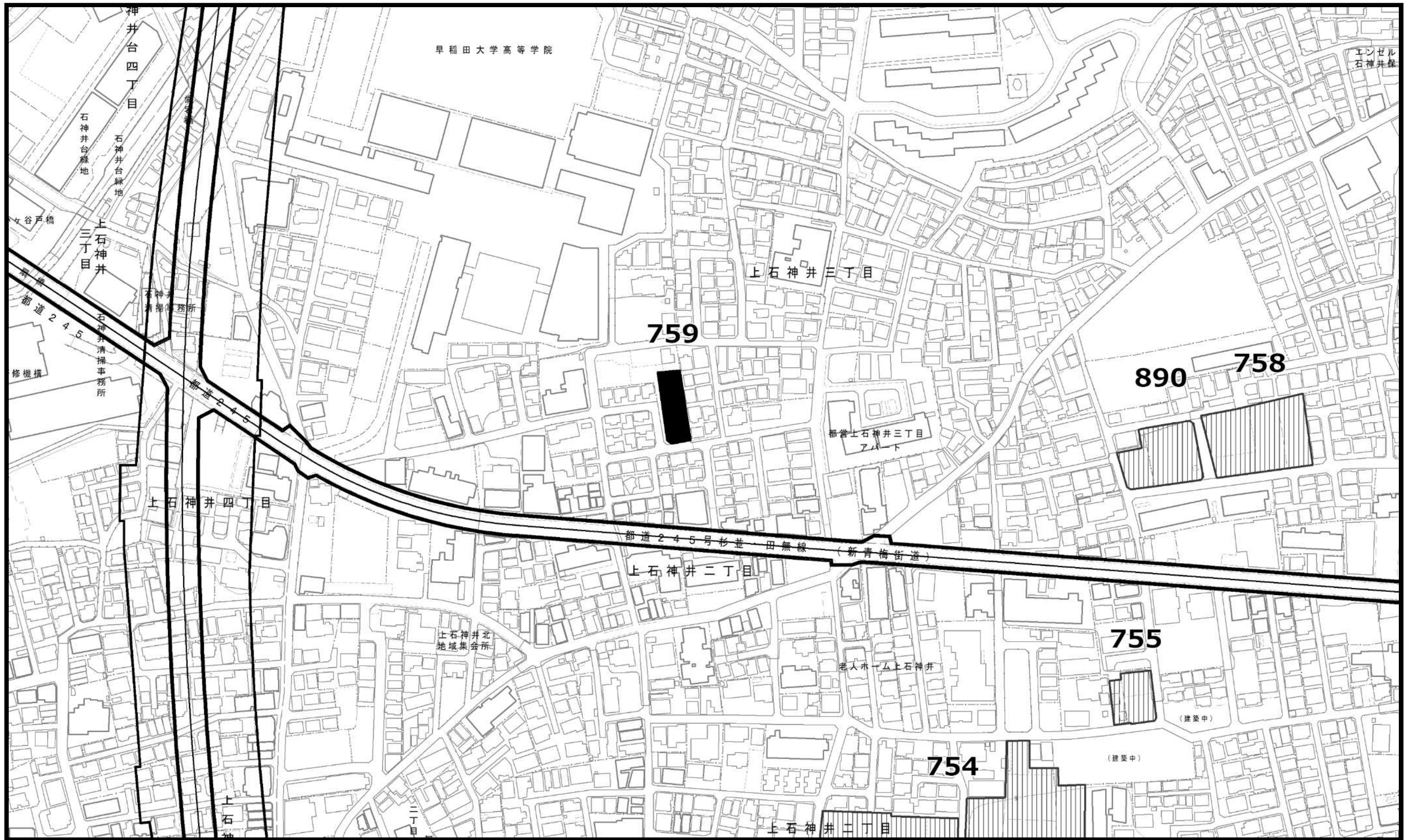
図面番号
練馬区 32/36




- 凡例
- 既指定区域 (旧法) [Pattern: Dotted]
 - 既指定区域 (新法) [Pattern: Vertical lines]
 - 今回削除のみを行う区域 [Pattern: Solid black]
 - 今回追加のみを行う区域 [Pattern: Horizontal lines]

この地図は、東京都縮尺 2,500 分の1の地形図を利用して作成したものである。(承認番号) MMT 利許第 04-120 号
(承認番号) 4都市基街都第159号、令和4年8月2日 (承認番号) 4都市基交都第32号、令和4年8月1日





凡例




既指定区域
（旧法）



既指定区域
（新法）



今回削除のみ
を行う区域




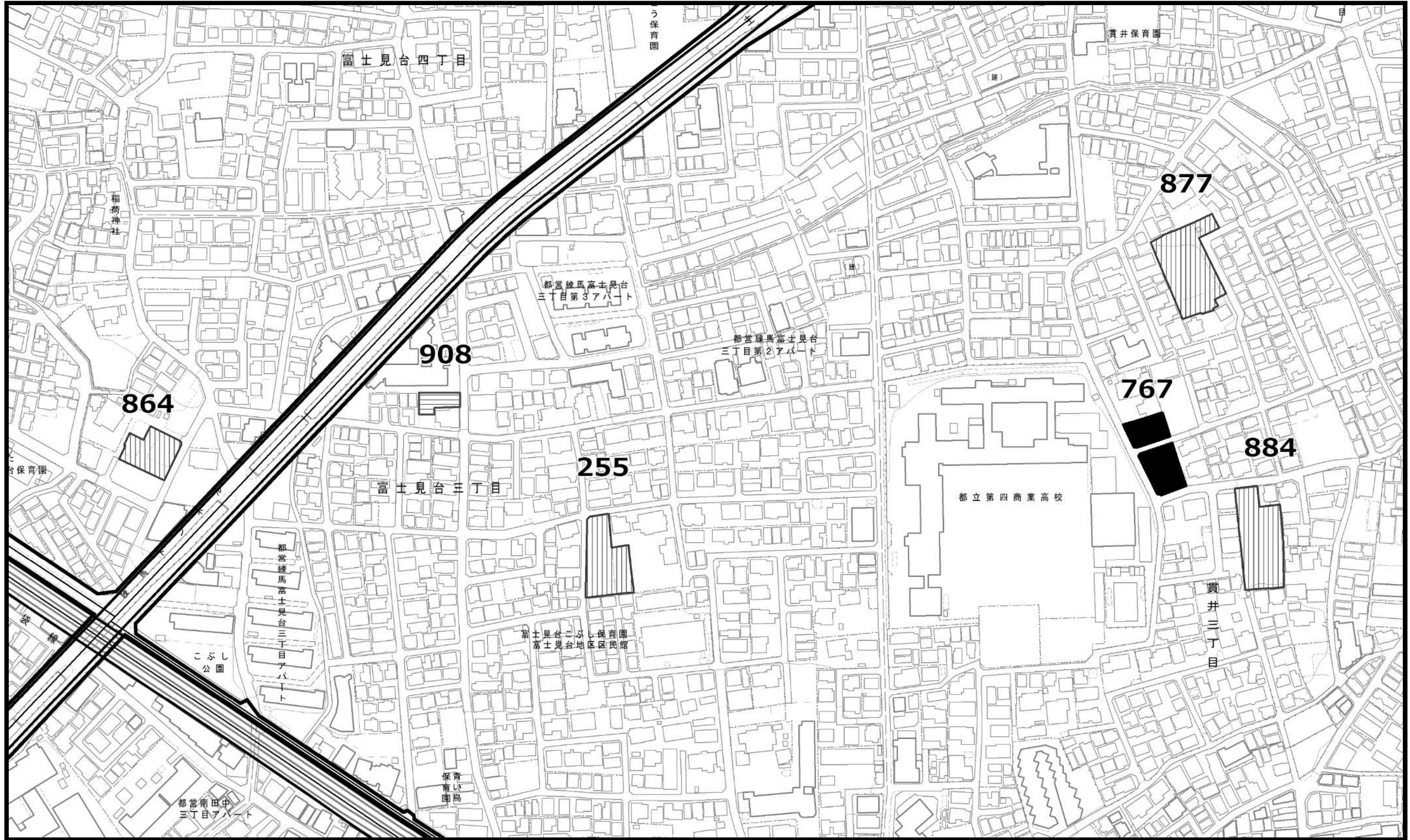
今回追加のみ
を行う区域

この地図は、東京都縮尺 2,500 分の1の地形図を利用して作成したものである。（承認番号）MMT 利許第 04-120 号
（承認番号）4都市基街都第159号、令和4年8月2日 （承認番号）4都市基交都第32号、令和4年8月1日



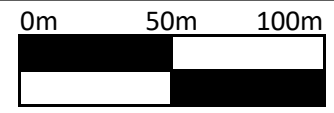
東京都市計画生産緑地地区計画図（練馬区決定）

図面番号
練馬区 34/36




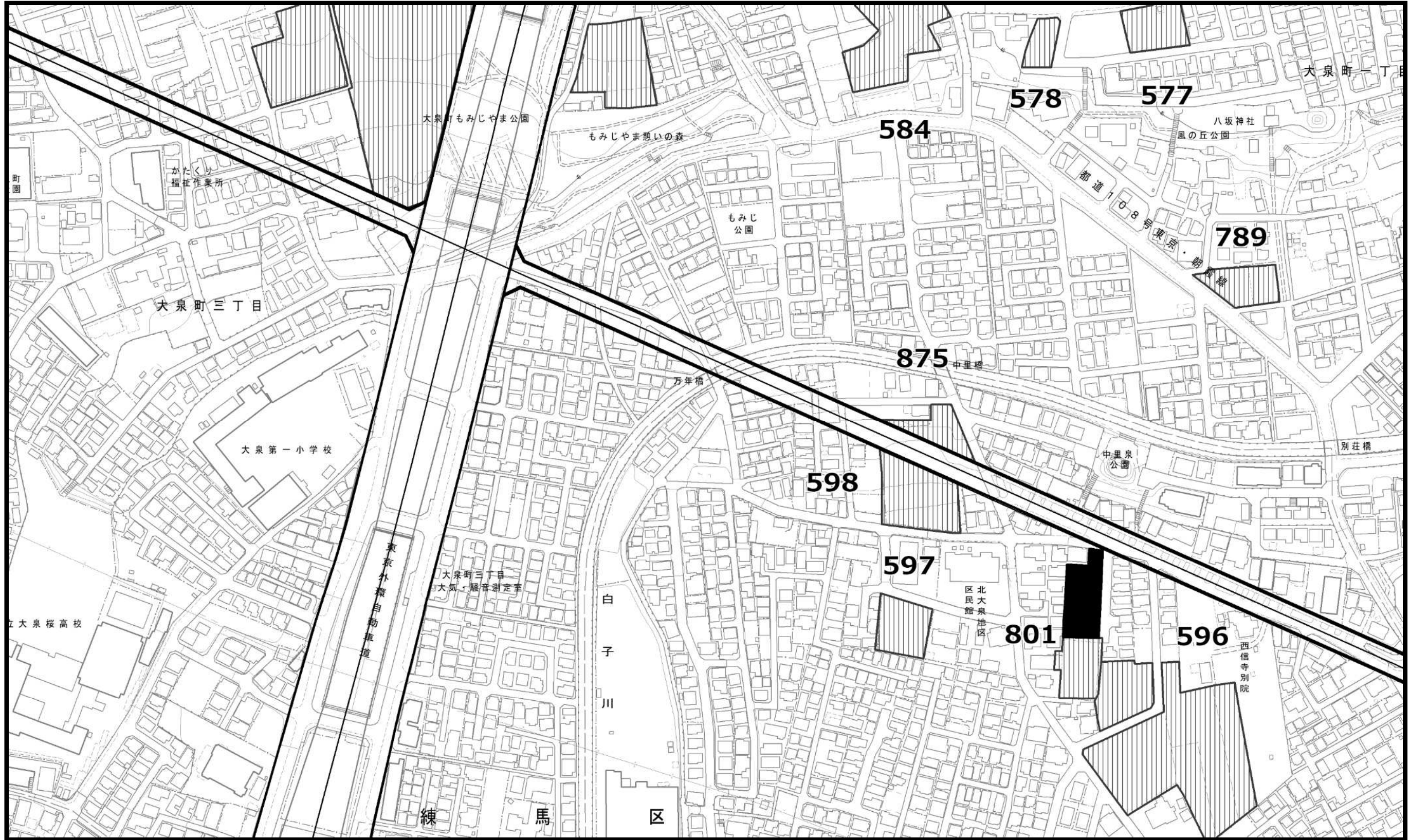
- 凡例
- 既指定区域 (旧法)
 - 既指定区域 (新法)
 - 今回削除のみを行う区域
 - 今回追加のみを行う区域

この地図は、東京都縮尺 2,500 分の1の地形図を利用して作成したものである。(承認番号) MMT 利許第 04-120 号
(承認番号) 4都市基街都第159号、令和4年8月2日 (承認番号) 4都市基交都第32号、令和4年8月1日



東京都市計画生産緑地地区計画図（練馬区決定）

図面番号
練馬区 35/36



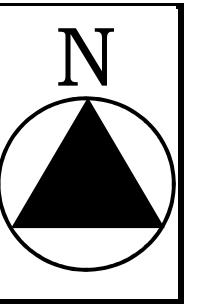
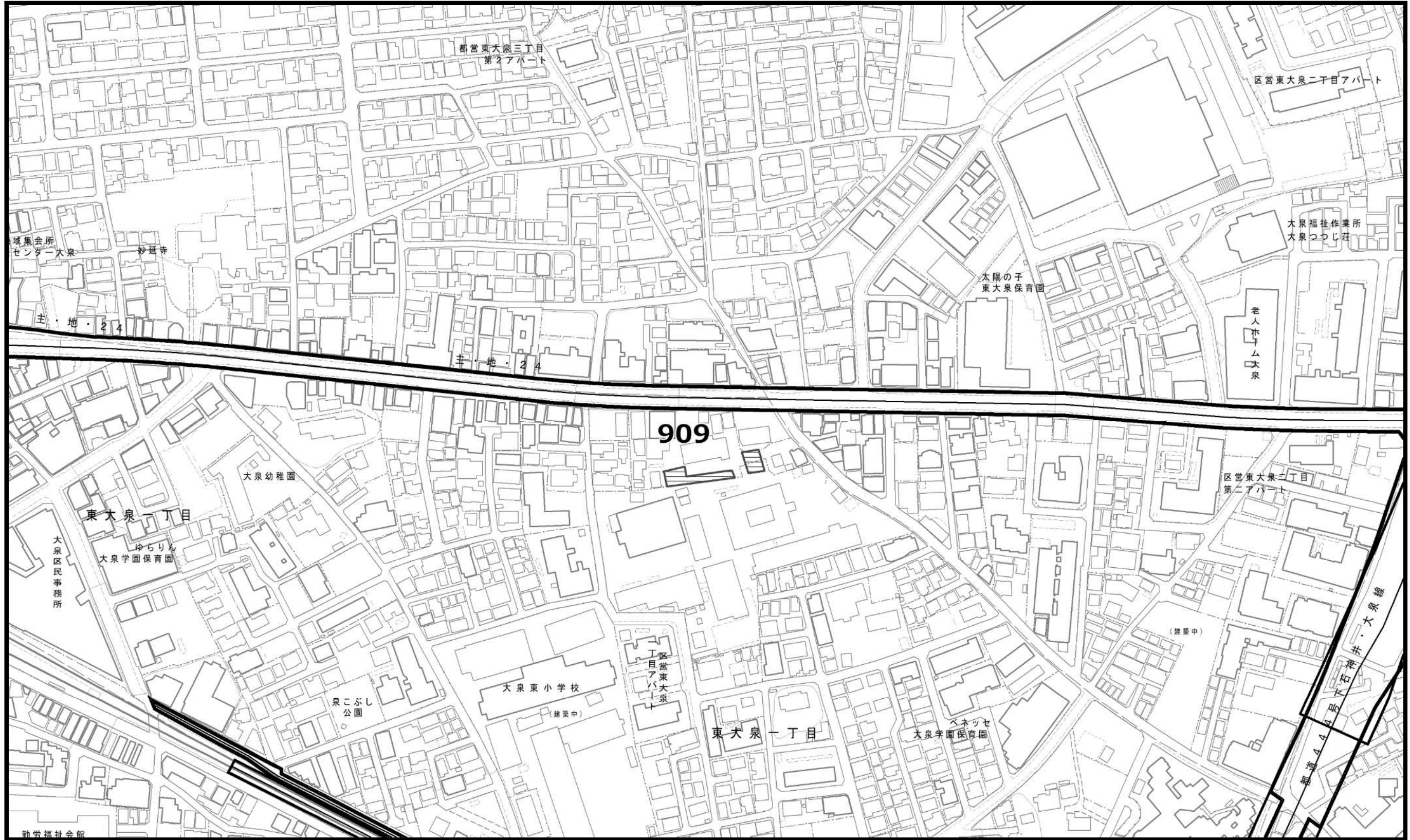
- 凡例
- 既指定区域 (旧法)
 - 既指定区域 (新法)
 - 今回削除のみを行う区域
 - 今回追加のみを行う区域

この地図は、東京都縮尺 2,500 分の1の地形図を利用して作成したものである。(承認番号) MMT 利許第 04-120 号
(承認番号) 4都市基街都第159号、令和4年8月2日 (承認番号) 4都市基交都第32号、令和4年8月1日



東京都市計画生産緑地地区計画図（練馬区決定）

図面番号
練馬区 36/36



- 凡例
- 既指定区域 (旧法)
 - 既指定区域 (新法)
 - 今回削除のみを行う区域
 - 今回追加のみを行う区域

この地図は、東京都縮尺 2,500 分の1の地形図を利用して作成したものである。(承認番号) MMT 利許第 04-120 号
(承認番号) 4都市基街都第159号、令和4年8月2日 (承認番号) 4都市基交都第32号、令和4年8月1日

