
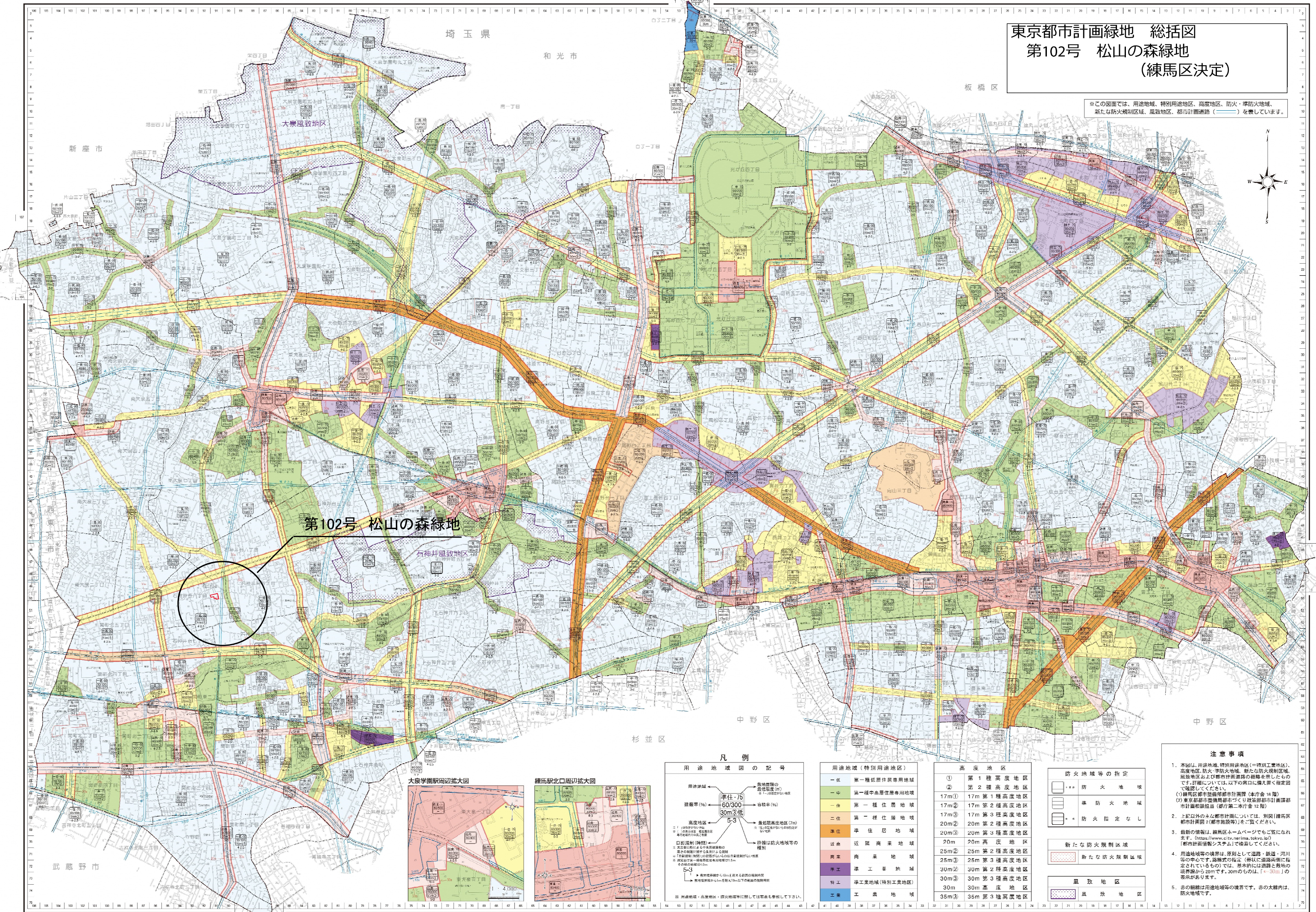


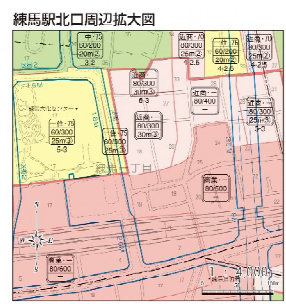
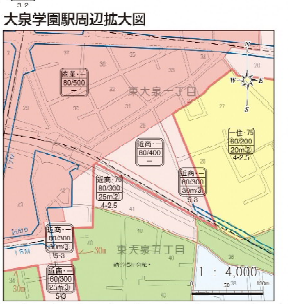
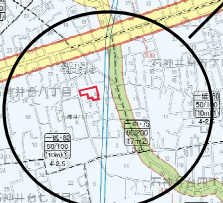
# 東京都市計画緑地 総括図

## 第102号 松山の森緑地 (練馬区決定)

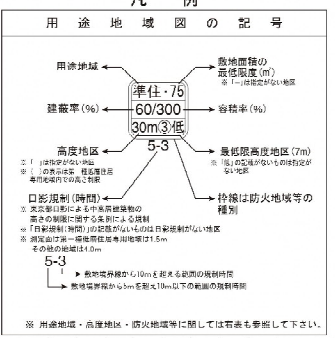
※この図面では、用途地域、特別用途地区、高度地区、防火・準防火地域、新たな防火規制区域、風致地区、都市計画道路（）を養っています。



### 第102号 松山の森緑地



### 凡例



用途地域(特別用途地区)	
一低	第一種低層住居専用地域
一中	第一種中高層住居専用地域
一住	第一種住居地域
二住	第二種住居地域
準住	準住居地域
近商	近隣商業地域
商業	商業地域
準工	準工業地域(特別工業地区)
工業	工業地域

高度地区	
①	第1種高度地区
②	第2種高度地区
17m①	17m第1種高度地区
17m②	17m第2種高度地区
17m③	17m第3種高度地区
20m①	20m第2種高度地区
20m②	20m第3種高度地区
20m	20m高度地区
25m①	25m第2種高度地区
25m②	25m第3種高度地区
30m①	30m第2種高度地区
30m②	30m第3種高度地区
30m	30m高度地区
35m①	35m第3種高度地区

防火地域等の指定	
	防火地域
	準防火地域
	防火指定なし

新たな防火規制区域	
	新たな防火規制区域

風致地区	
	風致地区

- ### 注意事項
- 本図は、用途地域、特別用途地区(=特別工業地区)、高度地区、防火・準防火地域、新たな防火規制区域、風致地区および都市計画道路の概略を示したものです。詳細については、以下の窓口にご覧いただくか、お問い合わせください。  
(1)練馬区都市整備部都市計画課(本庁舎18階)  
(2)東京都都市整備部都市計画課(東京都都市計画課12階)
  - 上記以外の主な都市計画については、別開「練馬区都市計画図」(都市施設等)をご覧ください。
  - 最新の情報は、練馬区ホームページでもご覧いただけます。  
(<https://www.city.nerima.tokyo.jp/>)  
「都市計画情報システム」で検索してください。
  - 用途地域等の境界は、原則として道路・鉄道・河川等の中心線です。路幅等の指定(特例に道路幅員に指定されているもの)では、基本線には道路と土地の境界線から20mです。30mのものは、「30m」の表示があります。
  - 赤の太線は用途地域等の境界です。赤の太線内は、防火地域です。