

# 東京都市計画用途地域

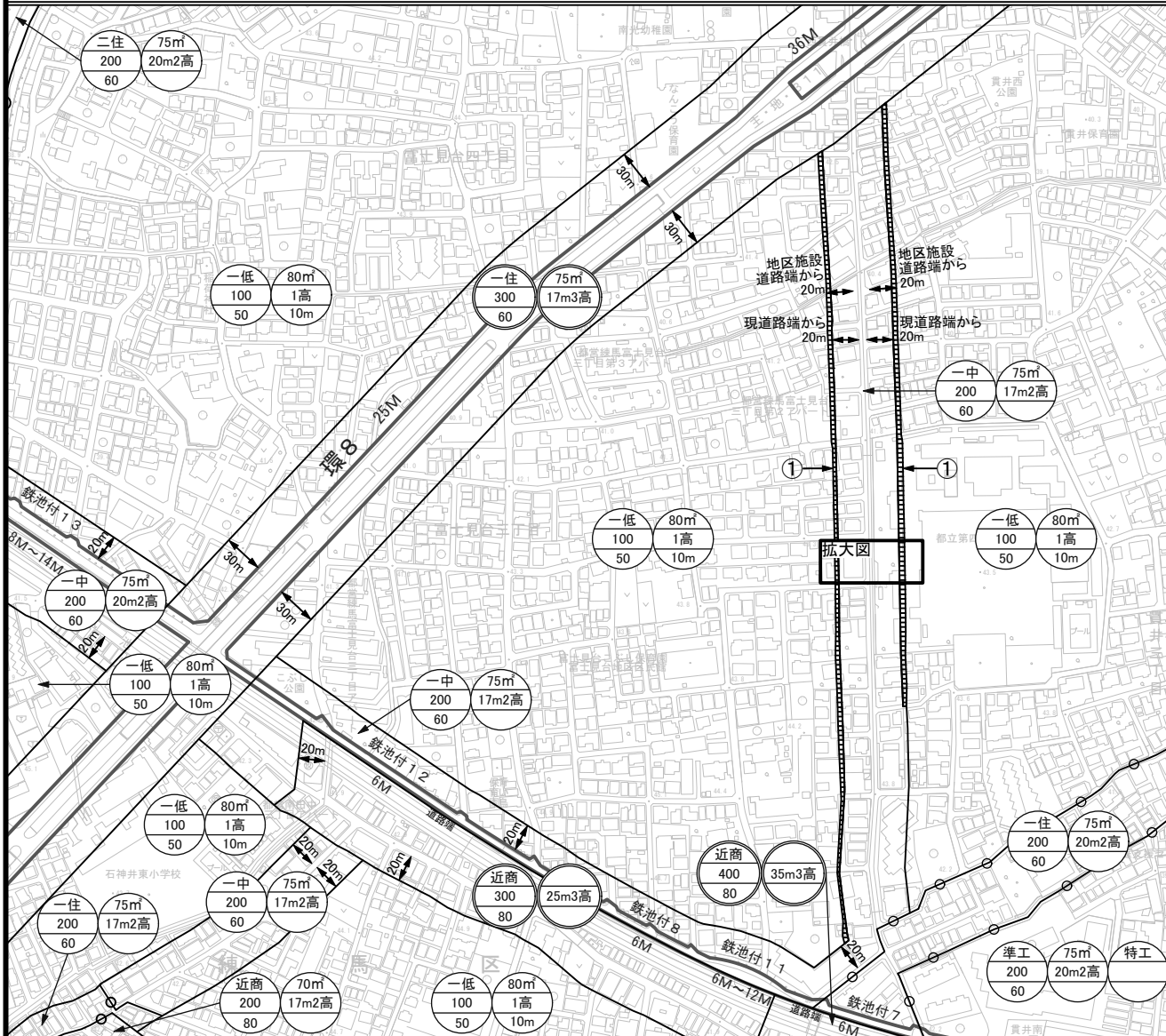
# 計画図

〔東京都決定〕

〔参考〕 東京都市計画高度地区

計画図

〔練馬区決定〕



## 凡例

番号	東京都決定				練馬区決定			面積	
	用途地域	建蔽率 (%)	容積率 (%)	高さの限度	敷地面積の最低限度	高度地区	防火地域準防火地域		特別用途地区
①	一低 ↓ 一中	50 ↓ 60	100 ↓ 200	10m ↓ -	80㎡ ↓ 75㎡	1高 ↓ 17m2高	準防火 ↓ 準防火	- ↓ -	約0.3ha

一低  
100  
50

上段: 用途地域  
中段: 容積率 (%)  
下段: 建蔽率 (%)

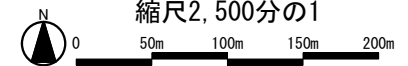
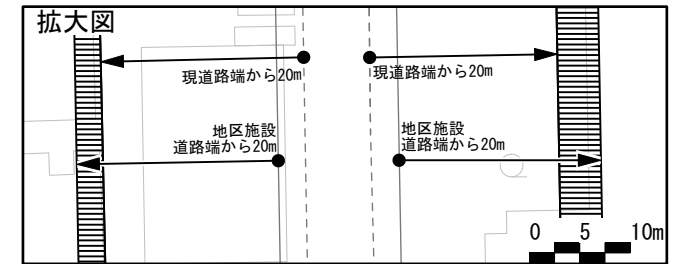
75m  
1高  
10m

上段: 敷地面積の最低限度  
中段: 高度地区  
下段: 高さの最高限度

特工

上段: 特別用途地区(特別工業地区)  
丸: 準防火地域  
二重丸: 防火地域

○ 道路中心



この地図は、東京都縮尺2,500分の1地形図を利用して作成したものである。無断複製を禁ずる。  
 (承認番号) MMT利許第04-120号、令和4年5月2日 (承認番号) 4都市基街都第23号、令和4年4月19日