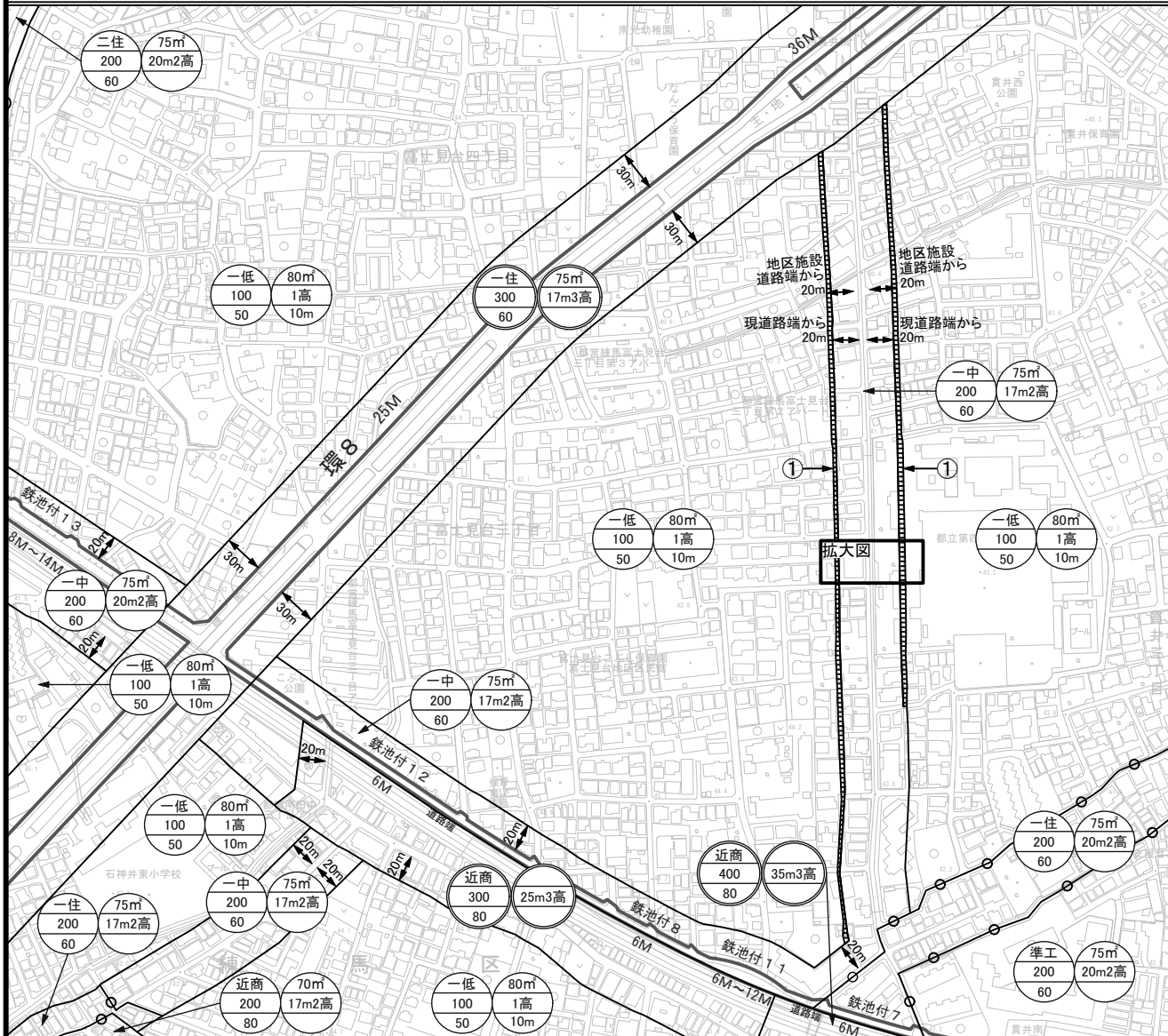


東京都市計画高度地区

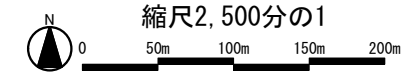
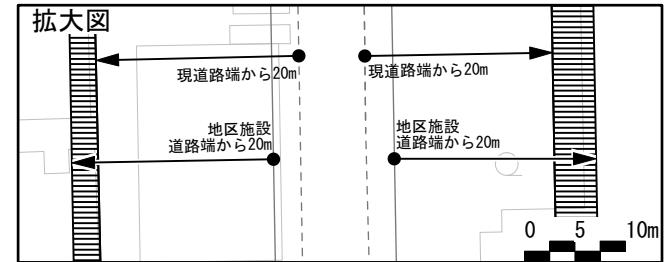
計画図

〔練馬区決定〕



凡例

番号	高度地区	面積
	1高 ↓ 17m2高	約0.3ha
	上段: 用途地域 中段: 容積率(%) 下段: 建蔽率(%)	
丸: 準防火地域 二重丸: 防火地域		上段: 敷地面積の最低限度 中段: 高度地区 下段: 高さの最高限度
		道路中心



この地図は、東京都縮尺2,500分の1地形図を利用して作成したものである。無断複製を禁ずる。
 (承認番号) MMT利許第04-120号、令和4年5月2日 (承認番号) 4都市基街都第23号、令和4年4月19日