

東京都市計画道路
 区画街路都市高速鉄道西武鉄道新宿線付属街路第5号線～第9号線

計画図 1

[練馬区決定]

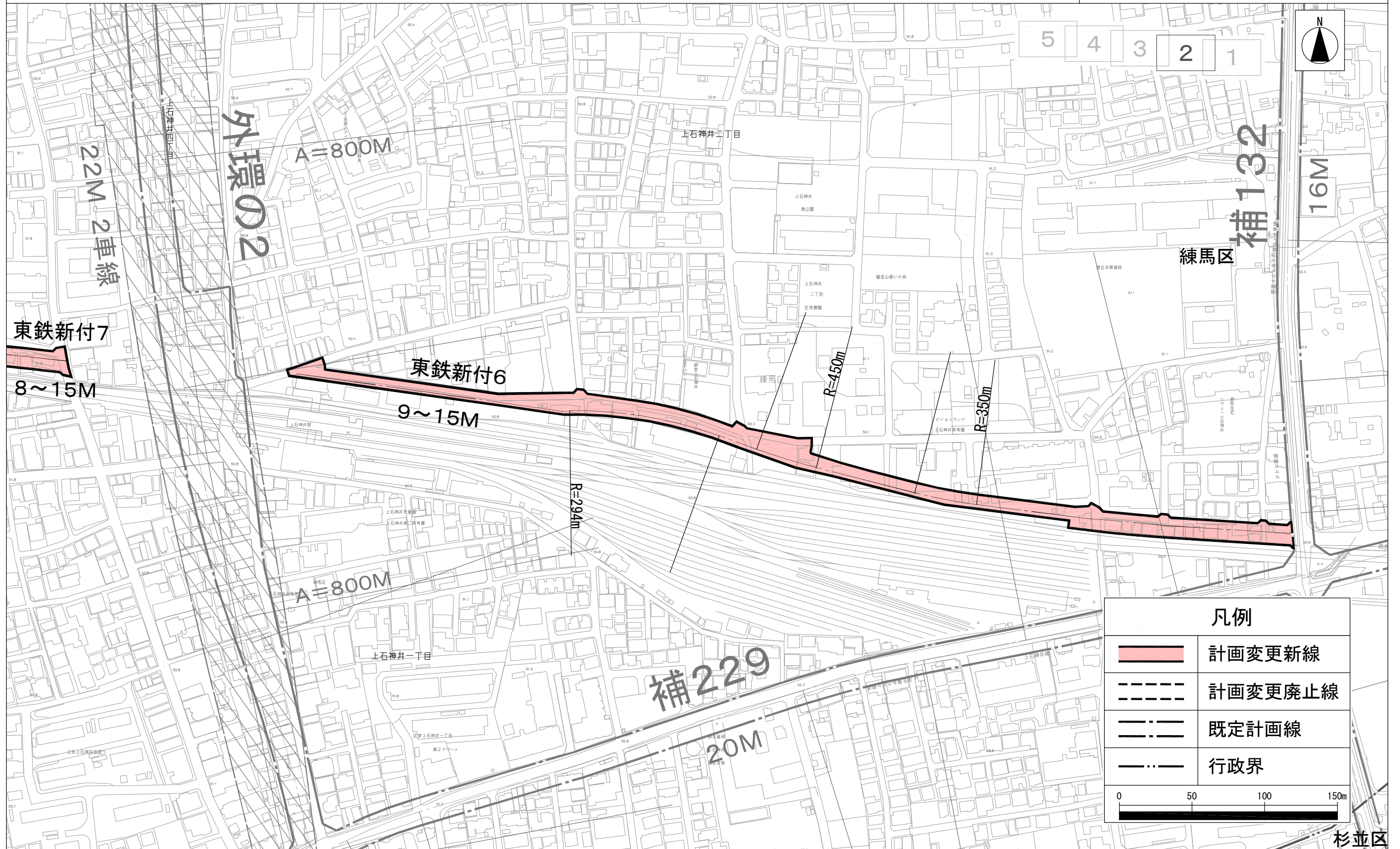


この地図は、東京都知事の承認を受けて、東京都縮尺2,500分の1地形図を利用して作成したものである。
 (承認番号) 31都市基交審第1号 (承認番号) 31都市基街都第95号 令和元年7月25日

東京都市計画道路
区画街路都市高速鉄道西武鉄道新宿線付属街路第5号線～第9号線

計画図2

[練馬区決定]

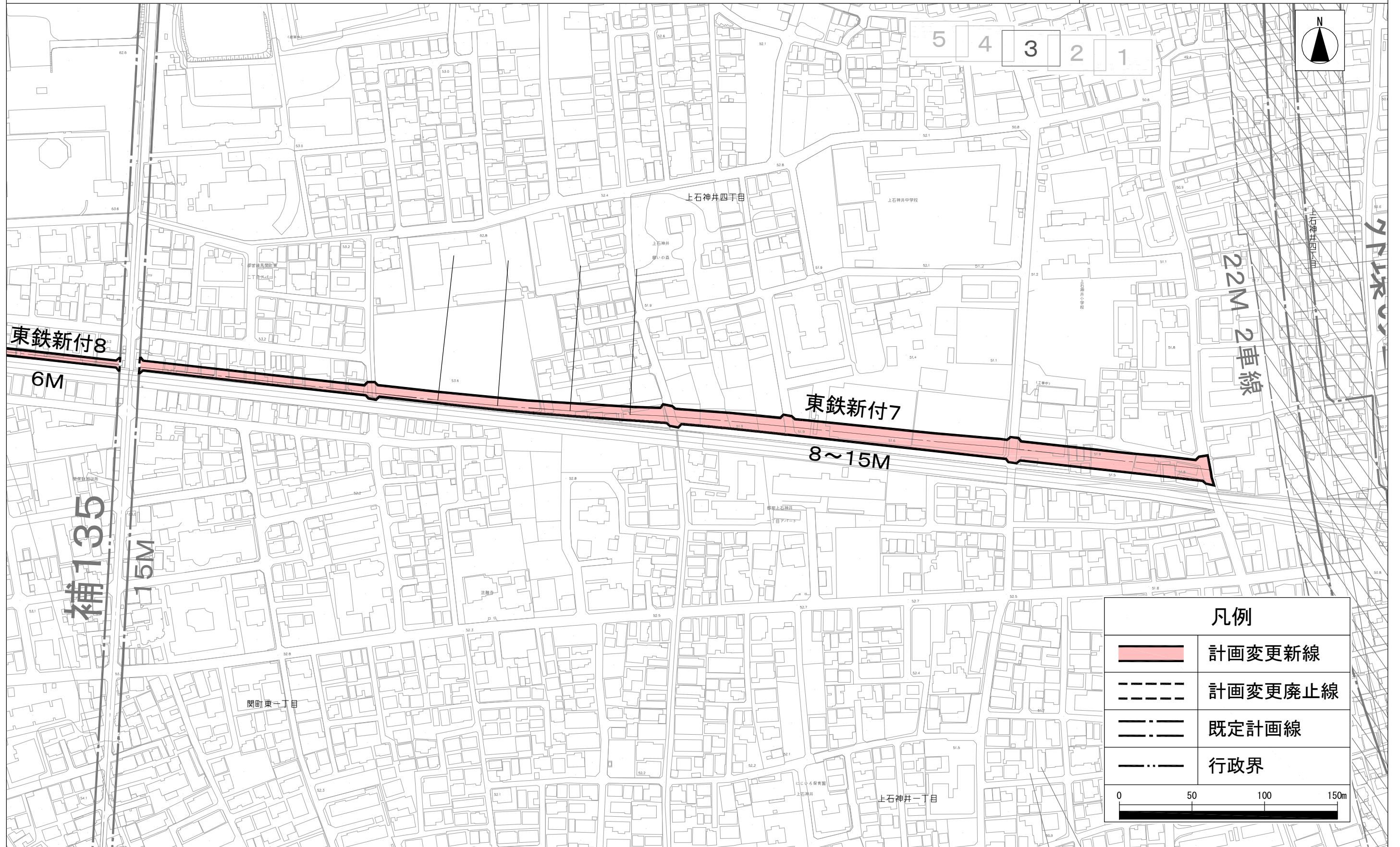


この地図は、東京都知事の承認を受けて、東京都縮尺2,500分の1地形図を利用して作成したものである。
(承認番号) 31都市基交審第1号 (承認番号) 31都市基街都第95号 令和元年7月25日

東京都市計画道路
区画街路都市高速鉄道西武鉄道新宿線付属街路第5号線～第9号線

計画図3

[練馬区決定]



この地図は、東京都知事の承認を受けて、東京都縮尺2,500分の1地形図を利用して作成したものである。
(承認番号) 31都市基交審第1号 (承認番号) 31都市基街都第95号 令和元年7月25日

東京都市計画道路

区画街路都市高速鉄道西武鉄道新宿線付属街路第5号線～第9号線

計画図4

[練馬区決定]

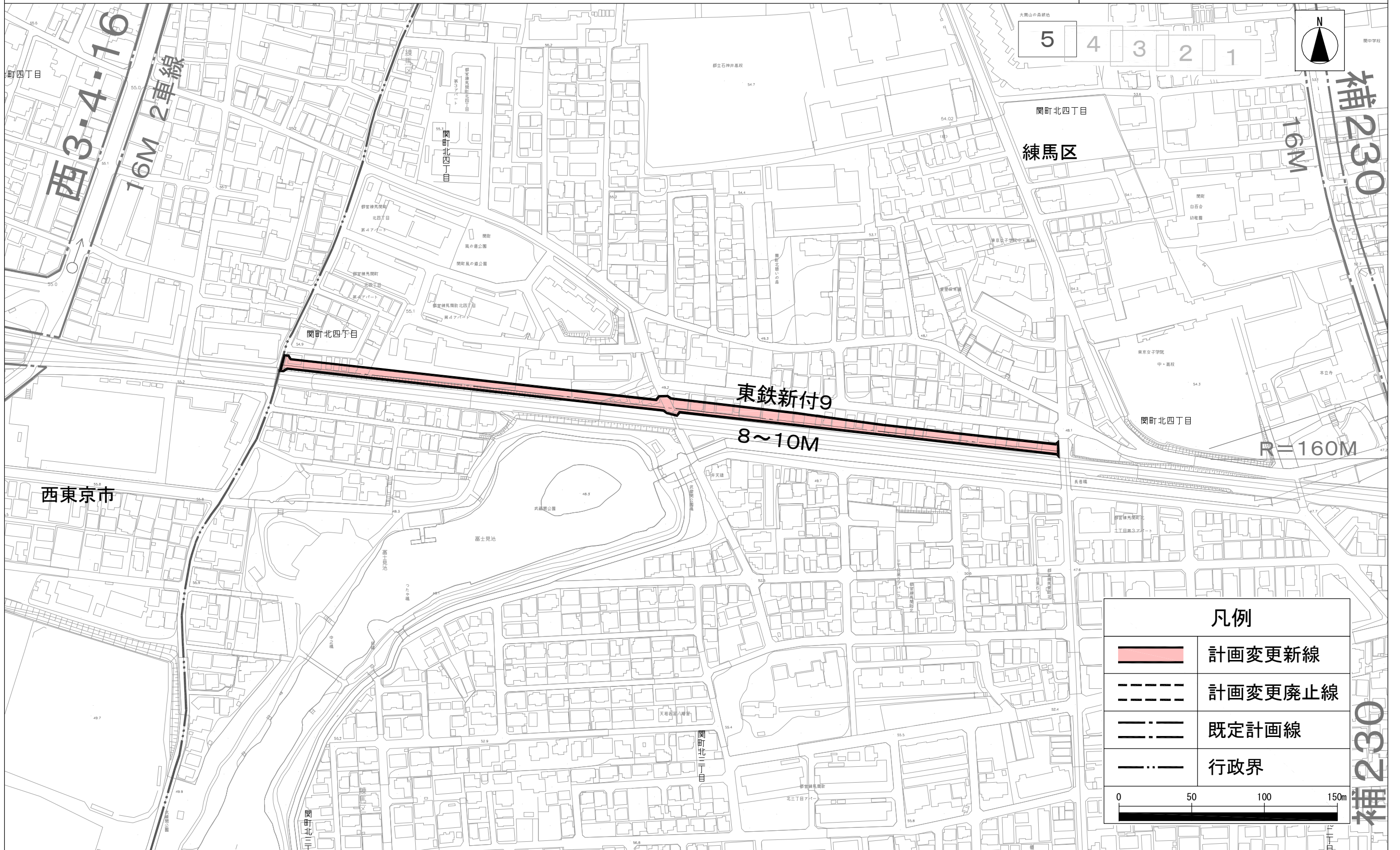


この地図は、東京都知事の承認を受けて、東京都縮尺2,500分の1地形図を利用して作成したものである。
 (承認番号) 31都市基交審第1号 (承認番号) 31都市基街都第95号 令和元年7月25日

東京都市計画道路
 区画街路都市高速鉄道西武鉄道新宿線付属街路第5号線～第9号線

計画図 5

[練馬区決定]



この地図は、東京都知事の承認を受けて、東京都縮尺2,500分の1地形図を利用して作成したものである。
 (承認番号) 31都市基交審第1号 (承認番号) 31都市基街都第95号 令和元年7月25日