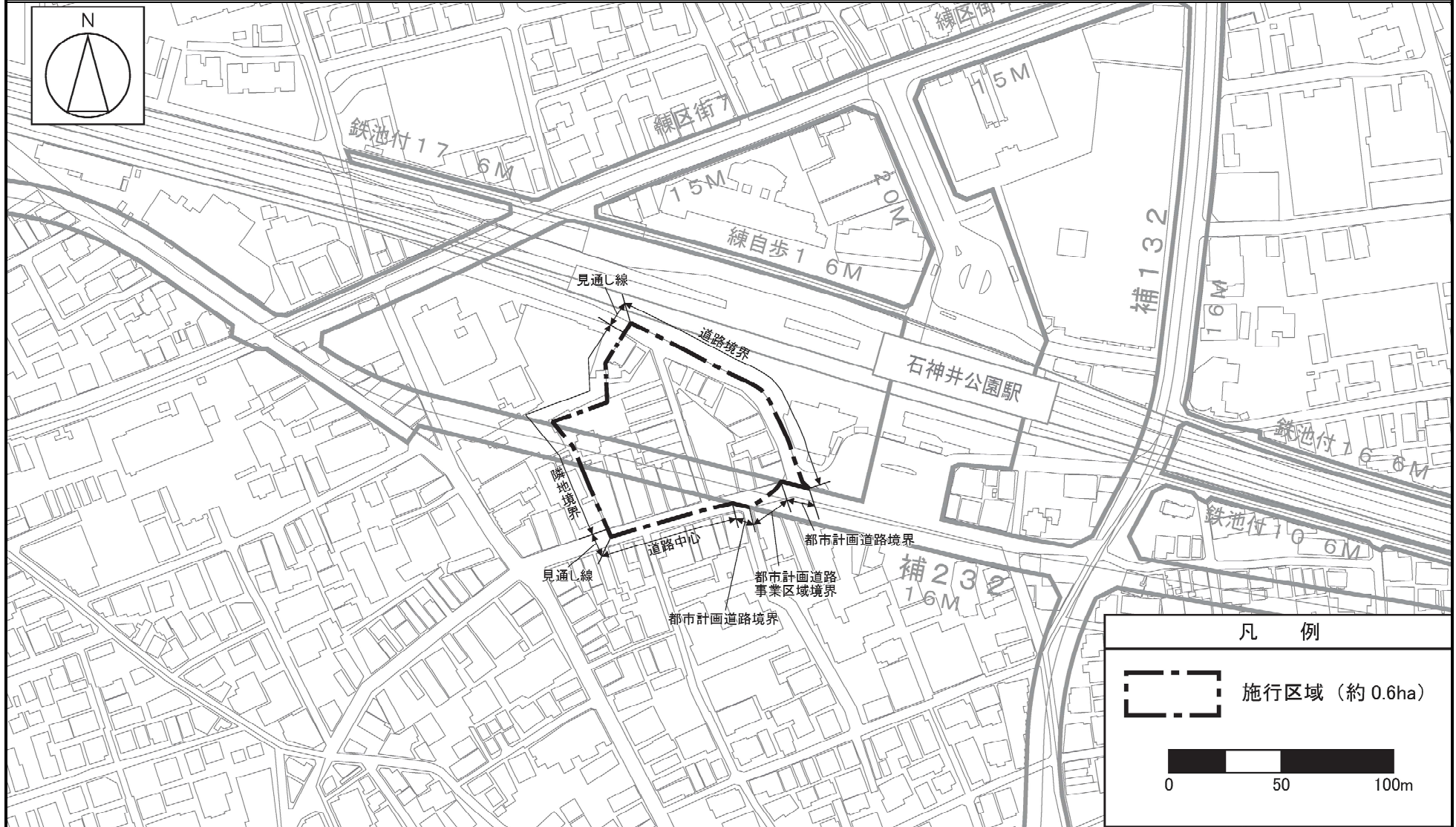


東京都市計画第一種市街地再開発事業

石神井公園駅南口西地区第一種市街地再開発事業 計画図1 (施行区域図)

[練馬区決定]



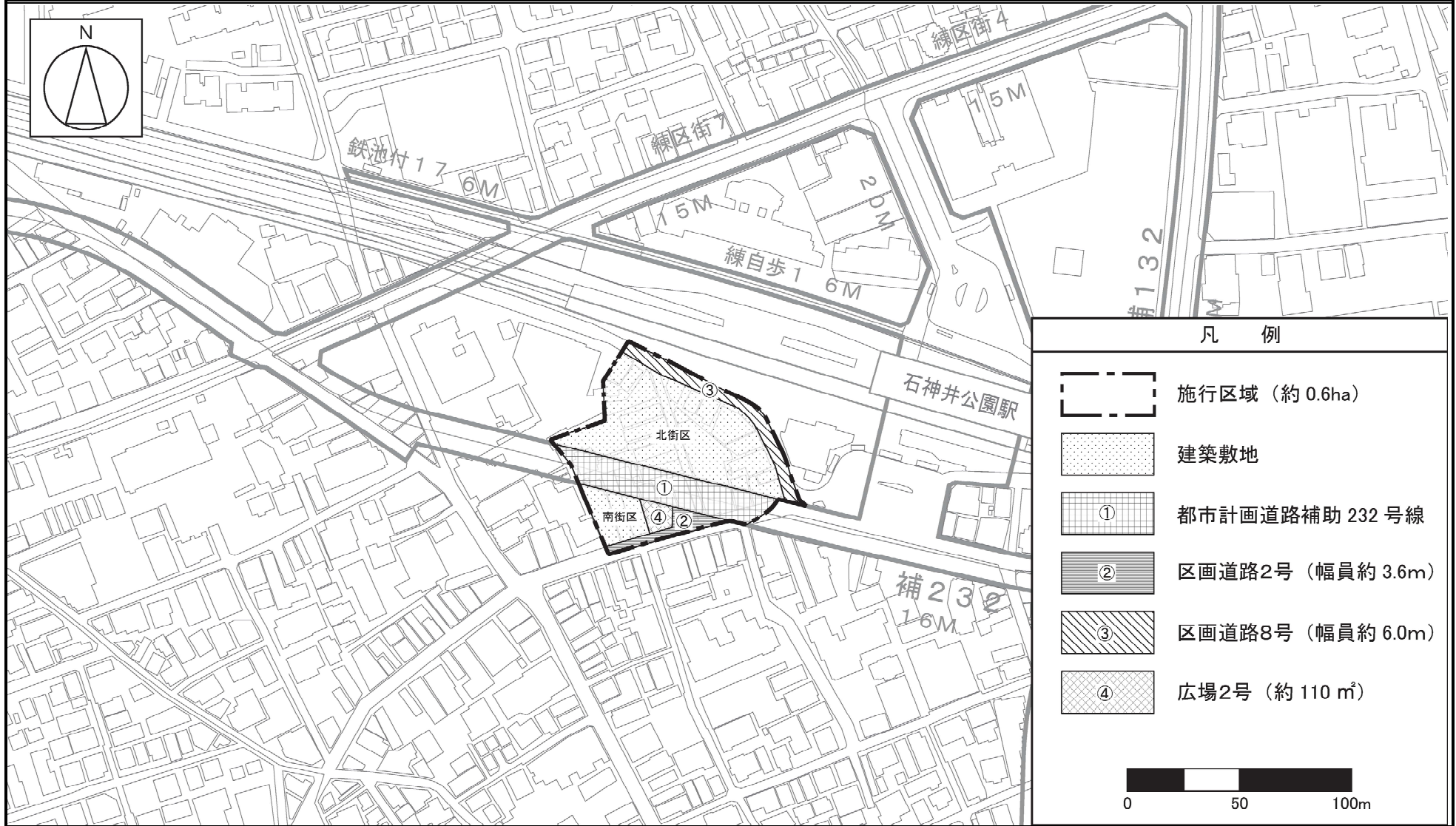
この地図は、東京都知事の承認を受けて、東京都縮尺2,500分の1地形図を使用して作成したものである。無断複製を禁ずる。

(承認番号) 2都市基交著第1号、令和2年4月1日 (承認番号) 2都市基交都第2号、令和2年4月16日 (承認番号) 2都市基街都第8号、令和2年4月17日

東京都市計画第一種市街地再開発事業

石神井公園駅南口西地区第一種市街地再開発事業 計画図2 (公共施設の配置および街区の配置図)

[練馬区決定]



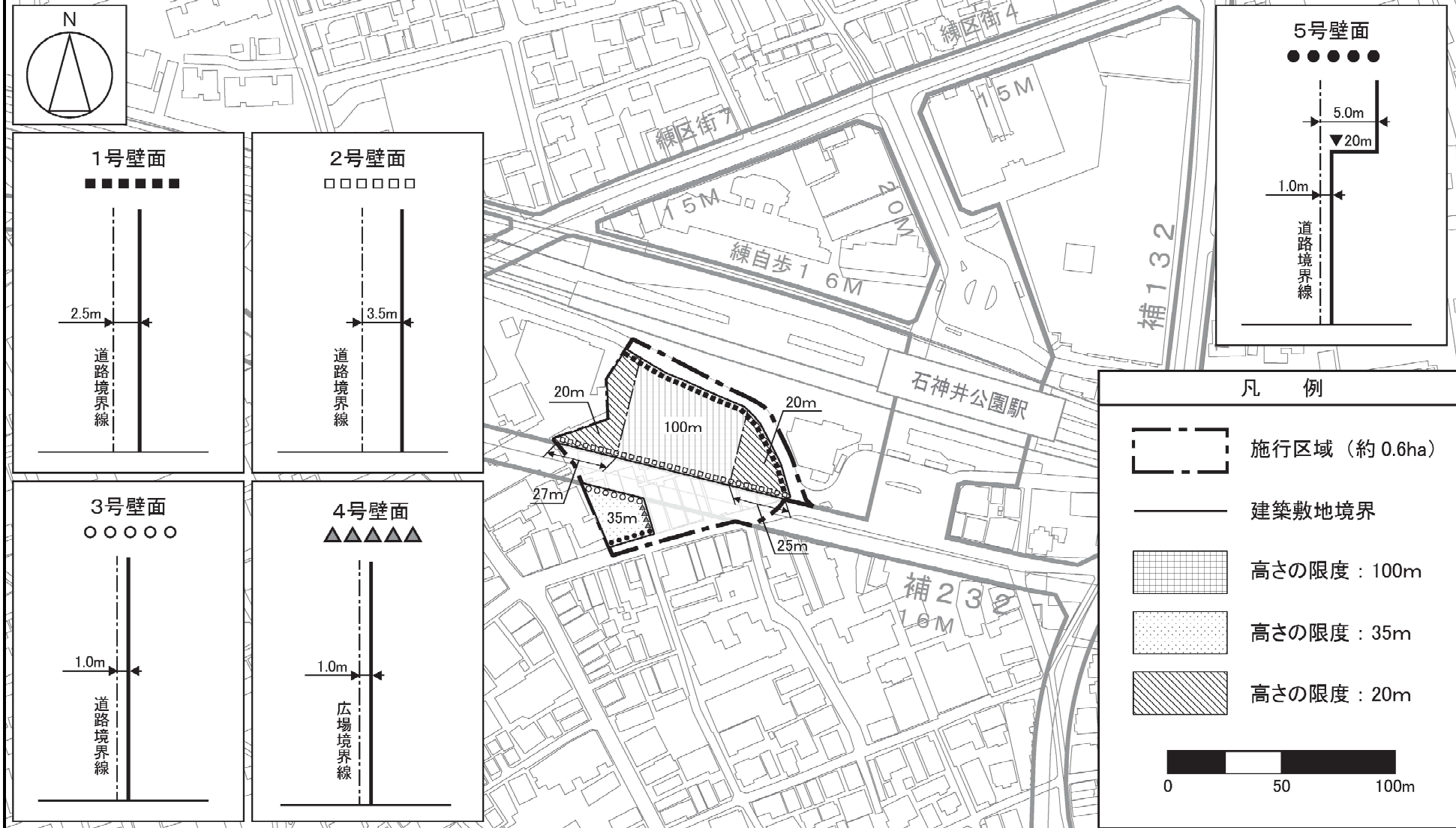
この地図は、東京都知事の承認を受けて、東京都縮尺 2,500 分の 1 地形図を使用して作成したものである。無断複製を禁ずる。

(承認番号) 2 都市基交著第 1 号、令和 2 年 4 月 1 日 (承認番号) 2 都市基交都第 2 号、令和 2 年 4 月 16 日 (承認番号) 2 都市基街都第 8 号、令和 2 年 4 月 17 日

東京都市計画第一種市街地再開発事業

石神井公園駅南口西地区第一種市街地再開発事業 計画図3 (建築物の高さの限度および壁面の位置の制限)

[練馬区決定]



この地図は、東京都知事の承認を受けて、東京都縮尺 2,500 分の 1 地形図を使用して作成したものである。無断複製を禁ずる。

(承認番号) 2 都市基交著第 1 号、令和 2 年 4 月 1 日 (承認番号) 2 都市基交都第 2 号、令和 2 年 4 月 16 日 (承認番号) 2 都市基街都第 8 号、令和 2 年 4 月 17 日