

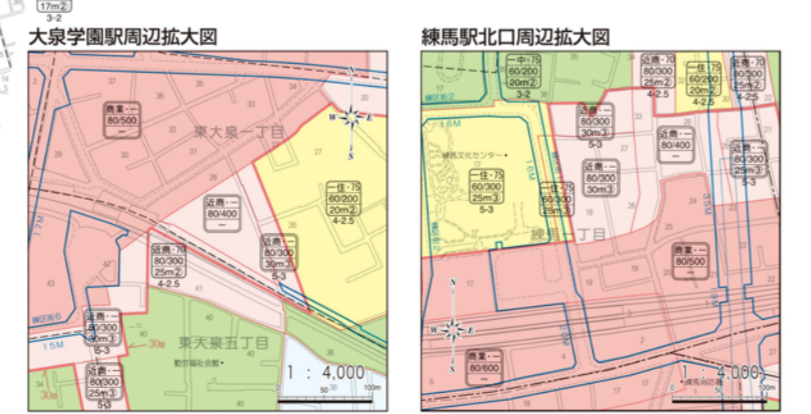
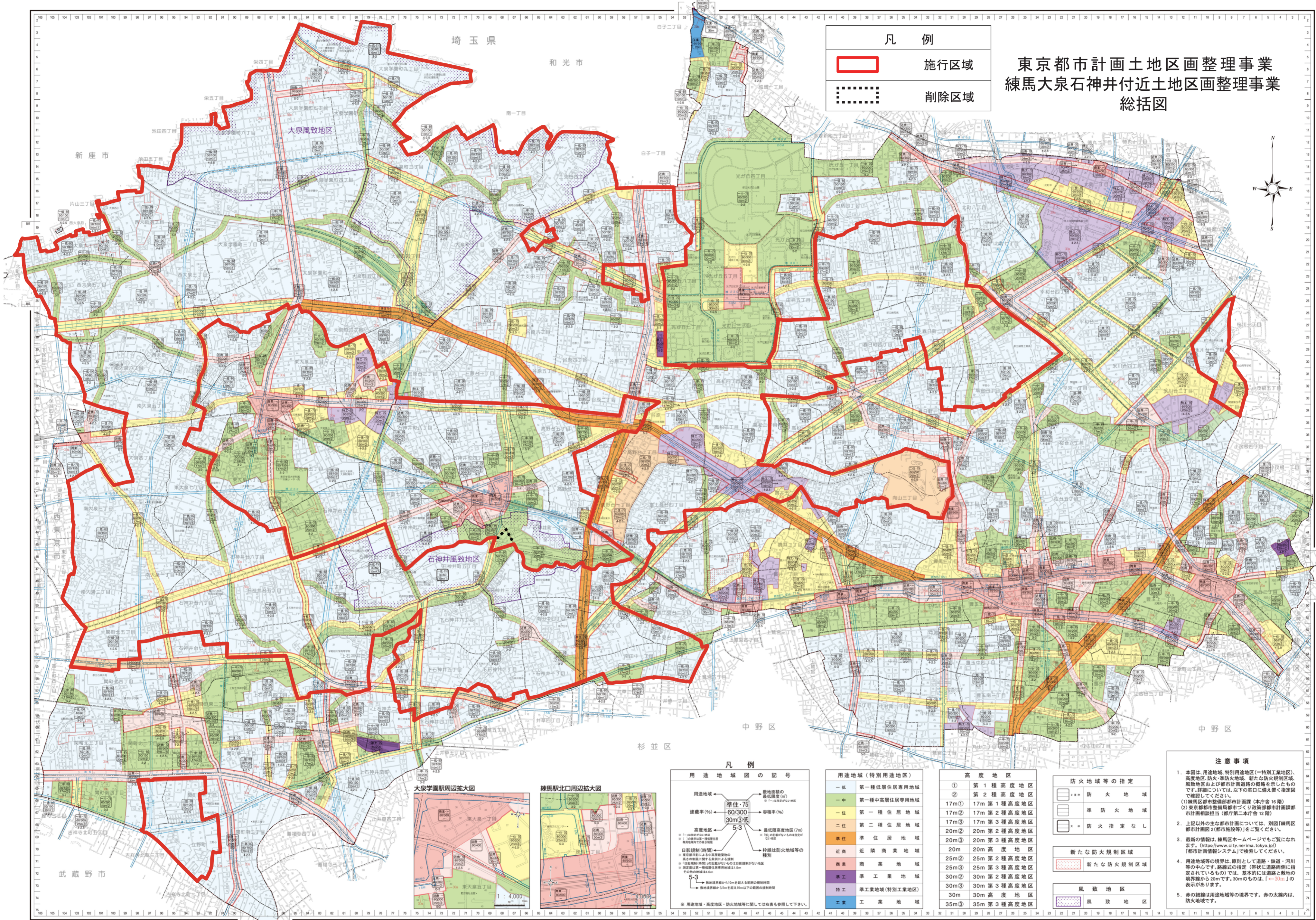


東京都市計画土地地区画整理事業 練馬大泉石神井付近土地地区画整理事業 総括図


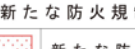
凡例	
	施行区域
	削除区域



用途地域図の記号	
用途地域	■ 用途地域の記号
高度地区	■ 高度地区の記号
防火地域	■ 防火地域の記号
風致地区	■ 風致地区の記号

用途地域 (特別用途地区)	
一低	第一種低層住居専用地域
一中	第一種中高層住居専用地域
一住	第一種住居地域
二住	第二種住居地域
準住	準住居地域
近商	近隣商業地域
商業	商業地域
準工	準工業地域
特工	準工業地域 (特別工業地区)
工業	工業地域

高度地区	
①	第1種高度地区
②	第2種高度地区
17m①	17m第1種高度地区
17m②	17m第2種高度地区
17m③	17m第3種高度地区
20m①	20m第1種高度地区
20m②	20m第2種高度地区
20m③	20m第3種高度地区
25m①	25m第1種高度地区
25m②	25m第2種高度地区
25m③	25m第3種高度地区
30m①	30m第1種高度地区
30m②	30m第2種高度地区
30m③	30m第3種高度地区
30m	30m高度地区
35m①	35m第1種高度地区
35m②	35m第2種高度地区
35m③	35m第3種高度地区

防火地域等の指定	
	防火地域
	準防火地域
	防火指定なし

新たな防火規制区域	
	新たな防火規制区域
	風致地区
	風致地区

- 注意事項**
- 本図は、用途地域、特別用途地区(=特別工業地区)、高度地区、防火・準防火地域、新たな防火規制区域、風致地区および都市計画道路の概略を示したものです。詳細については、以下の窓口にご確認ください。
(1)練馬区都市整備部都市計画課(本庁舎16階)
(2)東京都都市整備局都市づくり政策部都市計画課都市計画相談担当(都庁第二本庁舎12階)
 - 上記以外の主な都市計画については、別図「練馬区都市計画図(都市施設等)」をご覧ください。
 - 最新の情報は、練馬区ホームページでもご覧いただけます。
(<https://www.city.nerima.tokyo.jp/>)
(都市計画情報システム)で検索してください。
 - 用途地域等の境界は、原則として道路・鉄道・河川等の中心です。路線式の指定(準住居専用地域に指定されているもの)では、基本的には道路と敷地の境界線から20mです。30mのものは「F-30m」の表示があります。
 - 赤の細線は用途地域等の境界です。赤の太線は、防火地域です。