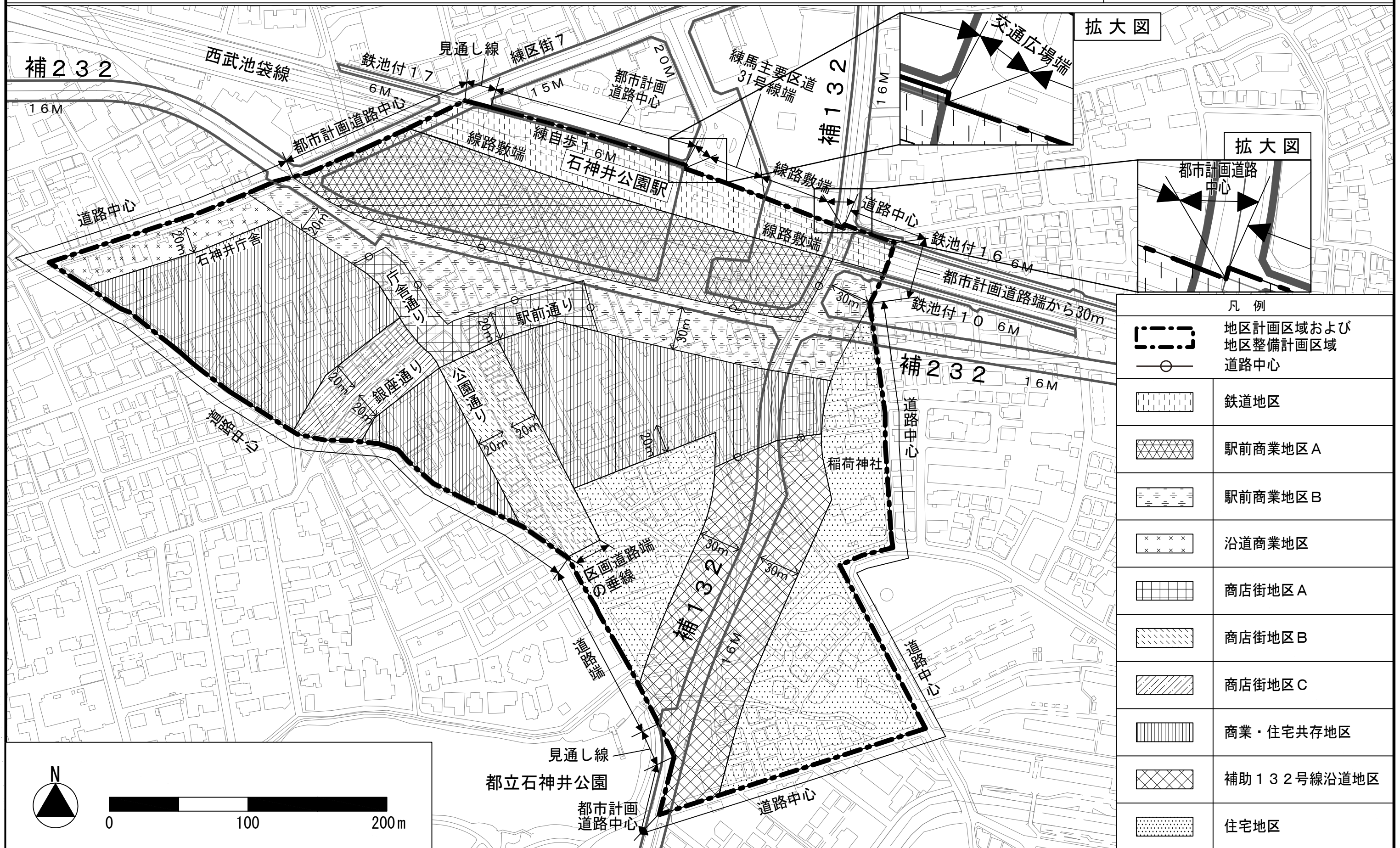
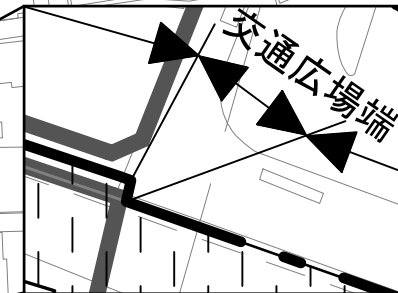


東京都市計画地区計画 石神井公園駅南地区地区計画 計画図 1

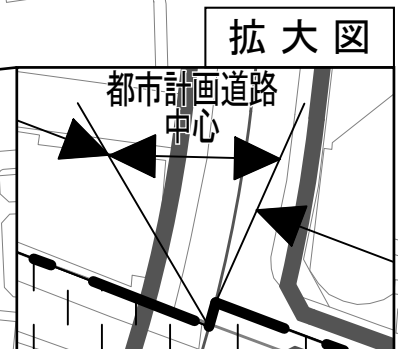
[練馬区決定]



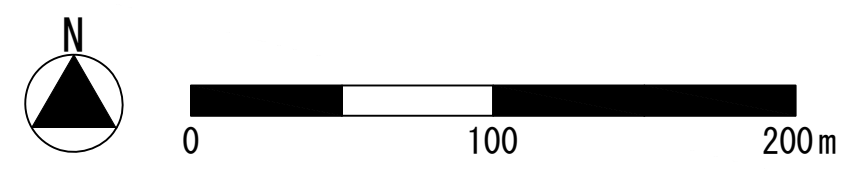
拡大図



拡大図



凡例	
	地区計画区域および地区整備計画区域 道路中心
	鉄道地区
	駅前商業地区A
	駅前商業地区B
	沿道商業地区
	商店街地区A
	商店街地区B
	商店街地区C
	商業・住宅共存地区
	補助132号線沿道地区
	住宅地区



この地図は、東京都知事の承認を受けて、東京都縮尺 2,500 分の 1 地形図を使用して作成したものである。無断複製を禁ずる。(承認番号) 2 都市基交著第 1 号、令和 2 年 4 月 1 日 (承認番号) 2 都市基交都第 2 号、令和 2 年 4 月 16 日 (承認番号) 2 都市基街都第 8 号、令和 2 年 4 月 17 日

東京都市計画地区計画 石神井公園駅南地区地区計画 計画図 2

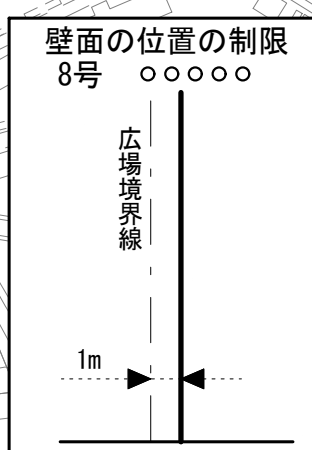
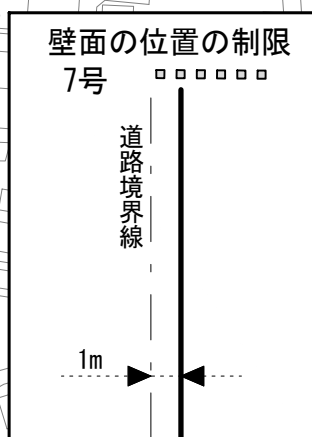
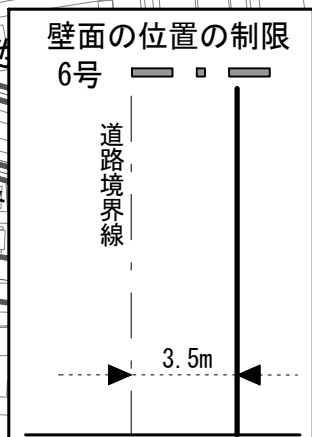
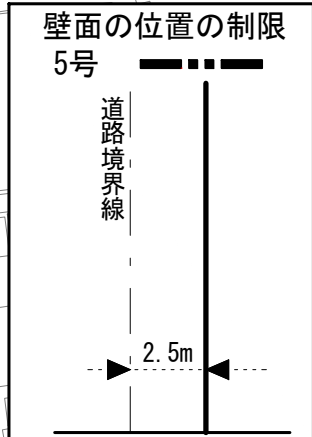
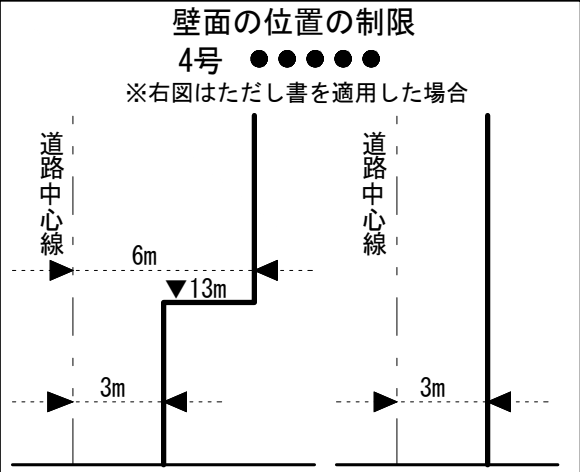
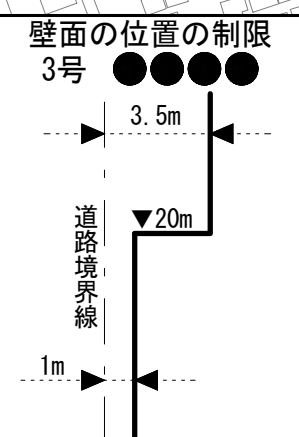
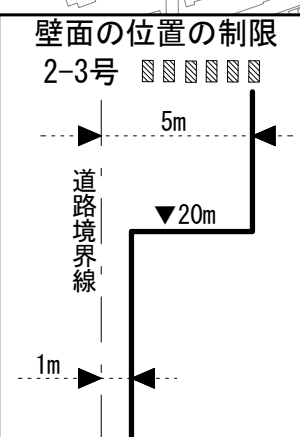
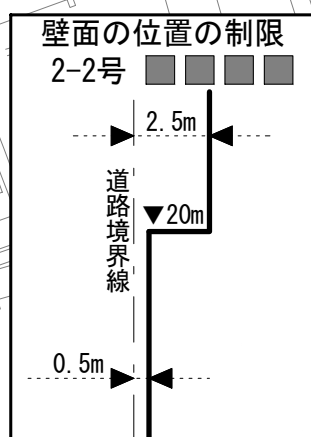
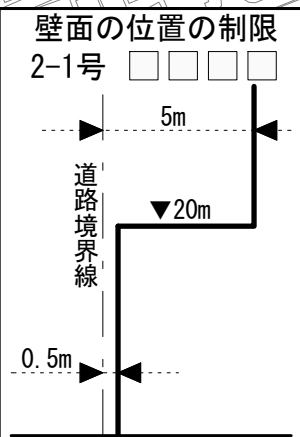
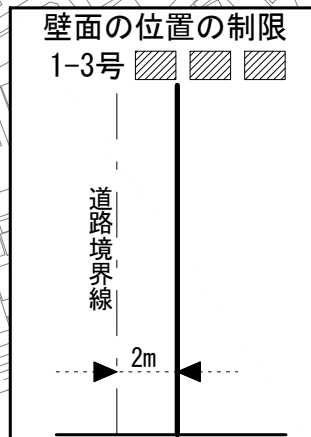
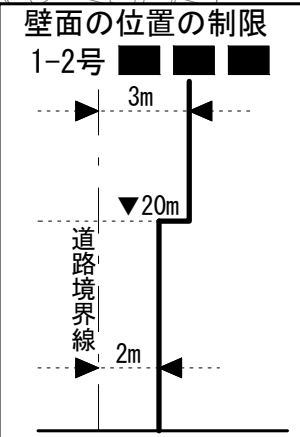
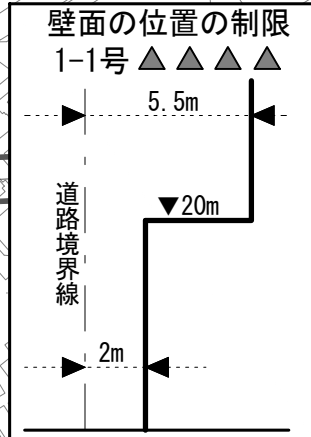
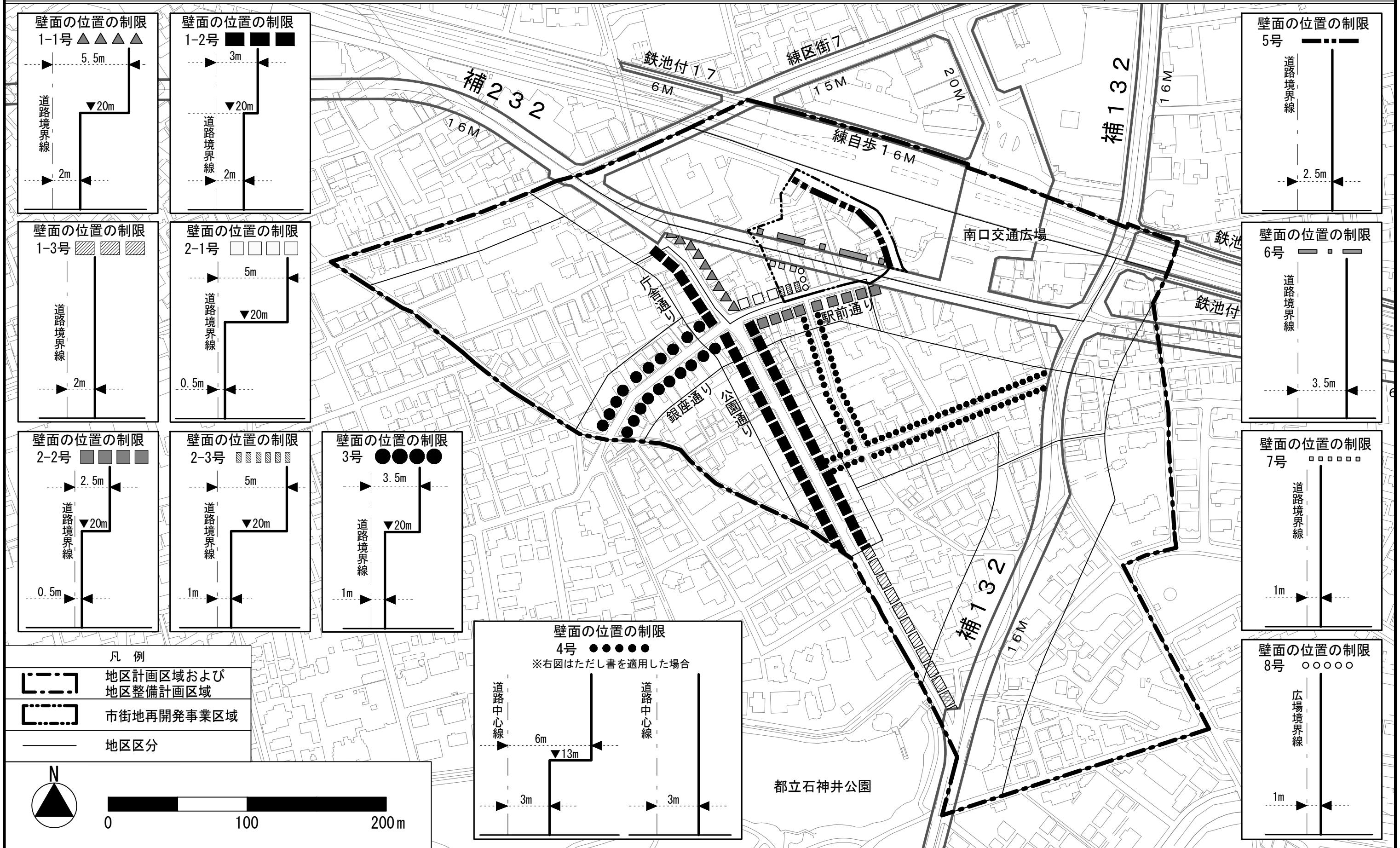
[練馬区決定]



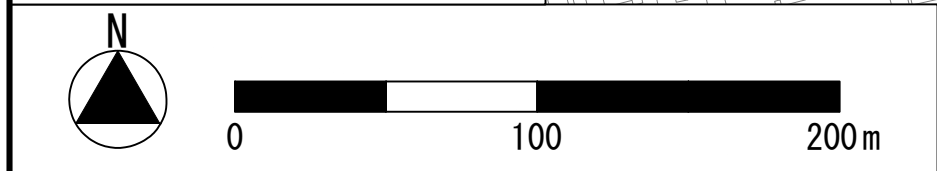
この地図は、東京都知事の承認を受けて、東京都縮尺2,500分の1地形図を使用して作成したものである。無断複製を禁ずる。(承認番号)2都市基交著第1号、令和2年4月1日(承認番号)2都市基交都第2号、令和2年4月16日(承認番号)2都市基街都第8号、令和2年4月17日

東京都市計画地区計画 石神井公園駅南地区地区計画 計画図 3

[練馬区決定]



- 凡 例
- 地区計画区域および地区整備計画区域
 - 市街地再開発事業区域
 - 地区区分



この地図は、東京都知事の承認を受けて、東京都縮尺2,500分の1地形図を使用して作成したものである。無断複製を禁ずる。(承認番号) 2都市基交著第1号、令和2年4月1日 (承認番号) 2都市基交都第2号、令和2年4月16日 (承認番号) 2都市基街都第8号、令和2年4月17日

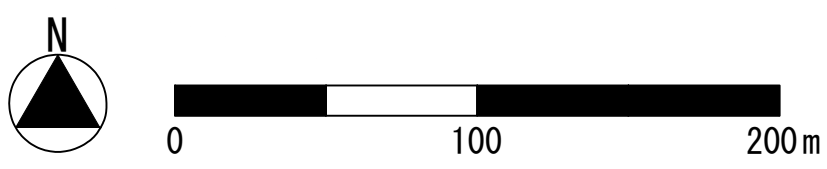
東京都市計画地区計画 石神井公園駅南地区地区計画 方針付図

[練馬区決定]



凡例

	地区計画区域
	生活幹線道路
	区画道路 (地区施設)
	緑地 (地区施設)
	緑道
	民地の緑地



この地図は、東京都知事の承認を受けて、東京都縮尺2,500分の1地形図を使用して作成したものである。無断複製を禁ずる。(承認番号) 2 都市基交著第1号、令和2年4月1日 (承認番号) 2 都市基交都第2号、令和2年4月16日 (承認番号) 2 都市基街都第8号、令和2年4月17日