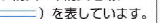
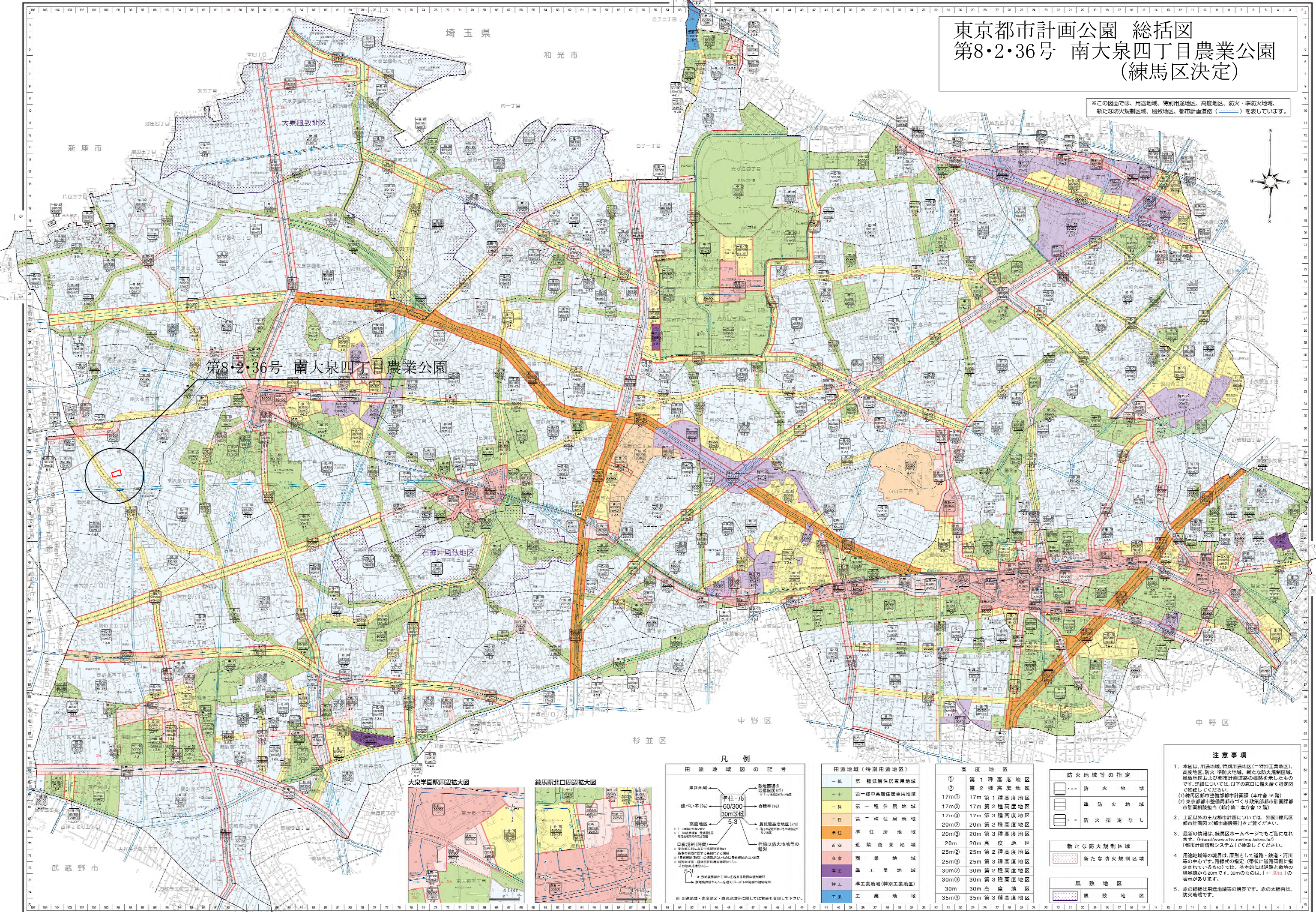


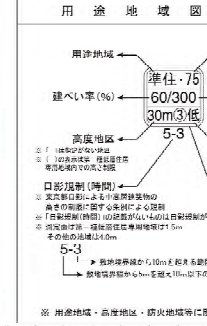
# 東京都市計画公園 総括図 第8・2・36号 南大泉四丁目農業公園 (練馬区決定)

※この図面では、用途地域、特別用途地区、高度地区、防火・準防火地域、新たな防火規制区域、風致地区、都市計画道路（）を表しています。



第8・2・36号 南大泉四丁目農業公園

## 凡例

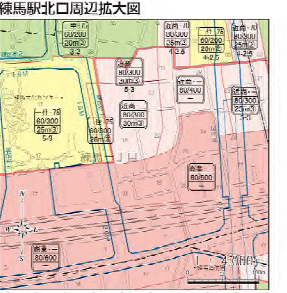
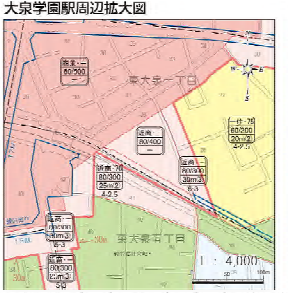
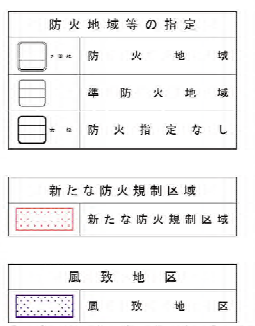


**用途地域(特別用途地区)**

|    |               |
|----|---------------|
| 一低 | 第一種低層住居専用地域   |
| 一中 | 第一種中高層住居専用地域  |
| 一住 | 第一種住居地域       |
| 二住 | 第二種住居地域       |
| 準住 | 準住居地域         |
| 近商 | 近隣商業地域        |
| 商  | 商業地域          |
| 準工 | 準工業地域(特別工業地区) |
| 工業 | 工業地域          |

**高度地区**

|      |            |
|------|------------|
| ①    | 第1種高度地区    |
| ②    | 第2種高度地区    |
| 17m① | 17m第1種高度地区 |
| 17m② | 17m第2種高度地区 |
| 17m③ | 17m第3種高度地区 |
| 20m① | 20m第2種高度地区 |
| 20m② | 20m第3種高度地区 |
| 20m  | 20m高度地区    |
| 25m① | 25m第2種高度地区 |
| 25m② | 25m第3種高度地区 |
| 30m① | 30m第1種高度地区 |
| 30m② | 30m第2種高度地区 |
| 30m③ | 30m第3種高度地区 |
| 30m  | 30m高度地区    |
| 35m① | 35m第1種高度地区 |
| 35m② | 35m第2種高度地区 |
| 35m③ | 35m第3種高度地区 |



## 注意事項

- 本図は、用途地域、特別用途地区(=特別工業地区)、高度地区、防火・準防火地域、新たな防火規制区域、風致地区および都市計画道路の概略を示したものです。詳細については、以下の表に記載の図面を参照してください。
- 練馬区都市計画部都市計画課(本庁舎18階) (2)東京都都市整備局都市づくり政策部都市計画課都市計画相談窓口(練馬区本庁舎19階)
- 最新の情報は、練馬区ホームページでもご覧いただけます。(https://www.city.nerima.tokyo.jp/「都市計画情報システム」)でご確認ください。
- 用途地域等の境界は、原則として道路・鉄道・河川等の中心線です。道路等の指定(帯状に道路側に指定されているもの)では、基本線には道路と土地の境界線から20mです。30mのものには、「30m」の表示があります。
- 表の縦線は用途地域等の境界です。赤の太線内は、防火地域です。