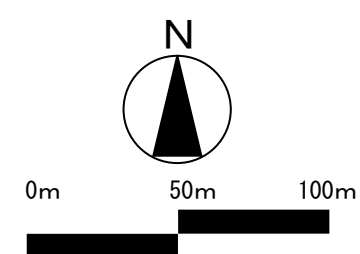
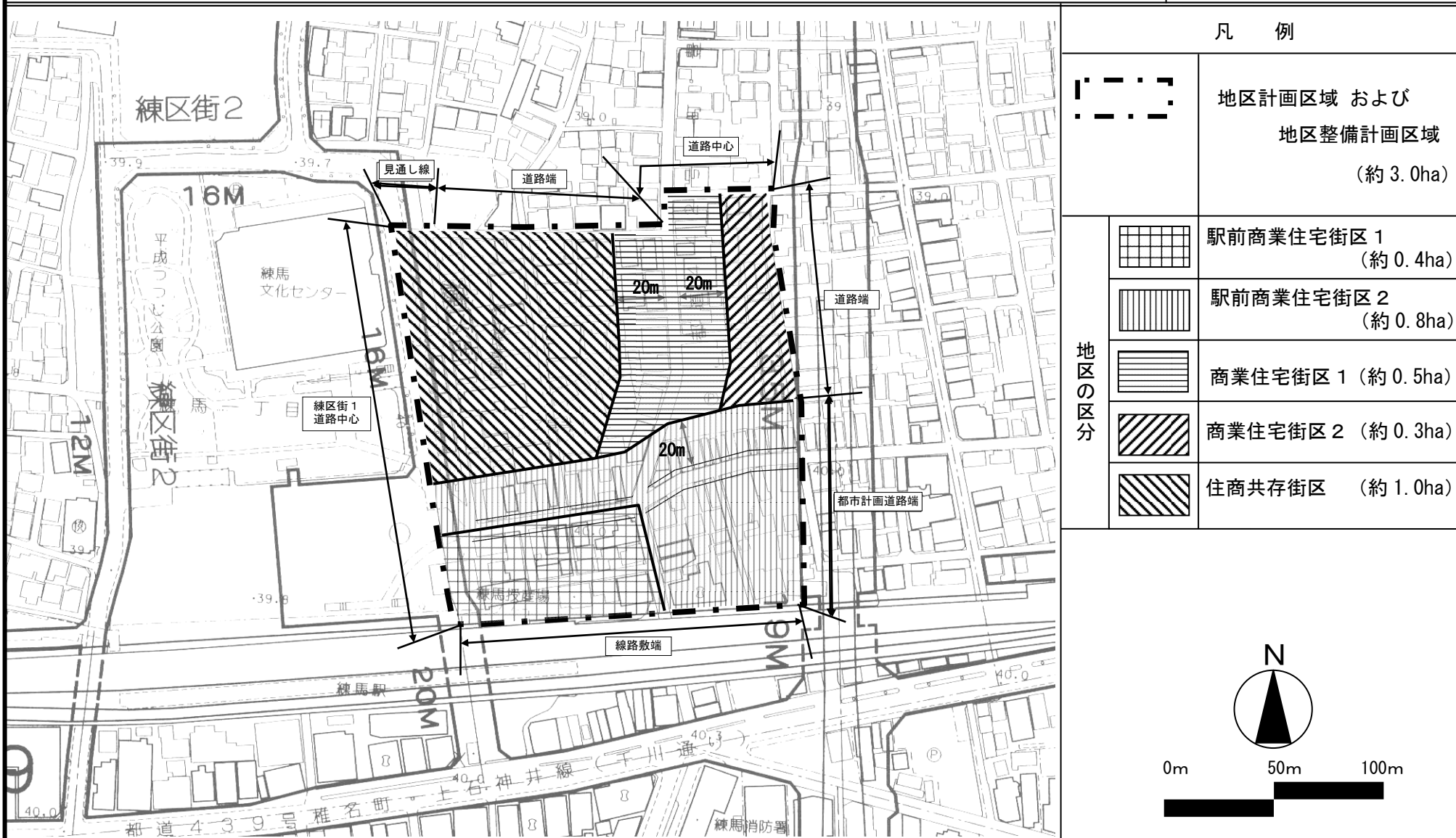


# 東京都市計画地区計画 練馬駅北口地区地区計画

## 計画図 1

[練馬区決定]



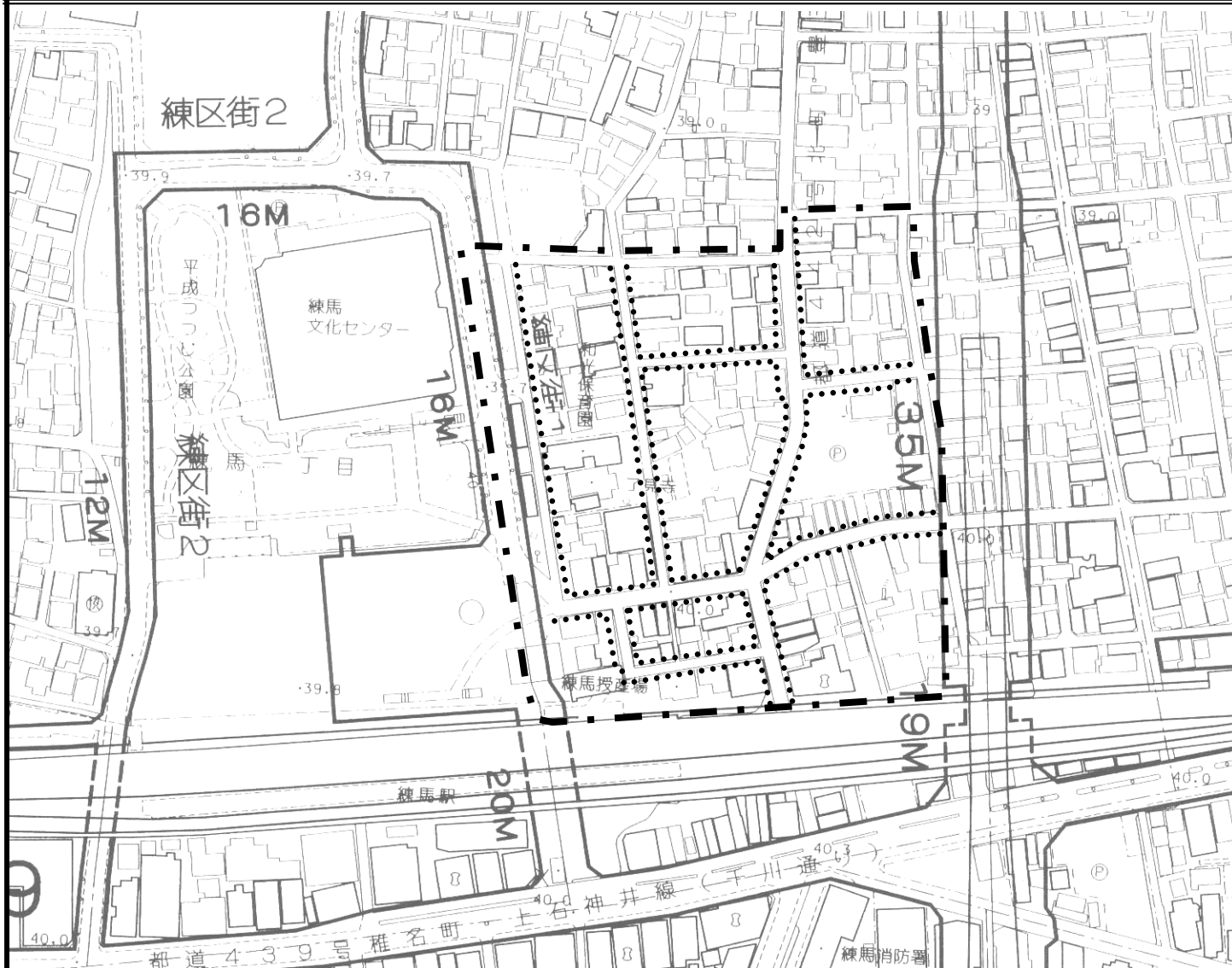
注意) この地図は、東京都知事の承認を受けて、東京都縮尺 1/2,500 の地形図 (道路網図) を使用して作成したものである。ただし、計画線は、都市計画道路の計画図から転記したものである。無断複製を禁ず。  
(承認番号) 20都市基交第360号・平成20年9月18日、20都市基測第56号・平成20年9月18日



東京都市計画地区計画  
練馬駅北口地区地区計画

計画図 3

[練馬区決定]



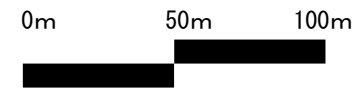
凡 例



地区計画区域および  
地区整備計画区域



壁面線  
(道路の境界線から  
50cm以上)



注意) この地図は、東京都知事の承認を受けて、東京都縮尺1/2,500の地形図(道路網図)を使用して作成したものである。ただし、計画線は、都市計画道路の計画図から転記したものである。無断複製を禁ず。  
(承認番号) 20都市基交第360号・平成20年9月18日、20都市基測第56号・平成20年9月18日