東京都市計画高度地区

計画図１

〔練馬区決定〕

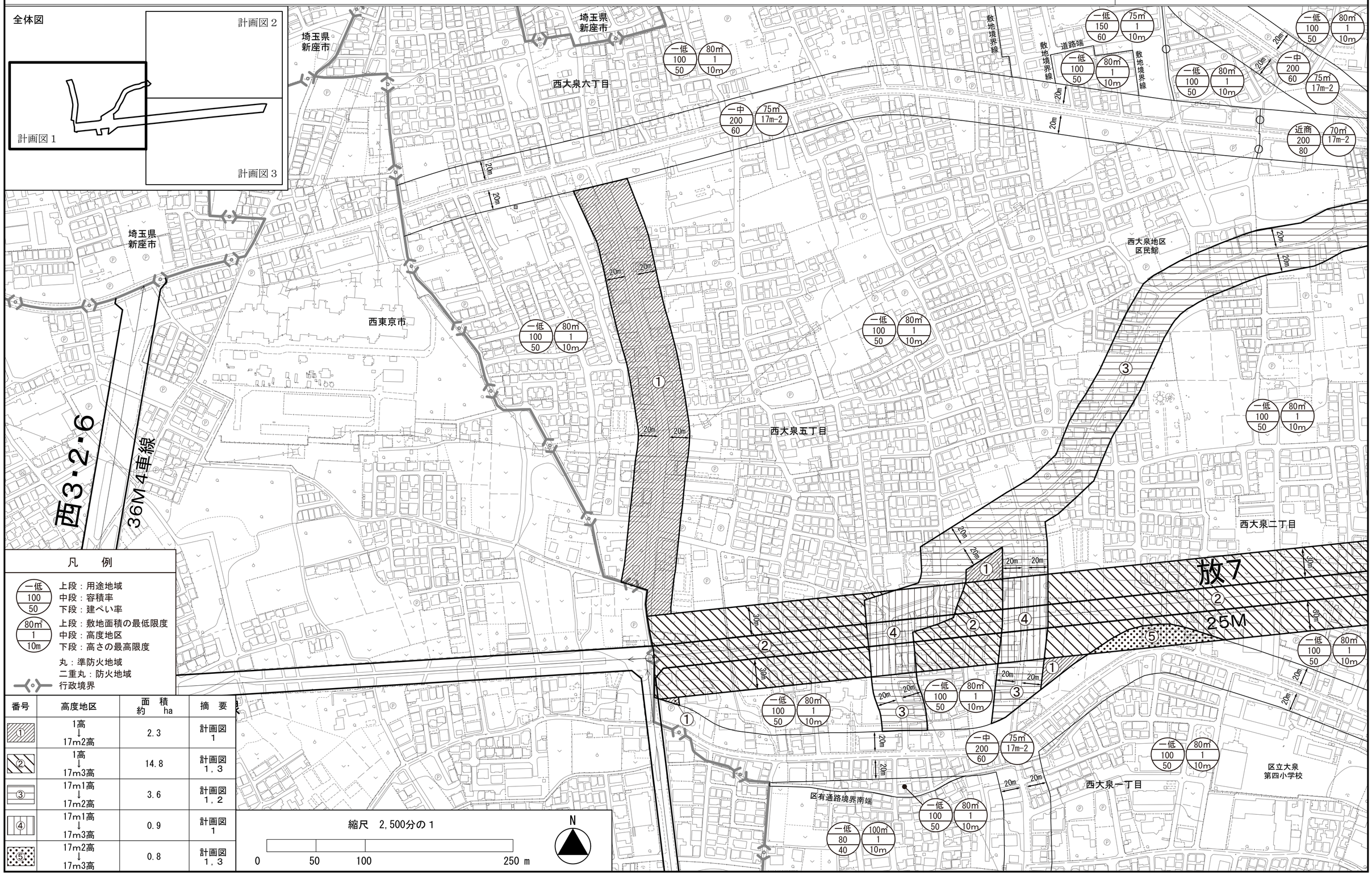

番号	高度地区	面　積 約　ha	摘　要
①	1高 ↓ 17m2高	2.3	計画図 1
②	1高 ↓ 17m3高	14.8	計画図 1，3
③	17m1高 ↓ 17m2高	3.6	計画図 1，2
④	17m1高 ↓ 17m3高	0.9	計画図 1
⑤	17m2高 ↓ 17m3高	0.8	計画図 1，3

「この地図は東京都縮尺1/2,500地形図（平成27年度版）を使用したものである。無断複製を禁ず。（27都市基交測第79号・MMT利許第27026-65号）」
「（承認番号）27都市基街都第117号、平成27年7月24日」

東京都市計画高度地区

計画図２

〔練馬区決定〕

全体図

番号	高度地区	面積 約 ha	摘要
①	1高 ↓ 17m2高	2.3	計画図 1
②	1高 ↓ 17m3高	14.8	計画図 1，3
③	17m1高 ↓ 17m2高	3.6	計画図 1，2
④	17m1高 ↓ 17m3高	0.9	計画図 1
⑤	17m2高 ↓ 17m3高	0.8	計画図 1，3

凡例

一低 100 / 50
上段：用途地域
中段：容積率
下段：建ぺい率

80㎡ 1 10m
上段：敷地面積の最低限度
中段：高度地区
下段：高さの最高限度

丸：準防火地域
二重丸：防火地域

縮尺　2,500分の１

0　50　100　250 m

N

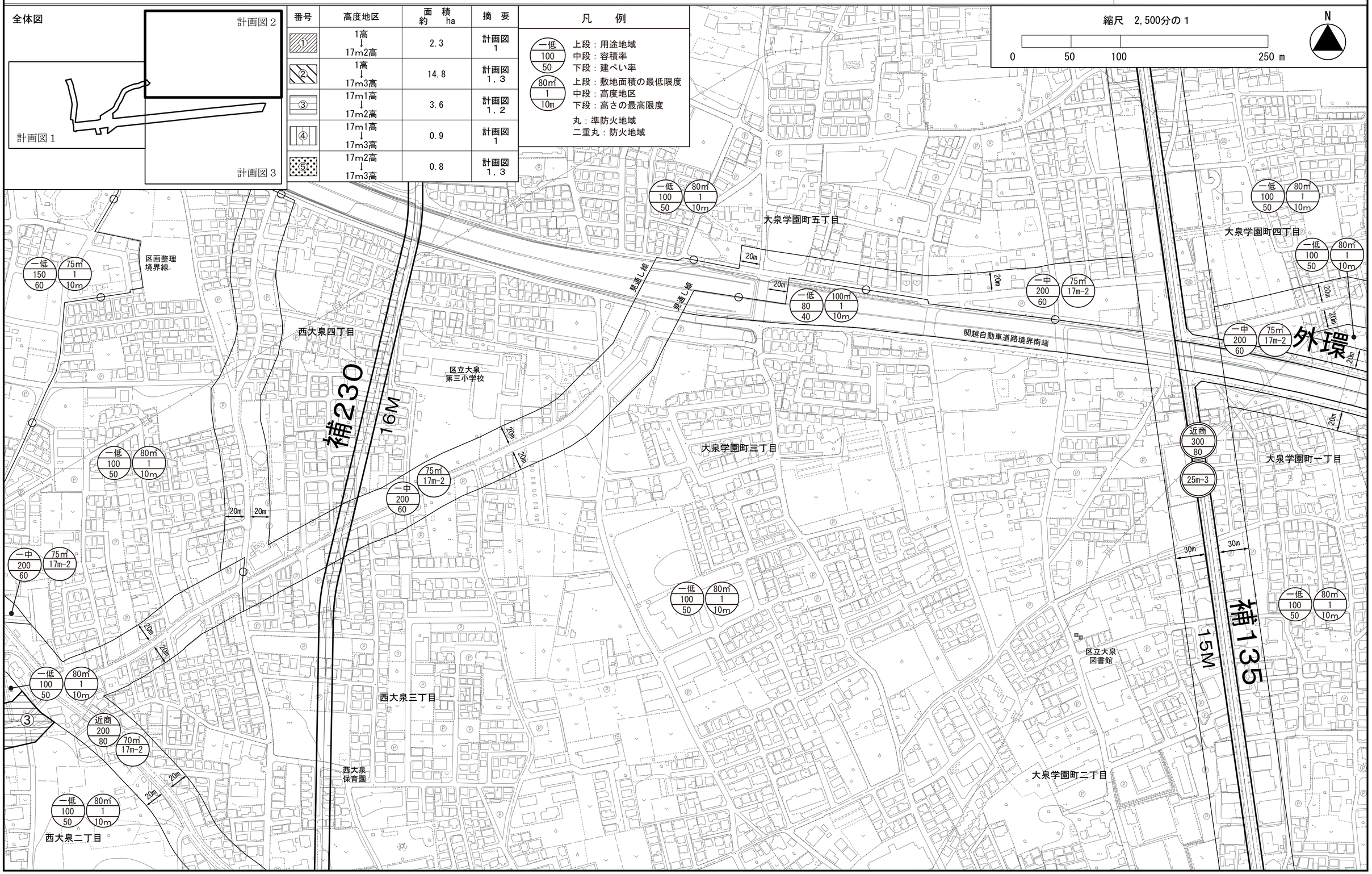

「この地図は東京都縮尺1/2,500地形図（平成27年度版）を使用したものである。無断複製を禁ず。（27都市基交測第79号・MMT利許第27026-65号）」
「（承認番号）27都市基街都第117号、平成27年7月24日」

東京都市計画高度地区

計画図３

〔練馬区決定〕

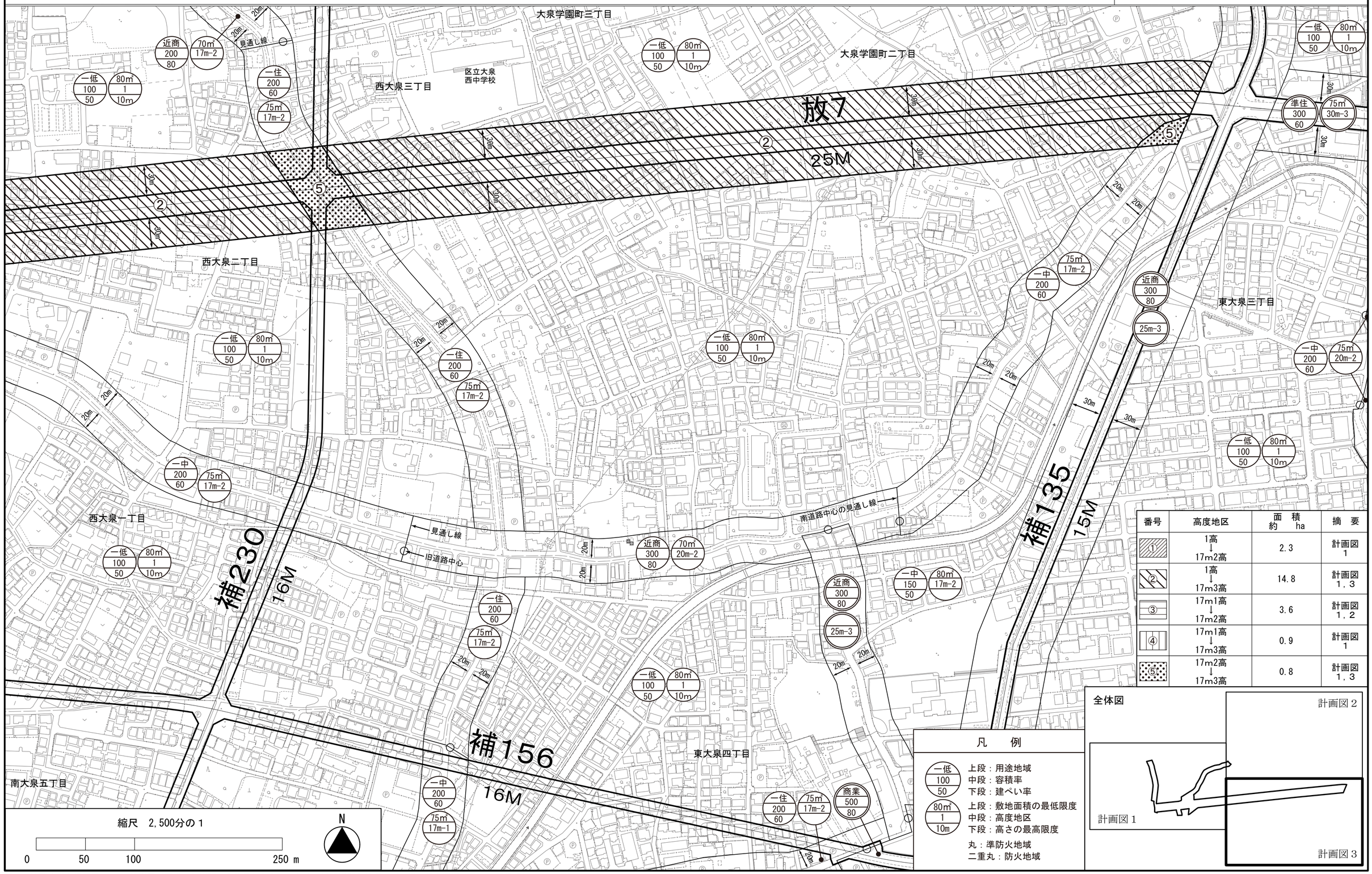

番号	高度地区	面積 約 ha	摘要
①	1高 ↓ 17m2高	2.3	計画図 1
②	1高 ↓ 17m3高	14.8	計画図 1，3
③	17m1高 ↓ 17m2高	3.6	計画図 1，2
④	17m1高 ↓ 17m3高	0.9	計画図 1
⑤	17m2高 ↓ 17m3高	0.8	計画図 1，3

「この地図は東京都縮尺1/2,500地形図（平成27年度版）を使用したものである。無断複製を禁ず。（27都市基交測第79号・MMT利許第27026-65号）」
「（承認番号）27都市基街都第117号、平成27年7月24日」