

生産緑地地区計画図 変更箇所一覧表

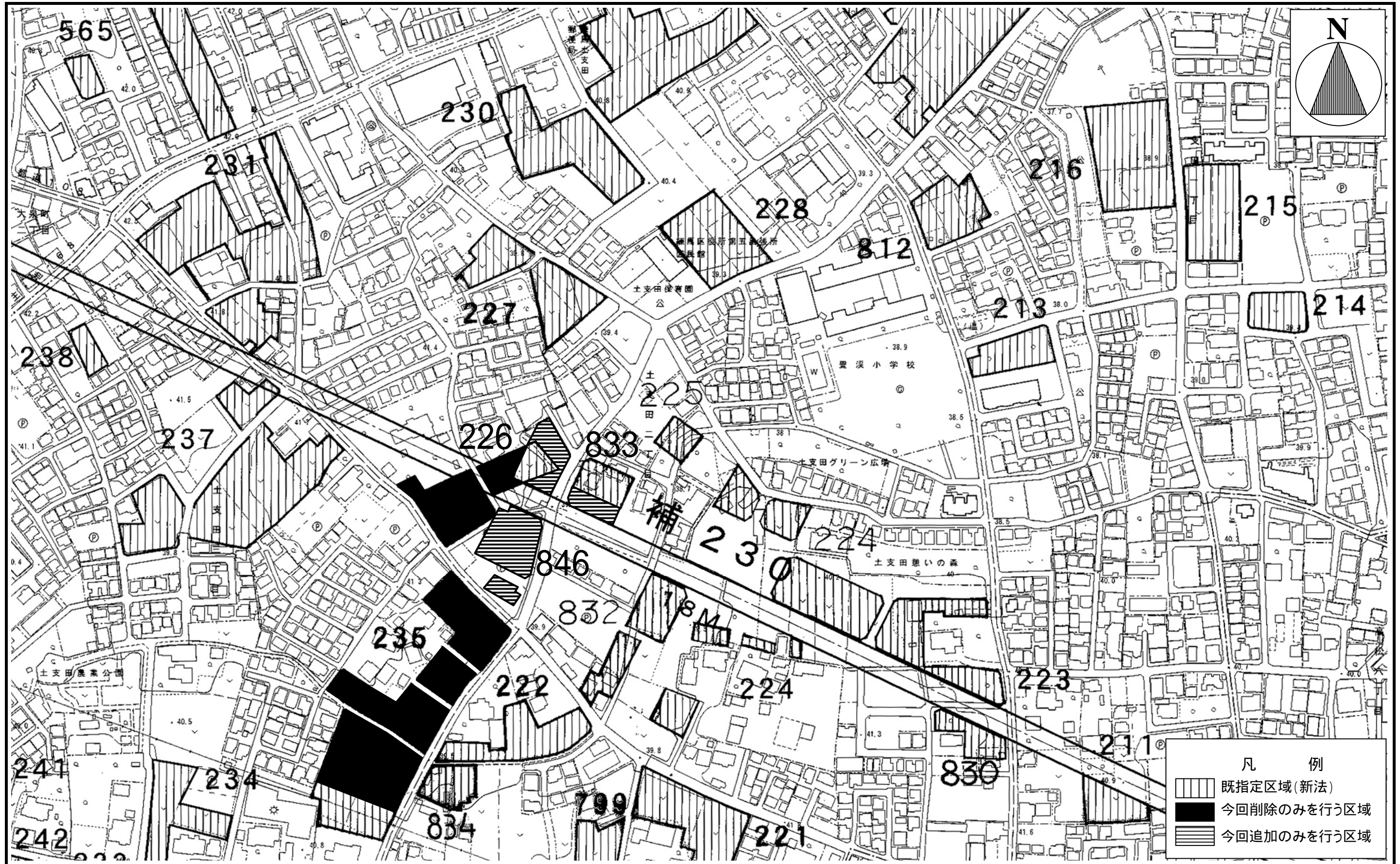
地区番号	図面番号	変更内容
2	1/21	一部削除
8	2/21	一部追加
46	3/21	一部削除
132	4/21	一部追加
202	5/21	全部削除
226	6/21	削除・追加
233	7/21	一部削除
235	6/21	削除・追加
294	4/21	一部追加
302	4/21	全部削除
319	7/21	全部削除
342	8/21	一部削除
351	9/21	一部追加
448	10/21	全部削除
463	11/21	一部追加
464	11/21	一部追加
467	11/21	一部削除
468	11/21	一部削除
470	11/21	一部削除
485	12/21	一部削除
504	13/21	一部削除
524	14/21	一部追加
575	15/21	削除・追加
579	15/21	削除・追加
628	16/21	一部削除

地区番号	図面番号	変更内容
657	17/21	全部削除
686	17/21	全部削除
742	18/21	全部削除
752	18/21	一部追加
801	19/21	一部追加
833	6/21	削除・追加
846	6/21	削除・追加
847	20/21	全部追加
848	10/21	全部追加
849	11/21	全部追加
850	21/21	全部追加
851	1/21	全部追加
852	11/21	地区分割
853	11/21	地区分割
854	11/21	地区分割

東京都市計画生産緑地地区計画図(練馬区決定)

図面番号
練馬区 6/21

地形図番号
19-6



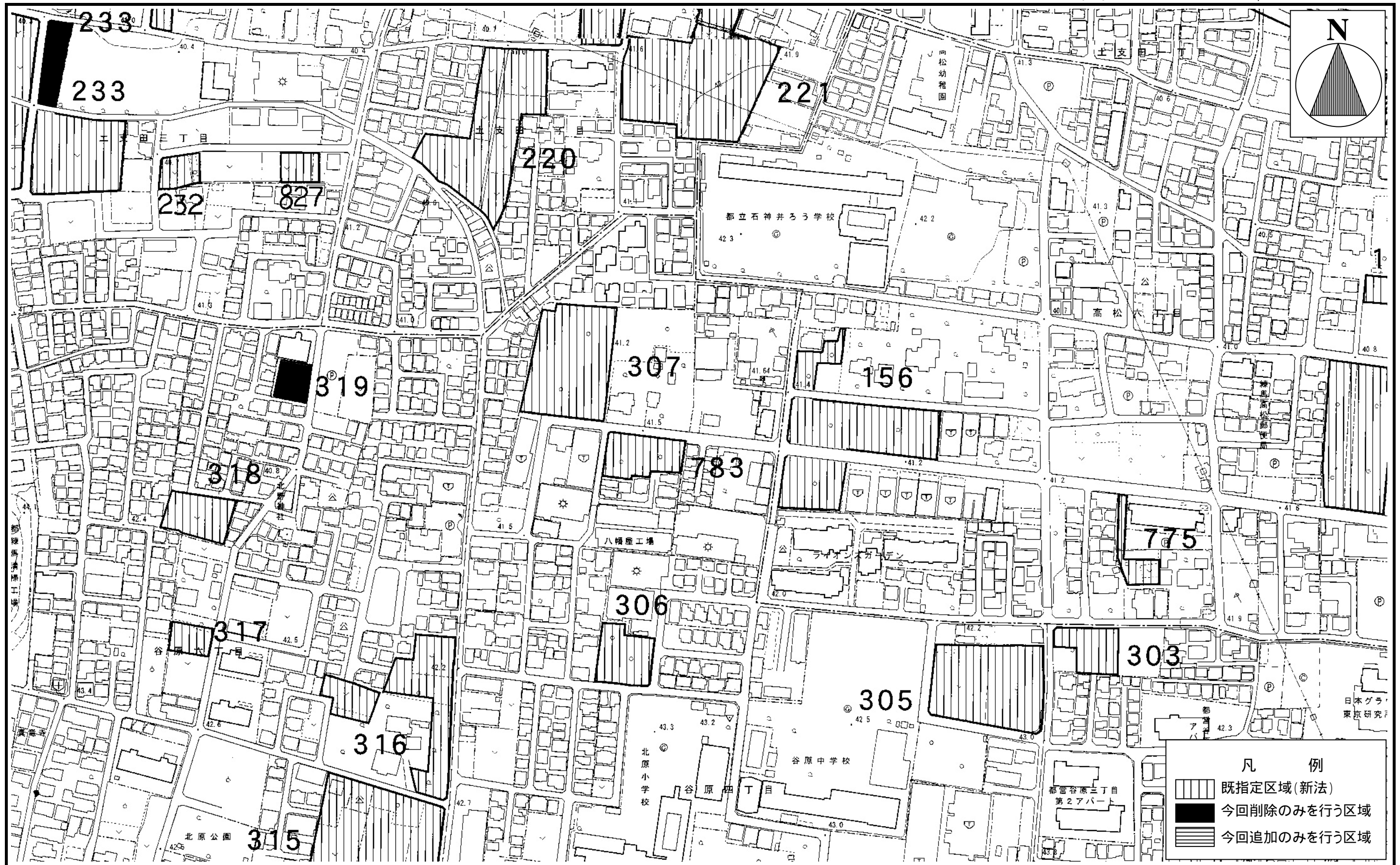
この地図は、東京都知事の承認を受けて、東京都縮尺2,500分の1の地形図(道路網図)を使用して作成したものである。
ただし、計画線は、都市計画道路の計画図から転記したものである、無断複製を禁ず。
(承認番号)18都市基交第127号、平成18年7月10日 18都市基街第199号、平成18年7月6日

縮尺 1:2,500 0m 50m 100m

東京都市計画生産緑地地区計画図(練馬区決定)

図面番号
練馬区 7/21

地形図番号
19-6,19-11



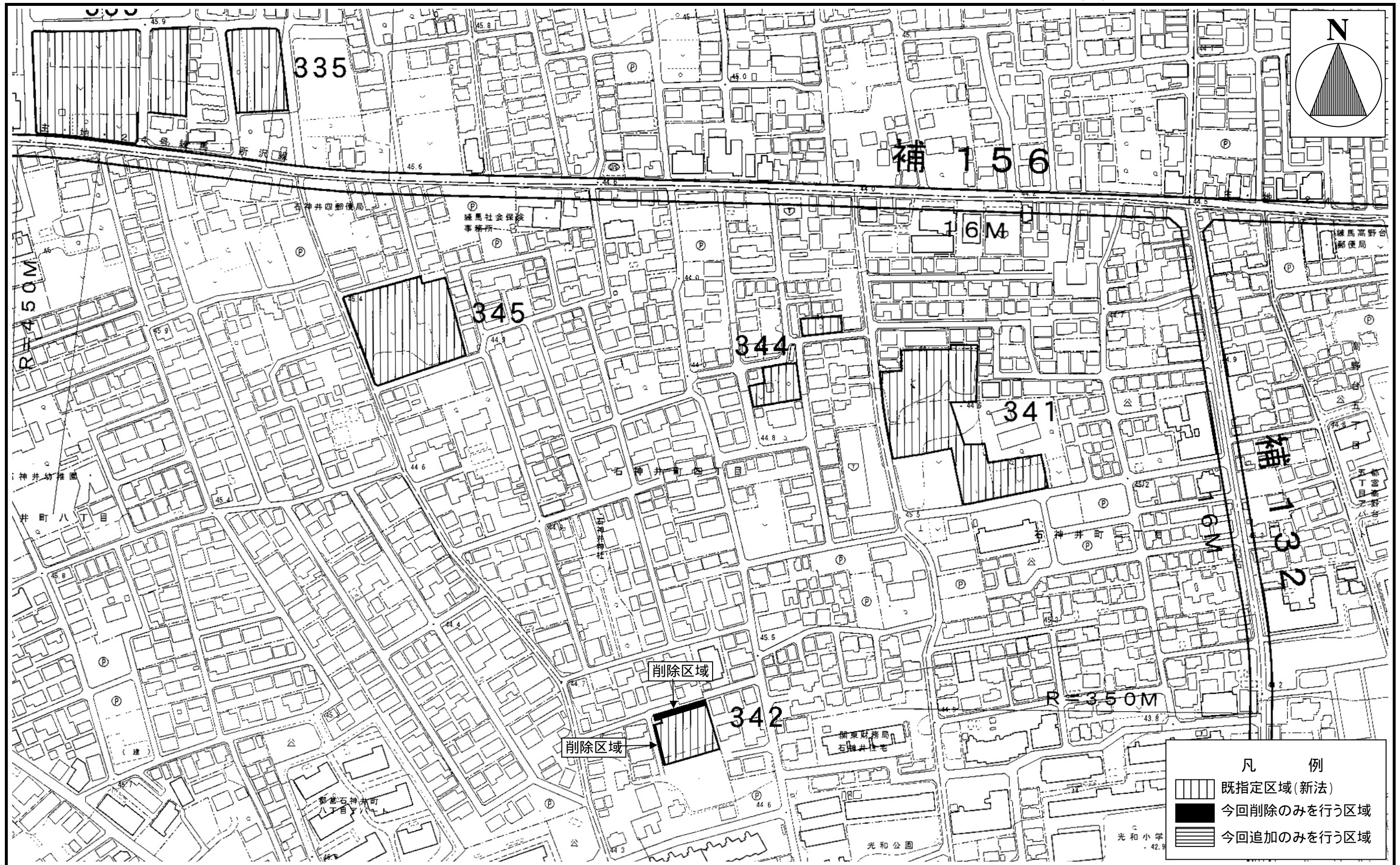
この地図は、東京都知事の承認を受けて、東京都縮尺2,500分の1の地形図(道路網図)を使用して作成したものである。
 ただし、計画線は、都市計画道路の計画図から転記したものである、無断複製を禁ず。
 (承認番号)18都市基交第127号、平成18年7月10日 18都市基街第199号、平成18年7月6日

縮尺 1:2,500 0m 50m 100m

東京都市計画生産緑地地区計画図(練馬区決定)

図面番号
練馬区 8/21

地形図番号
18-15



この地図は、東京都知事の承認を受けて、東京都縮尺2,500分の1の地形図(道路網図)を使用して作成したものである。
 ただし、計画線は、都市計画道路の計画図から転記したものである、無断複製を禁ず。
 (承認番号)18都市基交第127号、平成18年7月10日 18都市基街第199号、平成18年7月6日

縮尺 1:2,500 0m 50m 100m

凡 例	
	既指定区域(新法)
	今回削除のみを行う区域
	今回追加のみを行う区域

東京都市計画生産緑地地区計画図(練馬区決定)

図面番号
練馬区 9/21

地形図番号
18-20

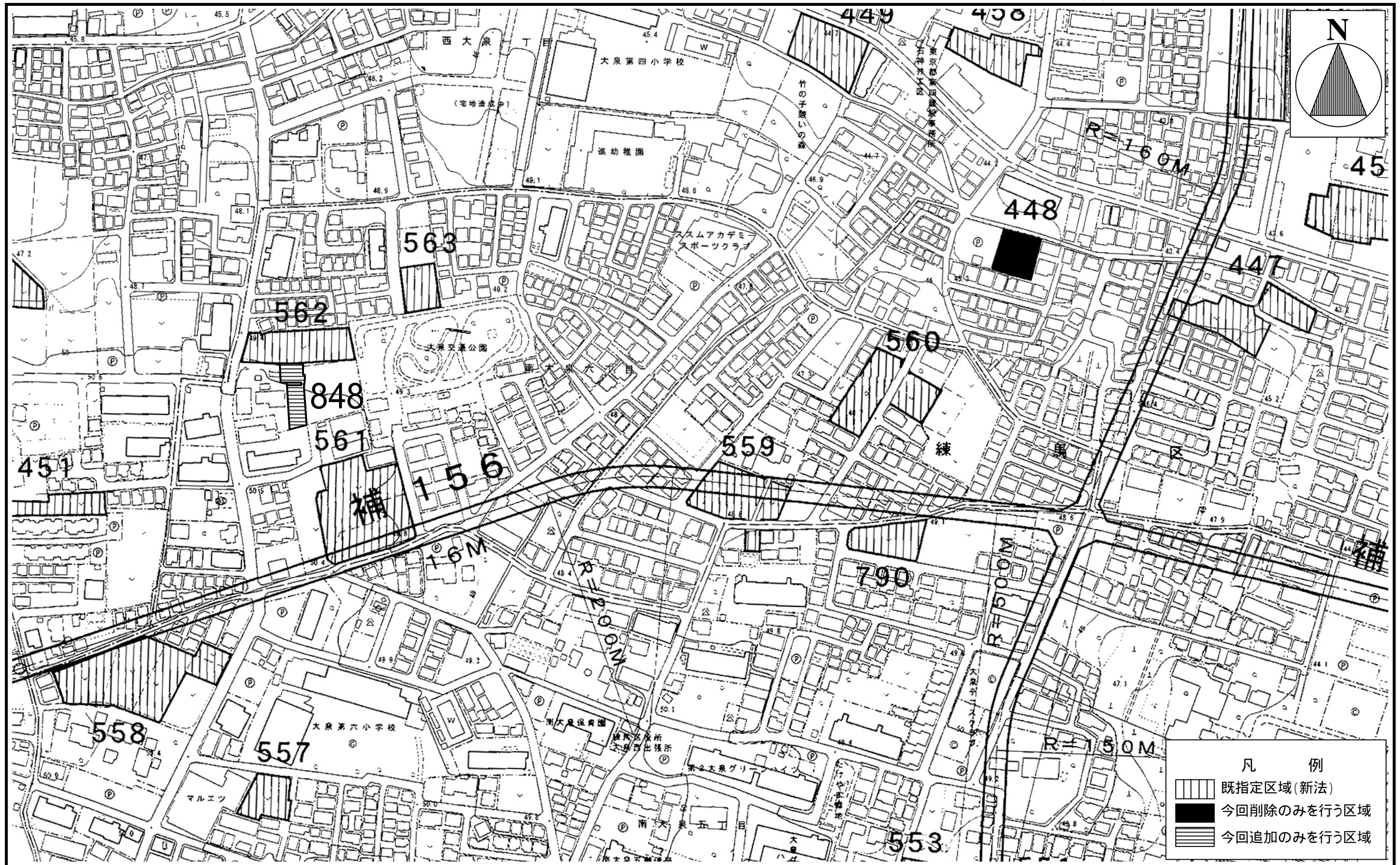


この地図は、東京都知事の承認を受けて、東京都縮尺2,500分の1の地形図(道路網図)を使用して作成したものである。
ただし、計画線は、都市計画道路の計画図から転記したものである、無断複製を禁ず。
(承認番号)18都市基交第127号、平成18年7月10日 18都市基街第199号、平成18年7月6日

縮尺 1:2,500 0m 50m 100m

東京都市計画生産緑地地区計画図(練馬区決定)

図面番号 地形図番号
練馬区 10/21 18-14



この地図は、東京都知事の承認を受けて、東京都縮尺2,500分の1の地形図(道路網図)を使用して作成したものである。
 ただし、計画線は、都市計画道路の計画図から転記したものである、無断複製を禁ず。
 (承認番号)18都市基交第127号、平成18年7月10日 18都市基街第199号、平成18年7月6日

縮尺 1:2,500 0m 50m 100m