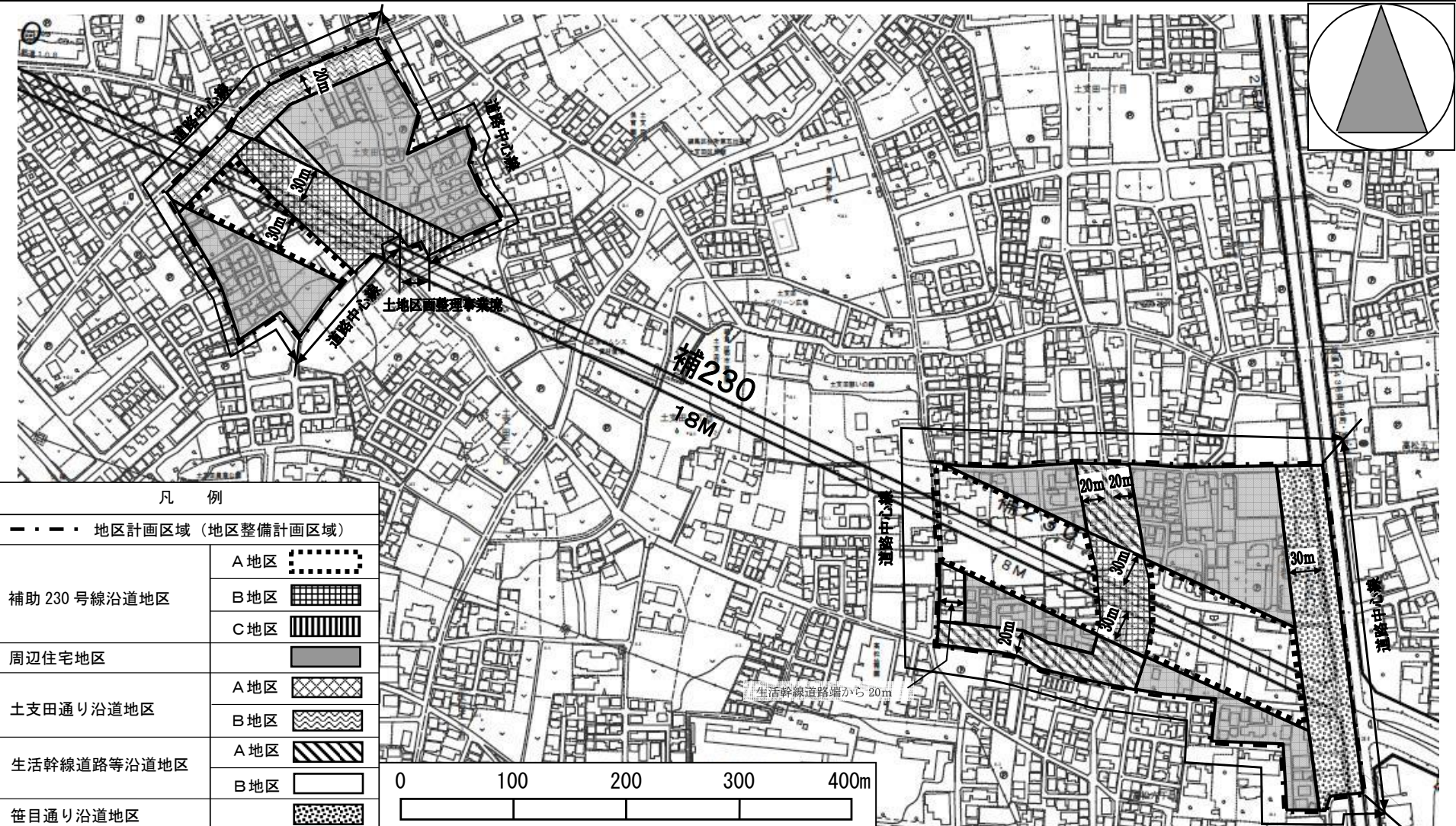


東京都市計画地区計画

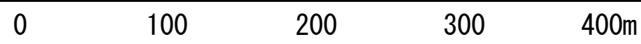
補助 230 号線土支田・高松地区地区計画 計画図 1 [練馬区決定]



凡 例

--- 地区計画区域 (地区整備計画区域)

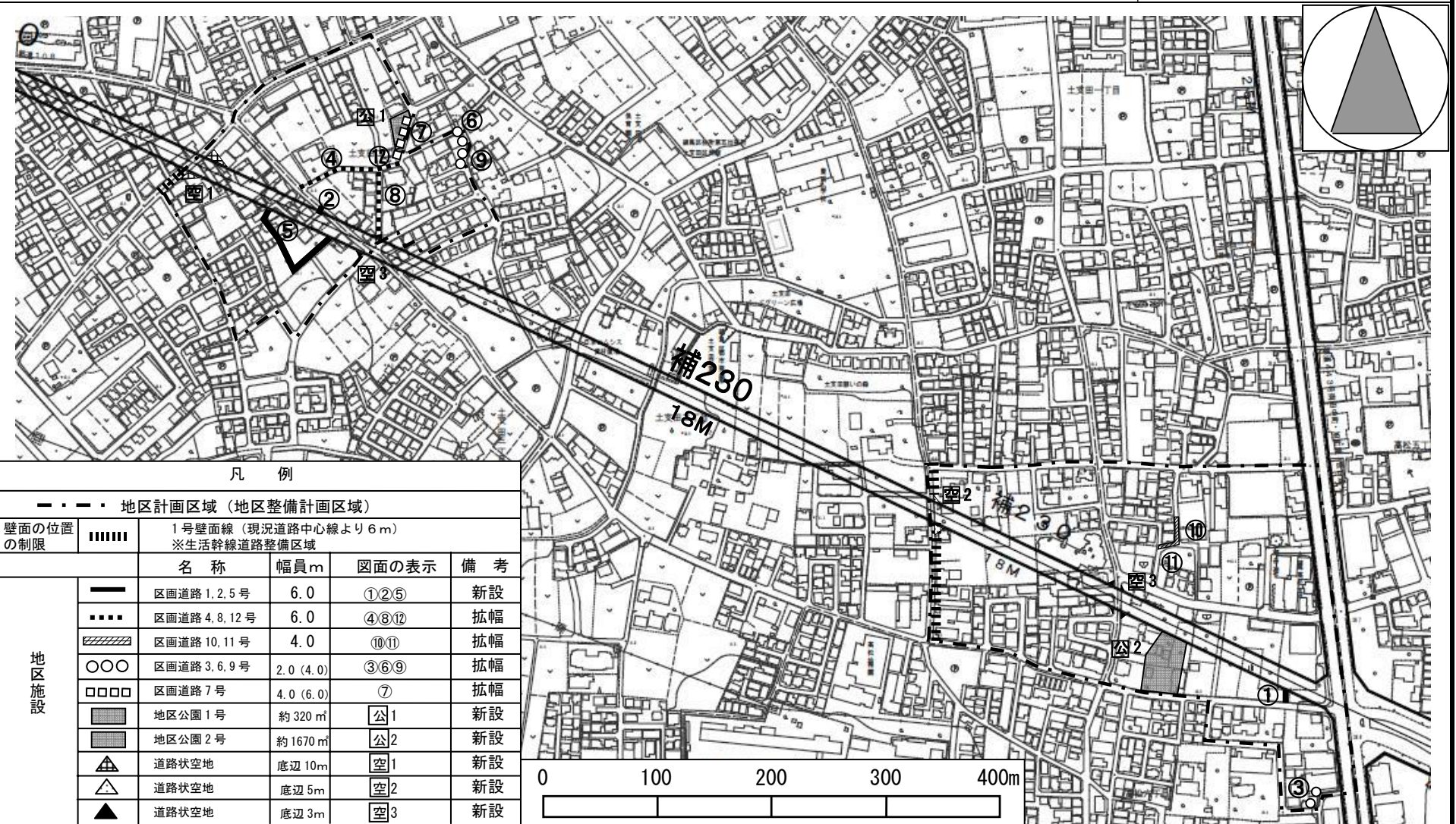
補助 230 号線沿道地区	A 地区	
	B 地区	
	C 地区	
周辺住宅地区	A 地区	
土支田通り沿道地区	A 地区	
	B 地区	
生活幹線道路等沿道地区	A 地区	
	B 地区	
笹目通り沿道地区		



この地図は、東京都知事の承認を受けて、東京都縮尺 2,500 分の 1 の地形図 (道路網図) を使用して作成したものである。ただし、計画線は、都市計画道路の計画図から転記したものである。無断複製を禁ず。(承認番号) 22 都市基交第 31 号、16 東デ共許第 006 号-6、22 都市基街測第 6 号、平成 22 年 4 月 20 日

東京都市計画地区計画

補助 230 号線土支田・高松地区地区計画 計画図 2 [練馬区決定]



凡 例

--- 地区計画区域 (地区整備計画区域)

壁面の位置 の制限	1号壁面線 (現況道路中心線より6m) ※生活幹線道路整備区域			
	名称	幅員m	図面の表示	備考
地区施設	区画道路 1, 2, 5号	6.0	①②⑤	新設
	区画道路 4, 8, 12号	6.0	④⑧⑫	拡幅
	区画道路 10, 11号	4.0	⑩⑪	拡幅
	区画道路 3, 6, 9号	2.0 (4.0)	③⑥⑨	拡幅
	区画道路 7号	4.0 (6.0)	⑦	拡幅
	地区公園 1号	約 320㎡	公1	新設
	地区公園 2号	約 1670㎡	公2	新設
	道路状空地	底辺 10m	空1	新設
	道路状空地	底辺 5m	空2	新設
	道路状空地	底辺 3m	空3	新設

この地図は、東京都知事の承認を受けて、東京都縮尺 2,500 分の 1 の地形図 (道路網図) を使用して作成したものである。ただし、計画線は、都市計画道路の計画図から転記したものである。無断複製を禁ず。(承認番号) 22 都市基交第 31 号、16 東デ共許第 006 号-6、22 都市基街測第 6 号、平成 22 年 4 月 20 日