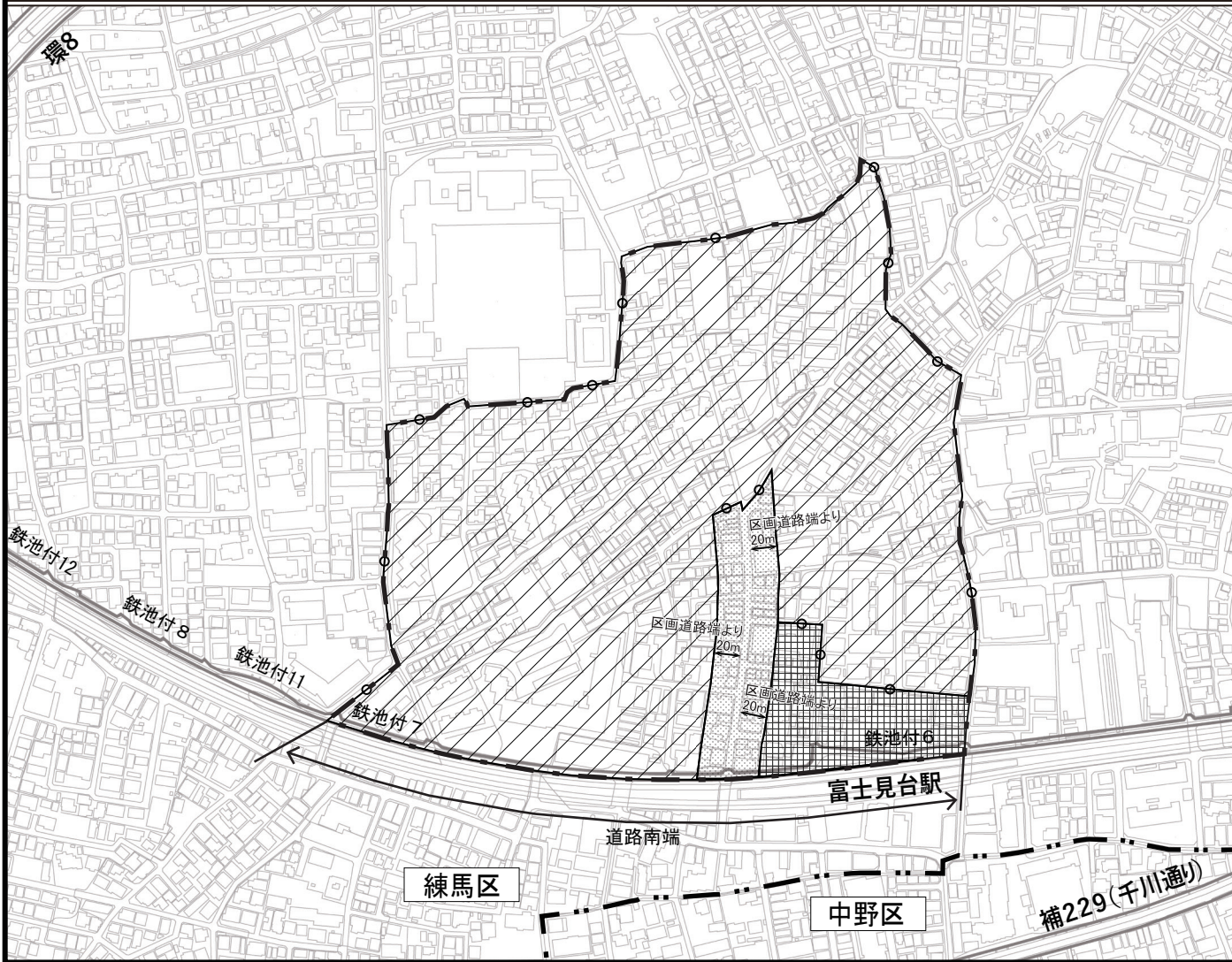


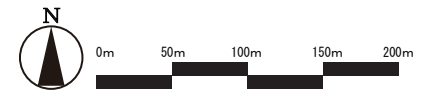
東京都市計画地区計画 富士見台駅北部地区地区計画

計画図 1

[練馬区決定]



凡 例	
	地区計画区域および地区整備計画区域
	行政境界
地区の区分	商店街沿道地区
	複合住宅地区
	駅前近隣商業地区
	道路・区有通路中心

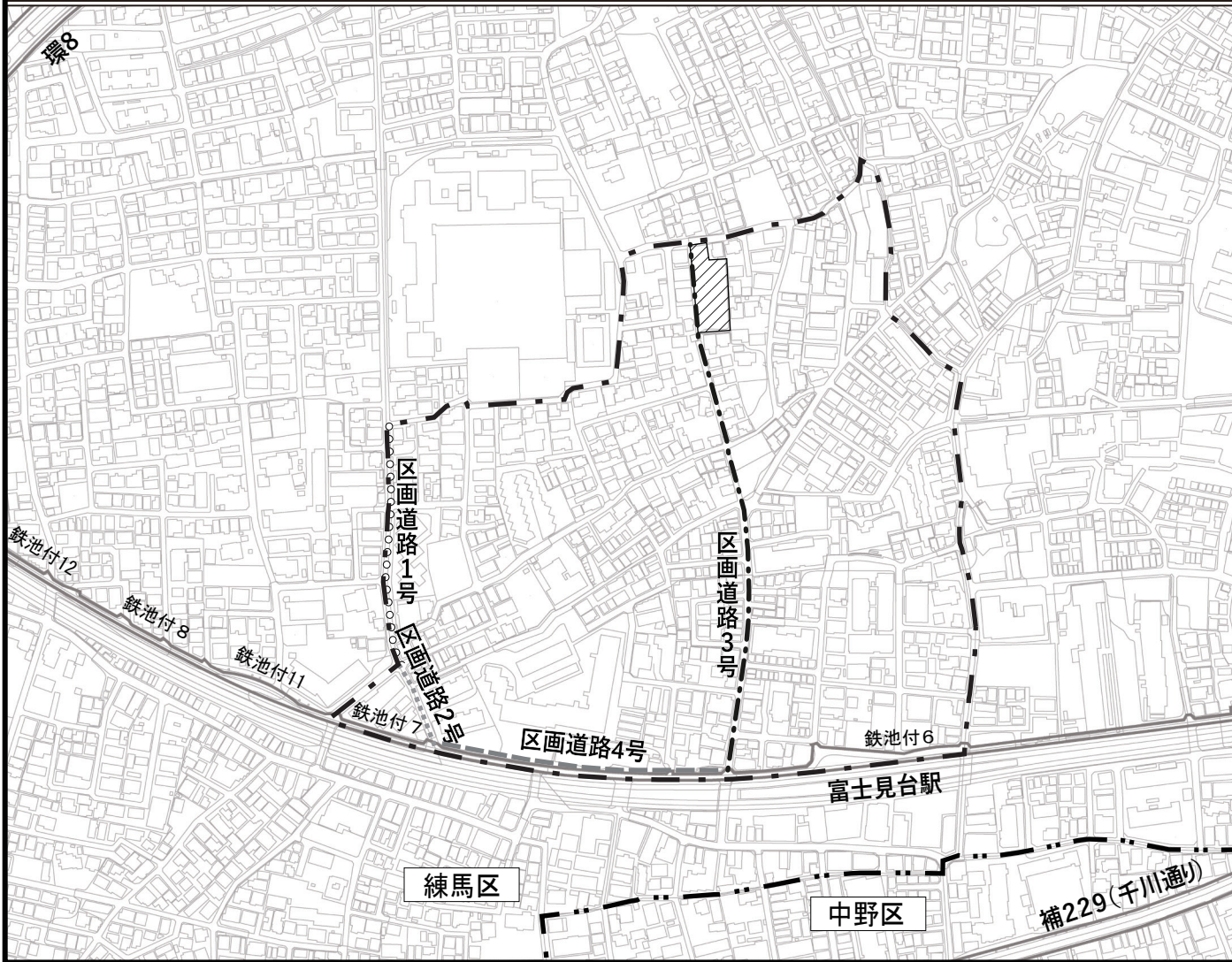


この地図は、東京都知事の承認を受けて、東京都縮尺2,500分の1地形図を利用して作成したものである。(承認番号)平成30年4月2日 30都市基交著第1号 30都市基交測第1号
 この地図は、東京都知事の承認を受けて、東京都縮尺2,500分の1都市施設情報(道路網図)を利用して作成したものである。ただし、計画線は、都市計画道路の計画図から転記したものである。無断複製を禁ず。(承認番号)平成30年4月27日 30都市基街都第22号

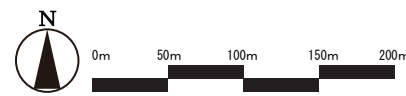
東京都市計画地区計画 富士見台駅北部地区地区計画

計画図 2

[練馬区決定]



凡 例	
	地区計画区域および 地区整備計画区域
	行政境界
地区施設	区画道路1号 幅員6.0m (生活幹線道路 幅員12.0m)
	区画道路2号 幅員9.0m
	区画道路3号 幅員6.0m
	区画道路4号 幅員3.0m (都市計画道路とあわせ幅員9.0m)
	地区公園

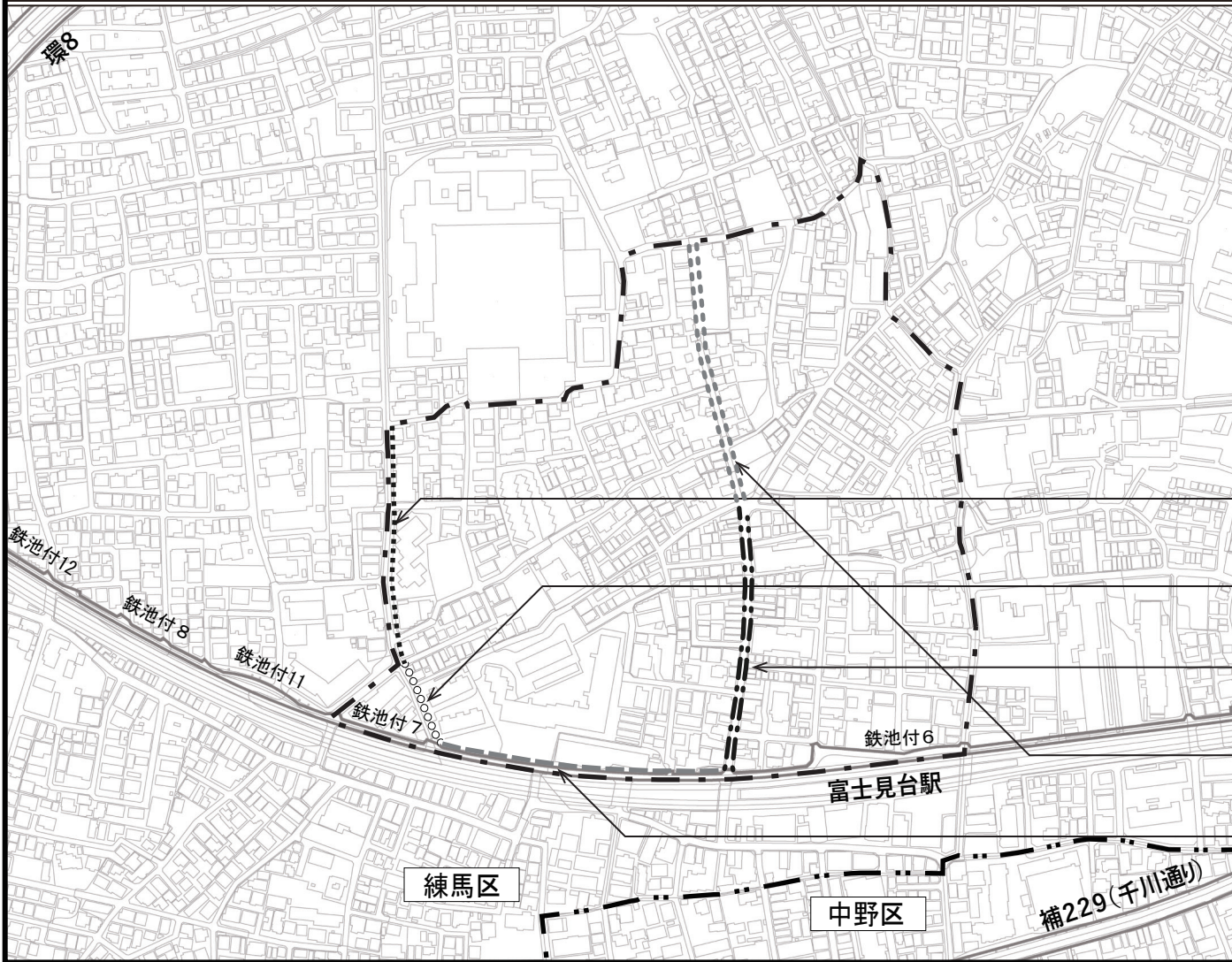


この地図は、東京都知事の承認を受けて、東京都縮尺2,500分の1地形図を利用して作成したものである。(承認番号)平成30年4月2日 30都市基交著第1号 30都市基交測第1号
 この地図は、東京都知事の承認を受けて、東京都縮尺2,500分の1都市施設情報(道路網図)を利用して作成したものである。ただし、計画線は、都市計画道路の計画図から転記したものである。無断複製を禁ず。(承認番号)平成30年4月27日 30都市基街都第22号

東京都市計画地区計画
富士見台駅北部地区地区計画

計画図 3

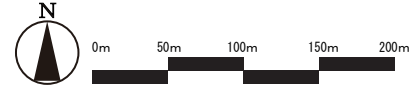
[練馬区決定]



凡例

	地区計画区域および 地区整備計画区域
	行政境界
	壁面の位置の制限 1号
	壁面の位置の制限 2号
	壁面の位置の制限 3号
	壁面の位置の制限 4号
	壁面の位置の制限 5号

壁面の位置の制限 1号	区画道路 1号の 西側道路端 6.0m
壁面の位置の制限 2号	区画道路 2号の 西側道路端 9.0m
壁面の位置の制限 3号	区画道路 3号の 道路中心 3.5m
壁面の位置の制限 4号	区画道路 3号の 道路中心 3.0m
壁面の位置の制限 5号	都市計画道路北端 3.0m

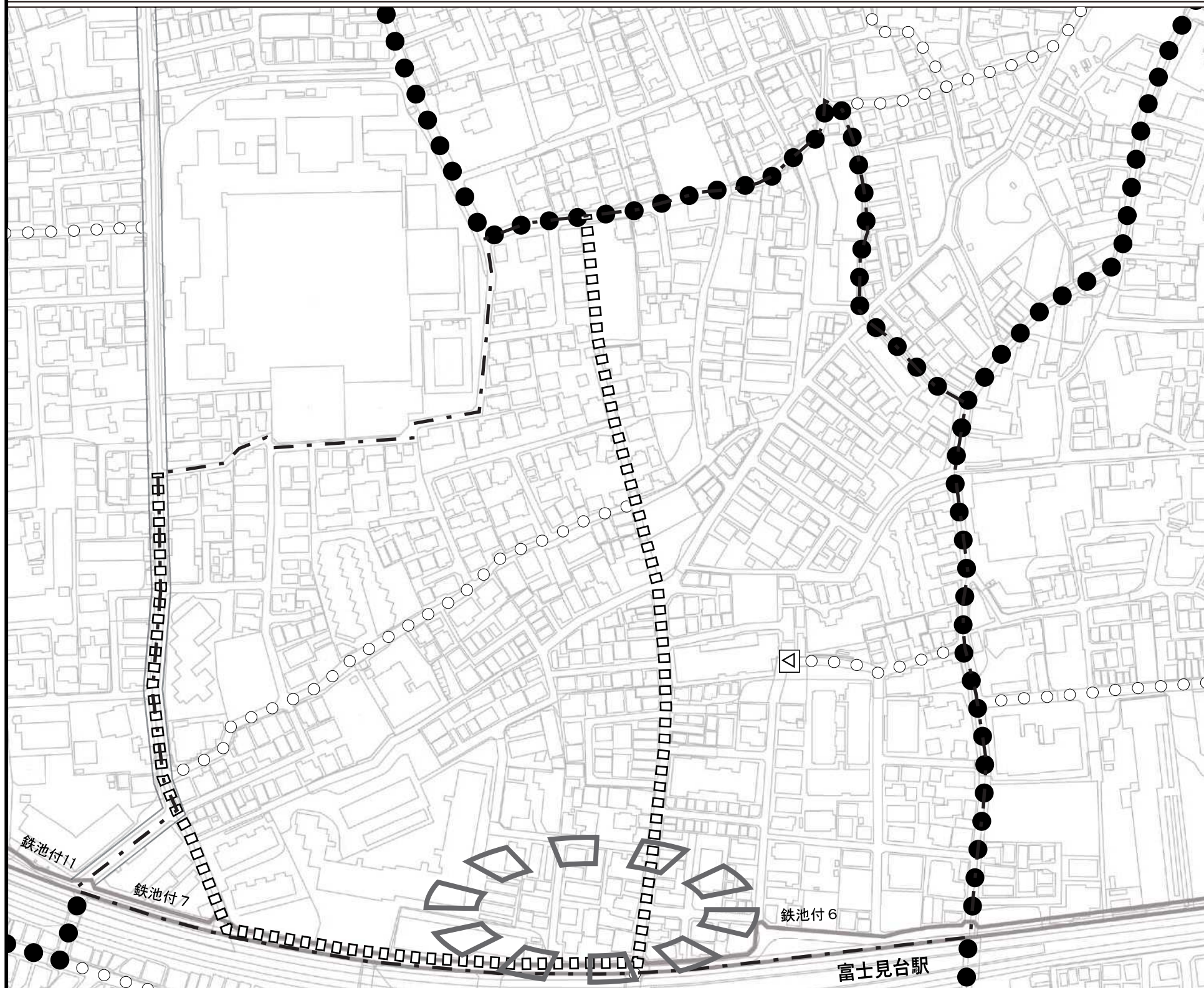


この地図は、東京都知事の承認を受けて、東京都縮尺2,500分の1地形図を利用して作成したものである。(承認番号)平成30年4月2日 30都市基交著第1号 30都市基交測第1号
この地図は、東京都知事の承認を受けて、東京都縮尺2,500分の1都市施設情報(道路網図)を利用して作成したものである。ただし、計画線は、都市計画道路の計画図から転記したものである。無断複製を禁ず。(承認番号)平成30年4月27日 30都市基街都第22号


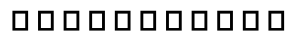





東京都計画地区計画
 富士見台駅北部地区地区計画


方針附図

[練馬区決定]



凡例

	地区計画区域および 地区整備計画区域
	地区施設道路
	生活幹線道路 今後整備を要する路線 (計画予定幅員12m以上)
	主要生活道路 (計画幅員 6m以上)
	生活幹線道路 事業中の路線
	交通広場整備検討エリア
	東西方向の道路整備 (計画幅員 6m以上) ※具体的な位置については別途検討



この地図は、東京都知事の承認を受けて、東京都縮尺2,500分の1地形図を利用して作成したものである。(承認番号)平成30年4月2日 30都市基交著第1号 30都市基交測第1号

この地図は、東京都知事の承認を受けて、東京都縮尺2,500分の1都市施設情報(道路網図)を利用して作成したものである。ただし、計画線は、都市計画道路の計画図から転記したものである。無断複製を禁ず。(承認番号)平成30年4月27日 30都市基街都第22号