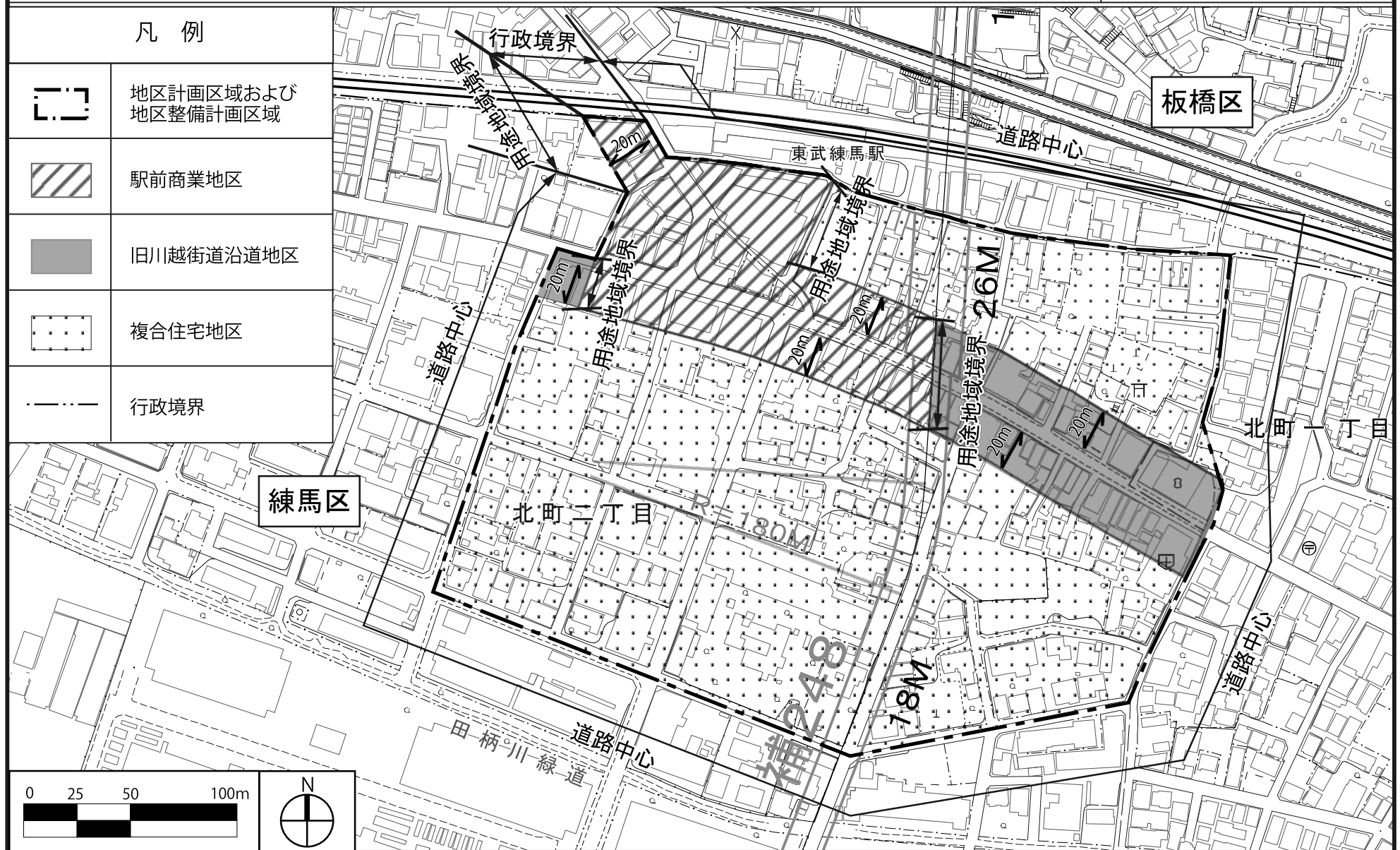


東京都市計画地区計画

東武練馬駅南口周辺地区地区計画

計画図 1

[練馬区決定]



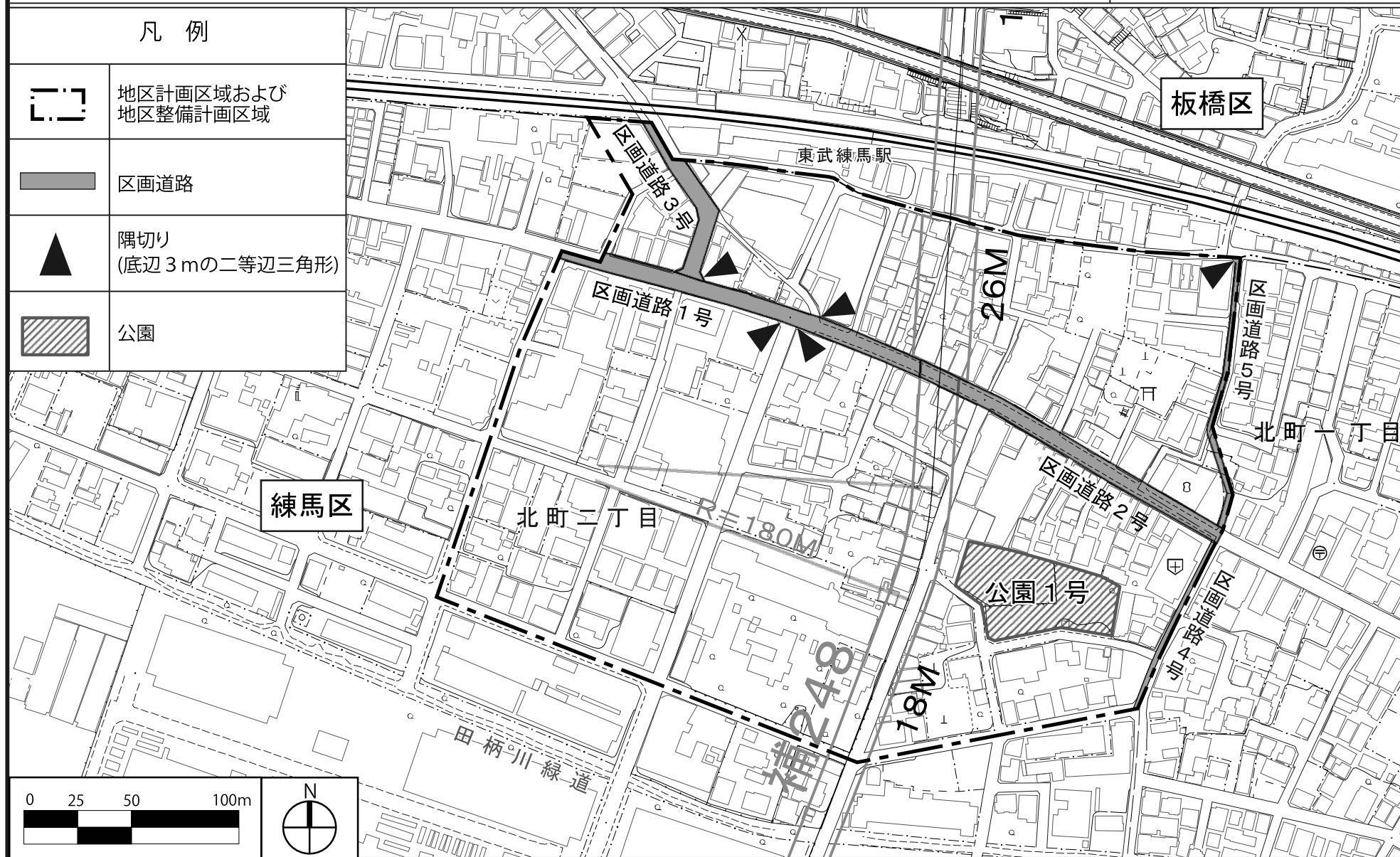
この地図は、東京都知事の承認を受けて、東京都縮尺2,500分の1の地形図および道路網図を利用して作成したものである。ただし、計画線は、都市計画道路の計画図から転記したものである。無断複製を禁ず。(承認番号)29都市基交著第15号 29都市基交測 第9号 平成29年4月1日・29都市基街都第47号 平成29年5月31日

東京都市計画地区計画

東武練馬駅南口周辺地区地区計画

計画図 2

[練馬区決定]



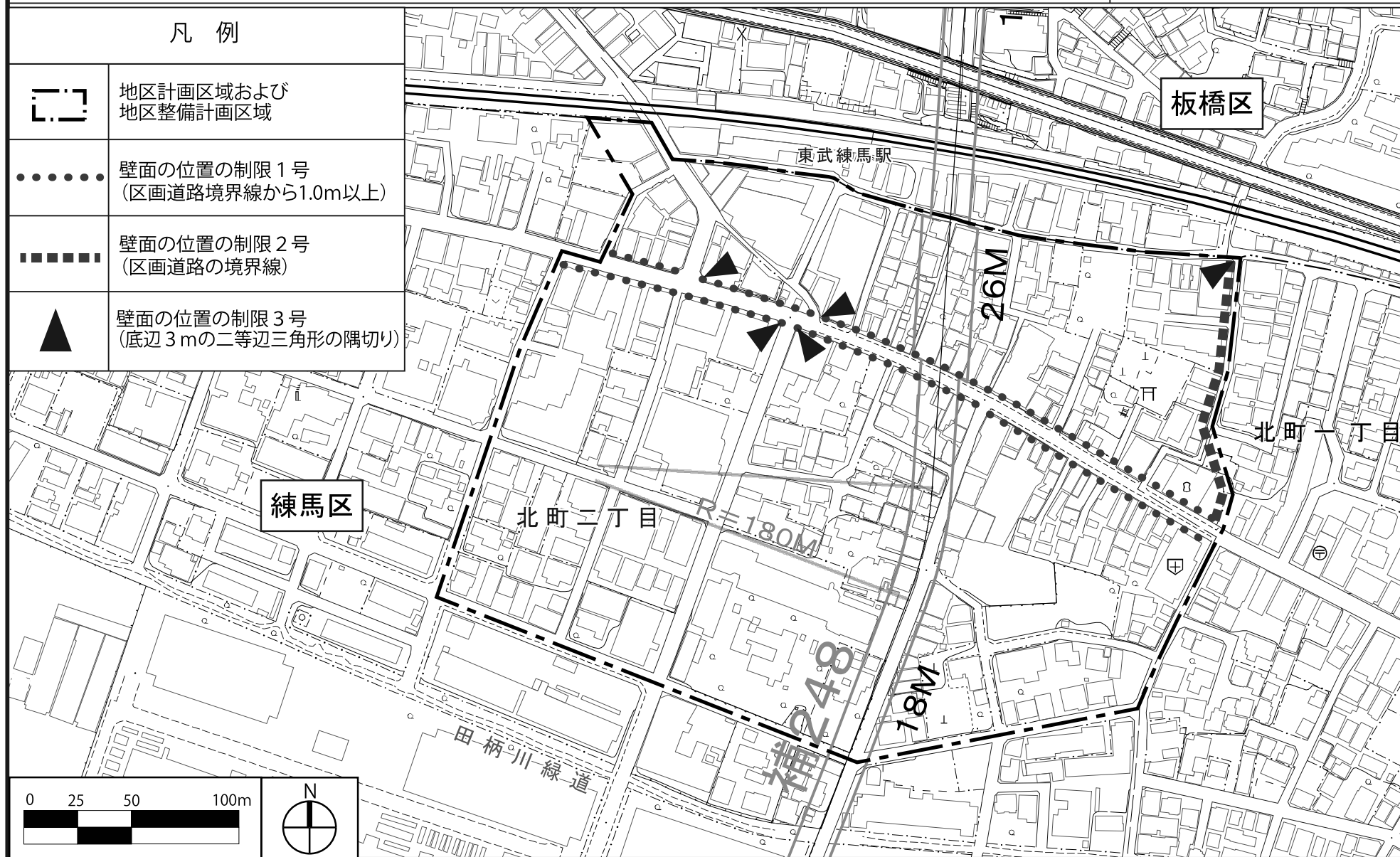
この地図は、東京都知事の承認を受けて、東京都縮尺2,500分の1の地形図および道路網図を利用して作成したものである。ただし、計画線は、都市計画道路の計画図から転記したものである。無断複製を禁ず。(承認番号)29都市基交著第15号 29都市基交測 第9号 平成29年4月1日・29都市基街都第47号 平成29年5月31日

東京都市計画地区計画

東武練馬駅南口周辺地区地区計画

計画図 3

[練馬区決定]



この地図は、東京都知事の承認を受けて、東京都縮尺2,500分の1の地形図および道路網図を利用して作成したものである。ただし、計画線は、都市計画道路の計画図から転記したものである。無断複製を禁ず。(承認番号)29都市基交著第15号 29都市基交測 第9号 平成29年4月1日・29都市基街都第47号 平成29年5月31日