

生産緑地地区計画図 変更箇所一覧表

地区番号	図面番号
24	1/19
100	2/19
124	3/19
177	4/19
178	4/19
179	4/19
211	5/19
215	6/19
218	6/19
219	6/19
223	5/19
224	5/19
260	7/19
288	8/19
315	9/19
316	9/19
344	8/19
351	10/19
419	11/19
425	12/19
464	13/19
537	14/19
560	12/19
635	15/19
640	15/19
645	15/19

地区番号	図面番号
747	16/19
759	17/19
812	6/19
815	11/19
830	5/19
867	18/19
868	2/19
869	19/19
870	15/19

東京都都市計画生産緑地地区計画図(練馬区決定)

図面番号
練馬区 1/19

地形図番号
KD954
LD052



凡 例	
	既指定区域(旧法)
	既指定区域(新法)
	今回削除のみを行う区域
	今回追加のみ行う区域

この地図は、東京都知事の承認を受けて、東京都縮尺2,500分の1の地形図(道路網図)を使用して作成したものである。
 ただし、計画線は、都市計画道路の計画図から転記したものである。無断複製を禁ず。
 (承認番号)26都市基交測第8号、平成26年4月22日 26都市基街測第15号、平成26年5月2日
 この背景の地形図(平成26年度版)の著作権は東京都知事と株式会社ミッドマップ東京が保有しています。(MMT 利許第 026号-39)

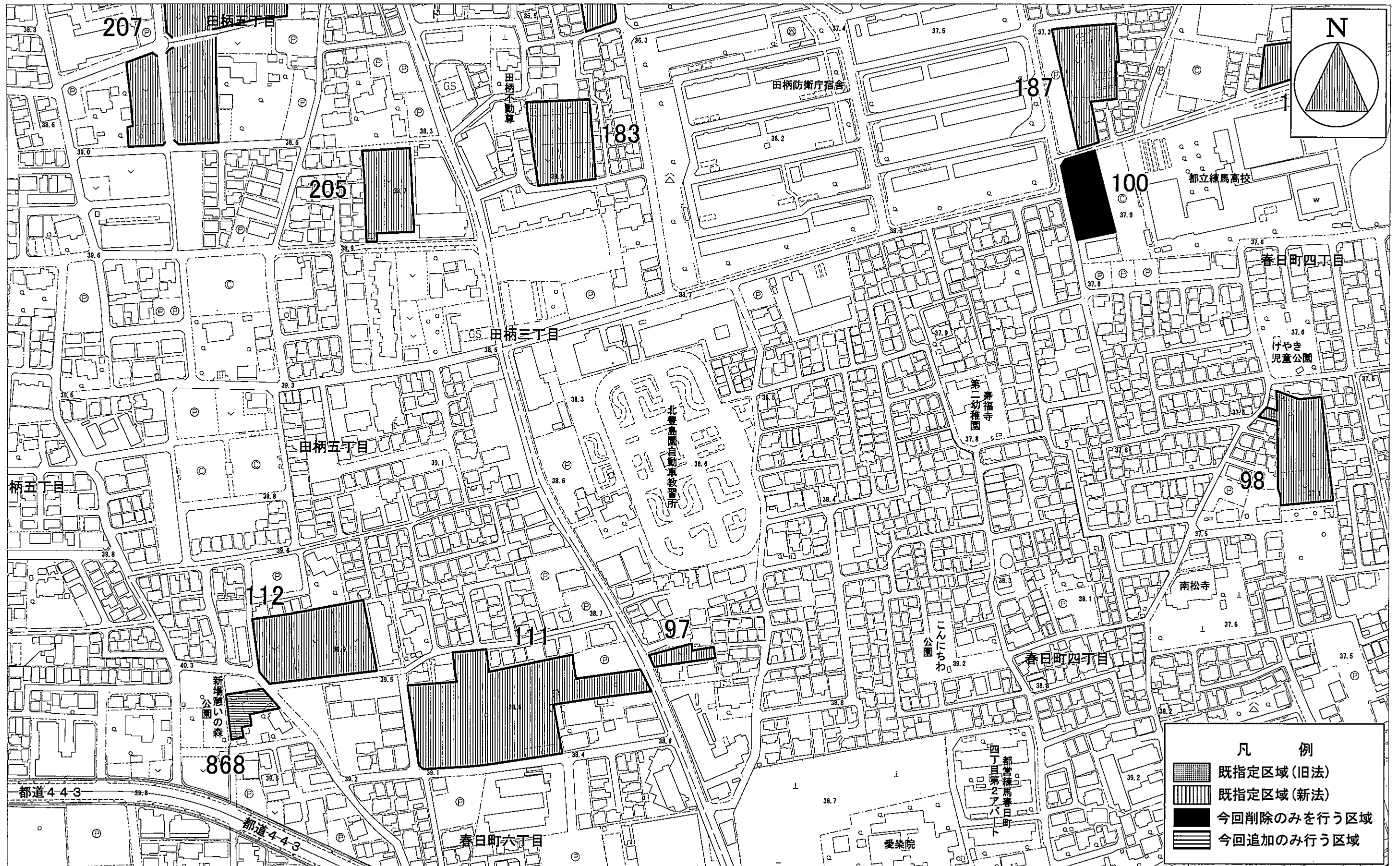
A3縮尺 1:2,500



東京都都市計画生産緑地地区計画図(練馬区決定)

図面番号
練馬区 2/19

地形図番号
KD853 KD854
KD951 KD952



この地図は、東京都知事の承認を受けて、東京都縮尺2,500分の1の地形図(道路網図)を使用して作成したものである。
ただし、計画線は、都市計画道路の計画図から転記したものである。無断複製を禁ず。
(承認番号)26都市基交測第8号、平成26年4月22日 26都市基街測第15号、平成26年5月2日
この背景の地形図(平成26年度版)の著作権は東京都知事と株式会社ミッドマップ東京が保有しています。(MMT 利許第 026号-39)

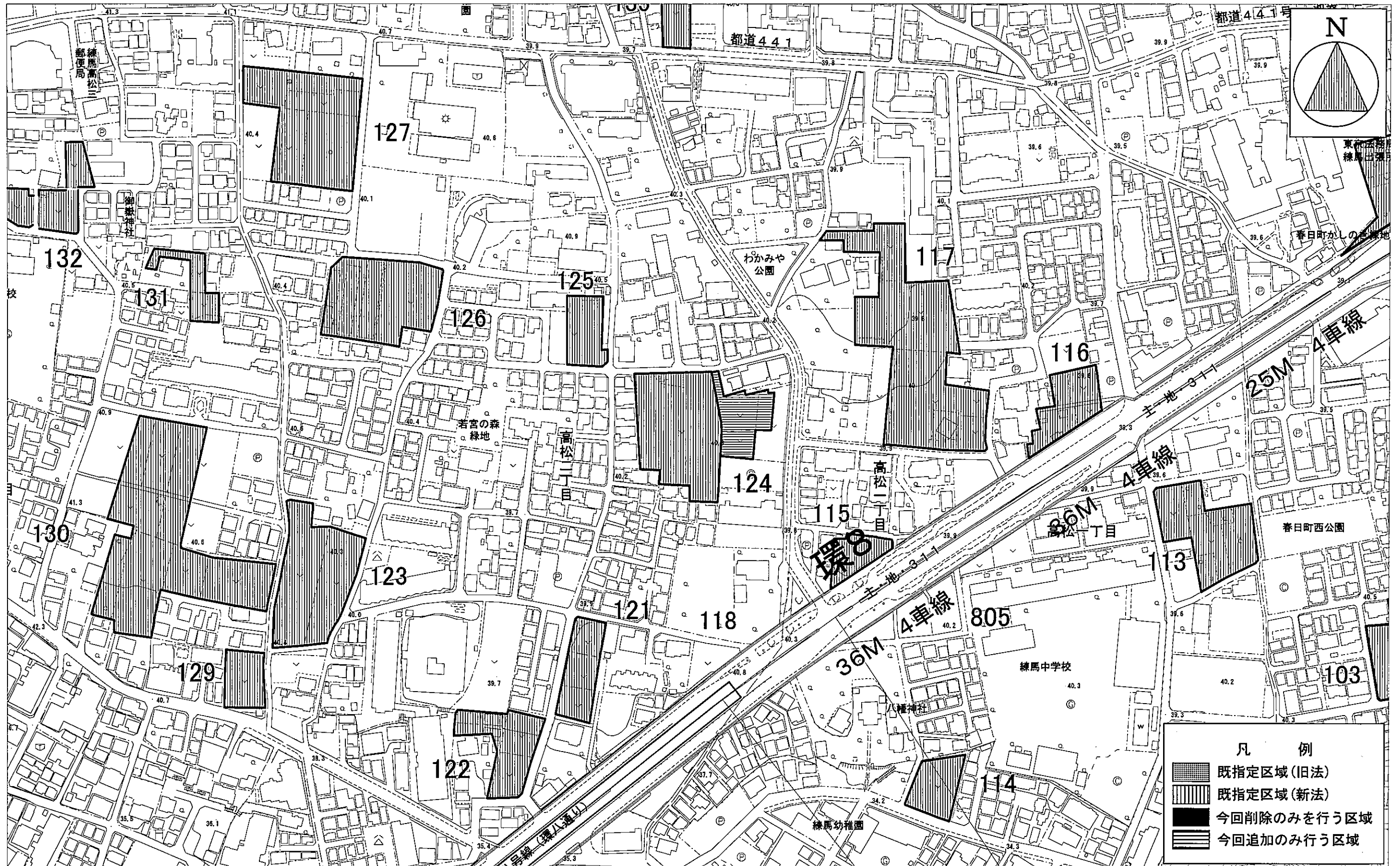
A3縮尺 1:2,500



東京都都市計画生産緑地地区計画図(練馬区決定)

図面番号
練馬区 3/19

地形図番号
KD951 KD952



この地図は、東京都知事の承認を受けて、東京都縮尺2,500分の1の地形図(道路網図)を使用して作成したものである。
 ただし、計画線は、都市計画道路の計画図から転記したものである。無断複製を禁ず。
 (承認番号)26都市基交測第8号、平成26年4月22日 26都市基街測第15号、平成26年5月2日
 この背景の地形図(平成26年度版)の著作権は東京都知事と株式会社ミッドマップ東京が保有しています。(MMT 利許第 026号-39)

A3縮尺 1:2,500

0m 50m 100m

東京都都市計画生産緑地地区計画図(練馬区決定)

図面番号
練馬区 4/19

地形図番号
KD854



この地図は、東京都知事の承認を受けて、東京都縮尺2,500分の1の地形図(道路網図)を使用して作成したものである。
ただし、計画線は、都市計画道路の計画図から転記したものである。無断複製を禁ず。
(承認番号)26都市基交測第8号、平成26年4月22日 26都市基街測第15号、平成26年5月2日
この背景の地形図(平成26年度版)の著作権は東京都知事と株式会社ミッドマップ東京が保有しています。(MMT 利許第 026号-39)

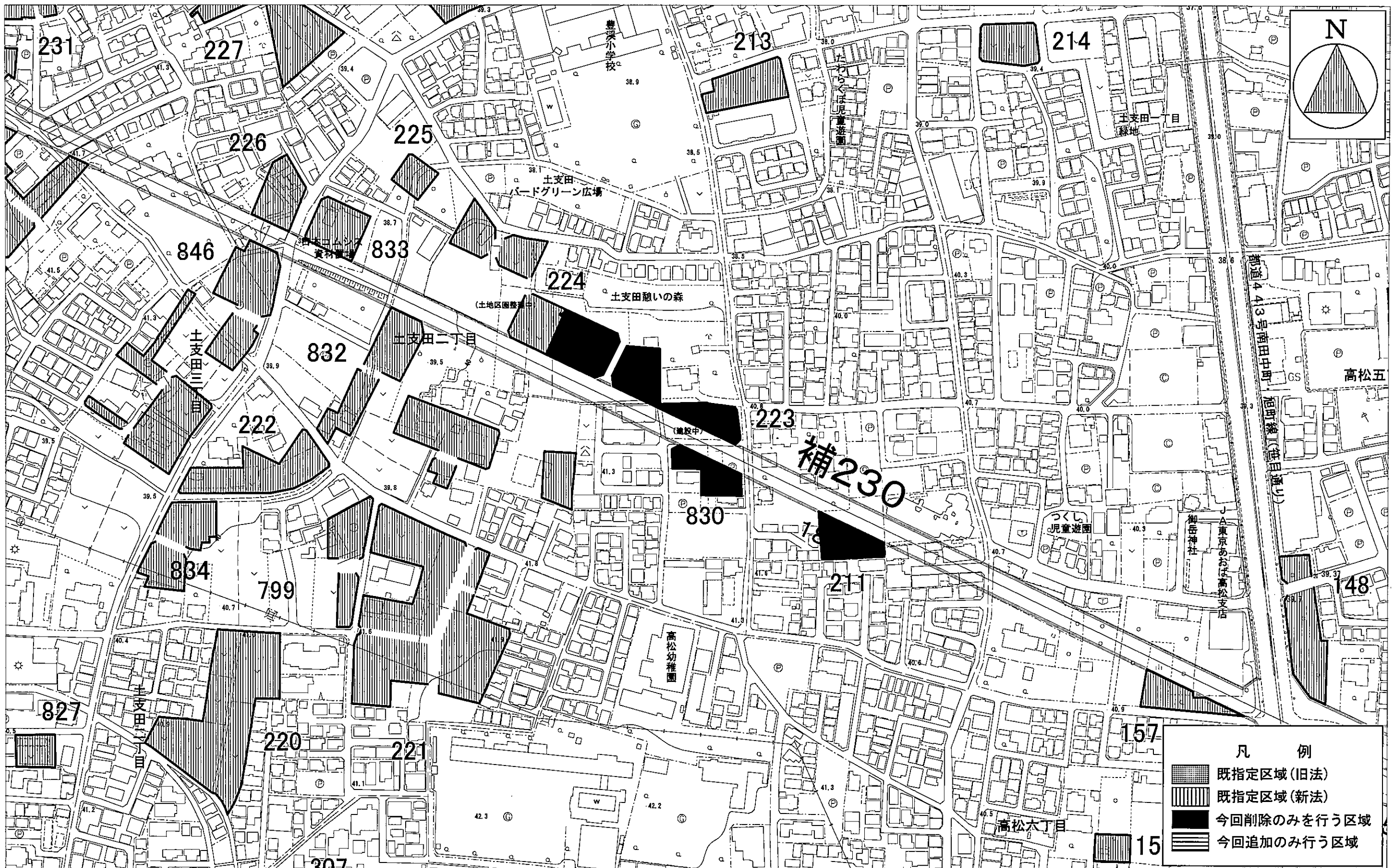
A3縮尺 1:2,500

0m 50m 100m

東京都都市計画生産緑地地区計画図(練馬区決定)

図面番号
練馬区 5/19

地形図番号
KD853



この地図は、東京都知事の承認を受けて、東京都縮尺2,500分の1の地形図(道路網図)を使用して作成したものである。
ただし、計画線は、都市計画道路の計画図から転記したものである。無断複製を禁ず。

(承認番号)26都市基交測第8号、平成26年4月22日 26都市基街測第15号、平成26年5月2日
この背景の地形図(平成26年度版)の著作権は東京都知事と株式会社ミッドマップ東京が保有しています。(MMT 利許第 026号-39)

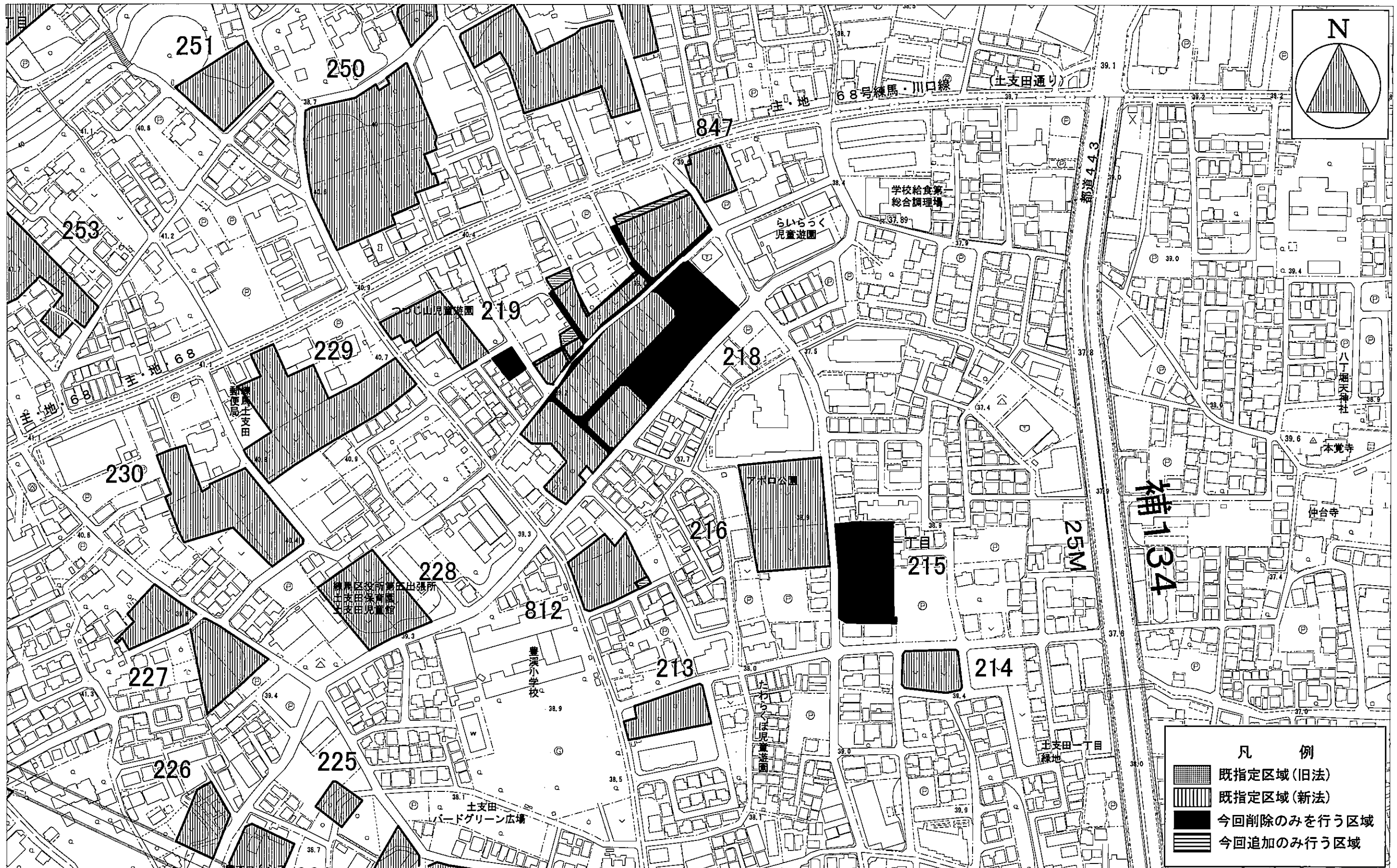
A3縮尺 1:2,500

0m 50m 100m

東京都都市計画生産緑地地区計画図(練馬区決定)

図面番号
練馬区 6/19

地形図番号
KD844 KD853



この地図は、東京都知事の承認を受けて、東京都縮尺2,500分の1の地形図(道路網図)を使用して作成したものである。
 ただし、計画線は、都市計画道路の計画図から転記したものである。無断複製を禁ず。
 (承認番号)26都市基交測第8号、平成26年4月22日 26都市基街測第15号、平成26年5月2日
 この背景の地形図(平成26年度版)の著作権は東京都知事と株式会社ミッドマップ東京が保有しています。(MMT 利許第 026号-39)

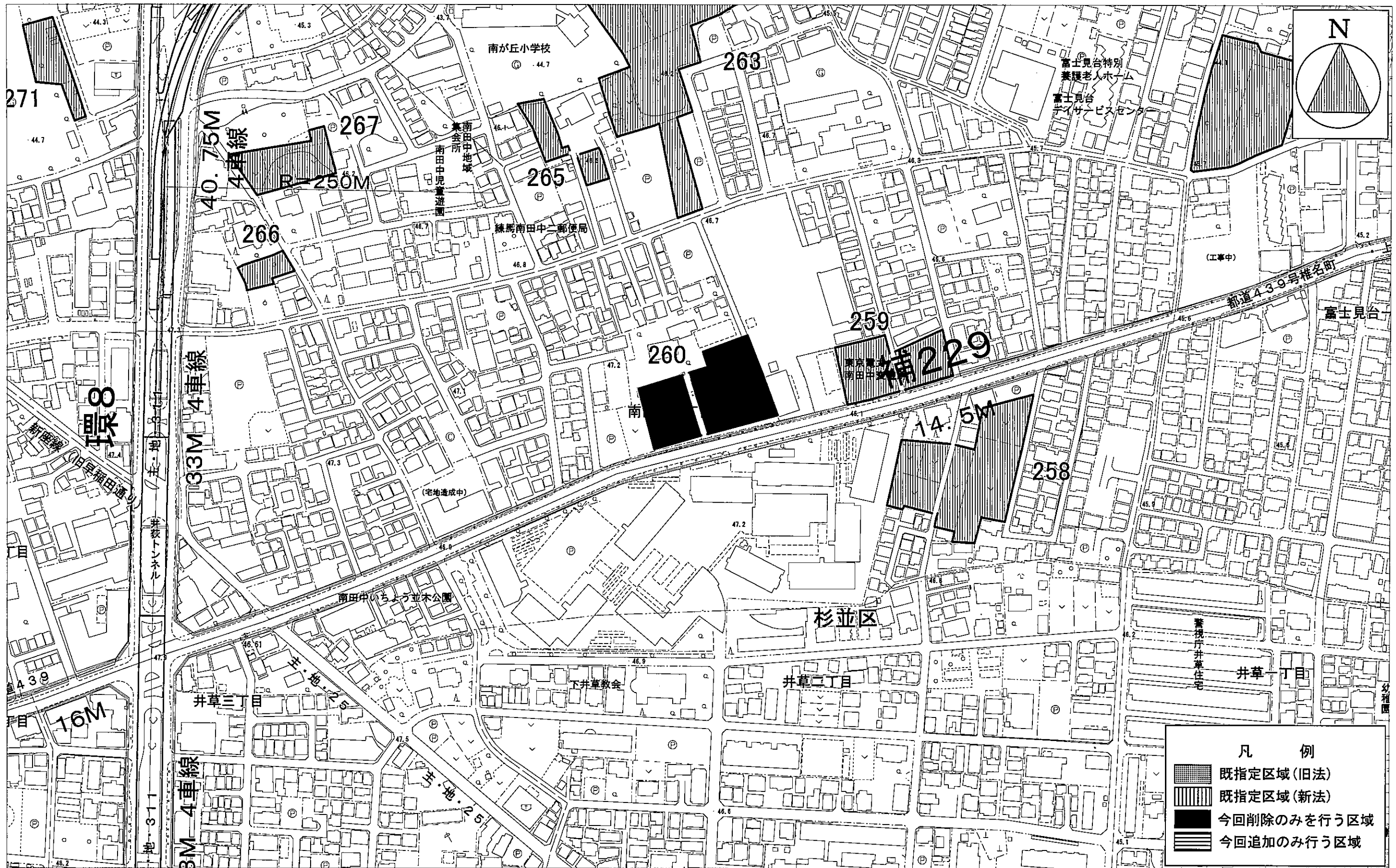
A3縮尺 1:2,500

0m 50m 100m

東京都都市計画生産緑地地区計画図(練馬区決定)

図面番号
練馬区 7/19

地形図番号
KD953
LD051



(承認番号)26都市基交測第8号、平成26年4月22日 26都市基街測第15号、平成26年5月2日

この背景の地形図(平成26年度版)の著作権は東京都知事と株式会社ミッドマップ東京が保有しています。(MMT 利許第 026号-39)

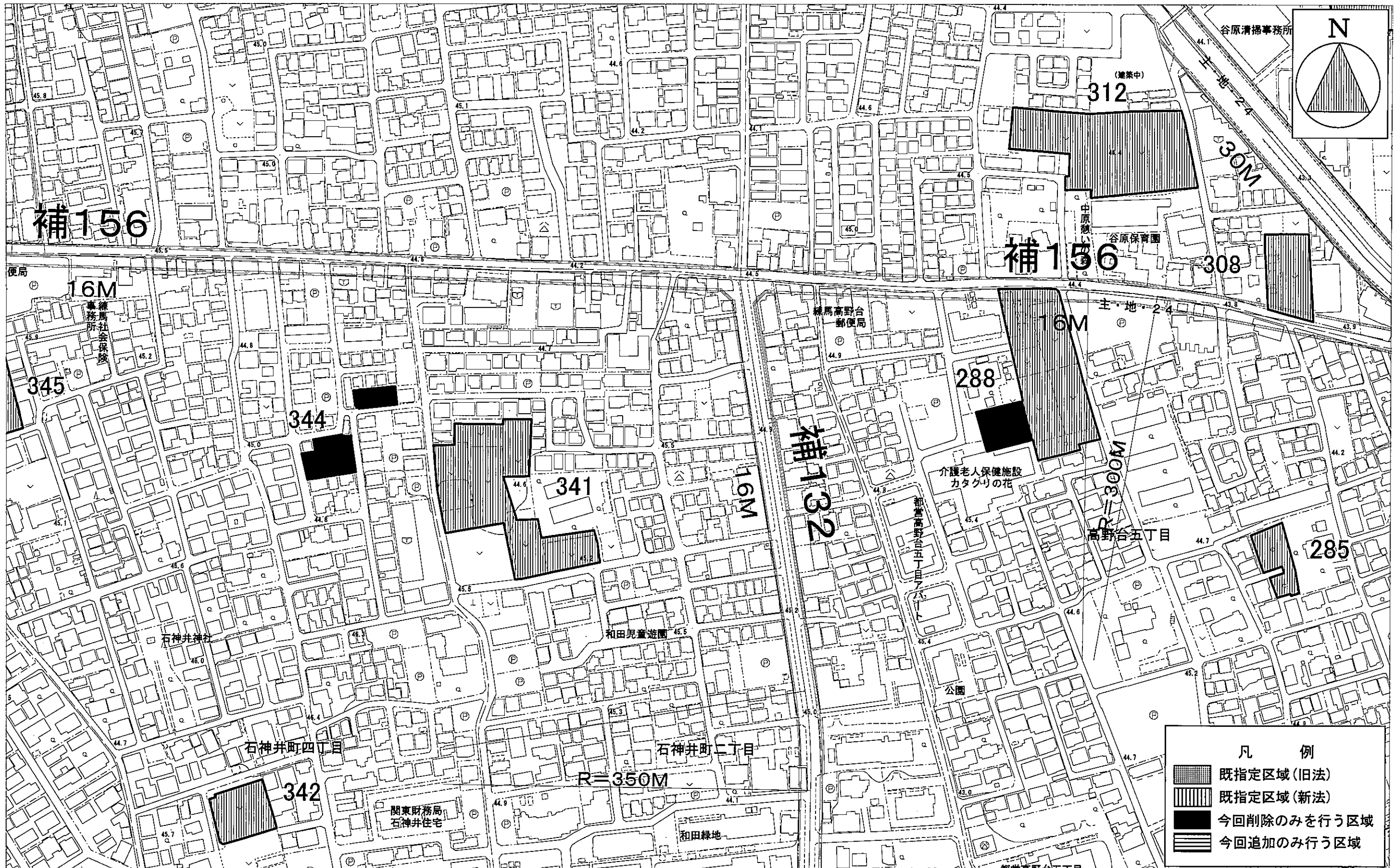
A3縮尺 1:2,500

0m 50m 100m

東京都都市計画生産緑地地区計画図(練馬区決定)

図面番号
練馬区 8/19

地形図番号
KD942 KD951



この地図は、東京都知事の承認を受けて、東京都縮尺2,500分の1の地形図(道路網図)を使用して作成したものである。
 ただし、計画線は、都市計画道路の計画図から転記したものである。無断複製を禁ず。
 (承認番号)26都市基交測第8号、平成26年4月22日 26都市基街測第15号、平成26年5月2日
 この背景の地形図(平成26年度版)の著作権は東京都知事と株式会社ミッドマップ東京が保有しています。(MMT 利許第 026号-39)

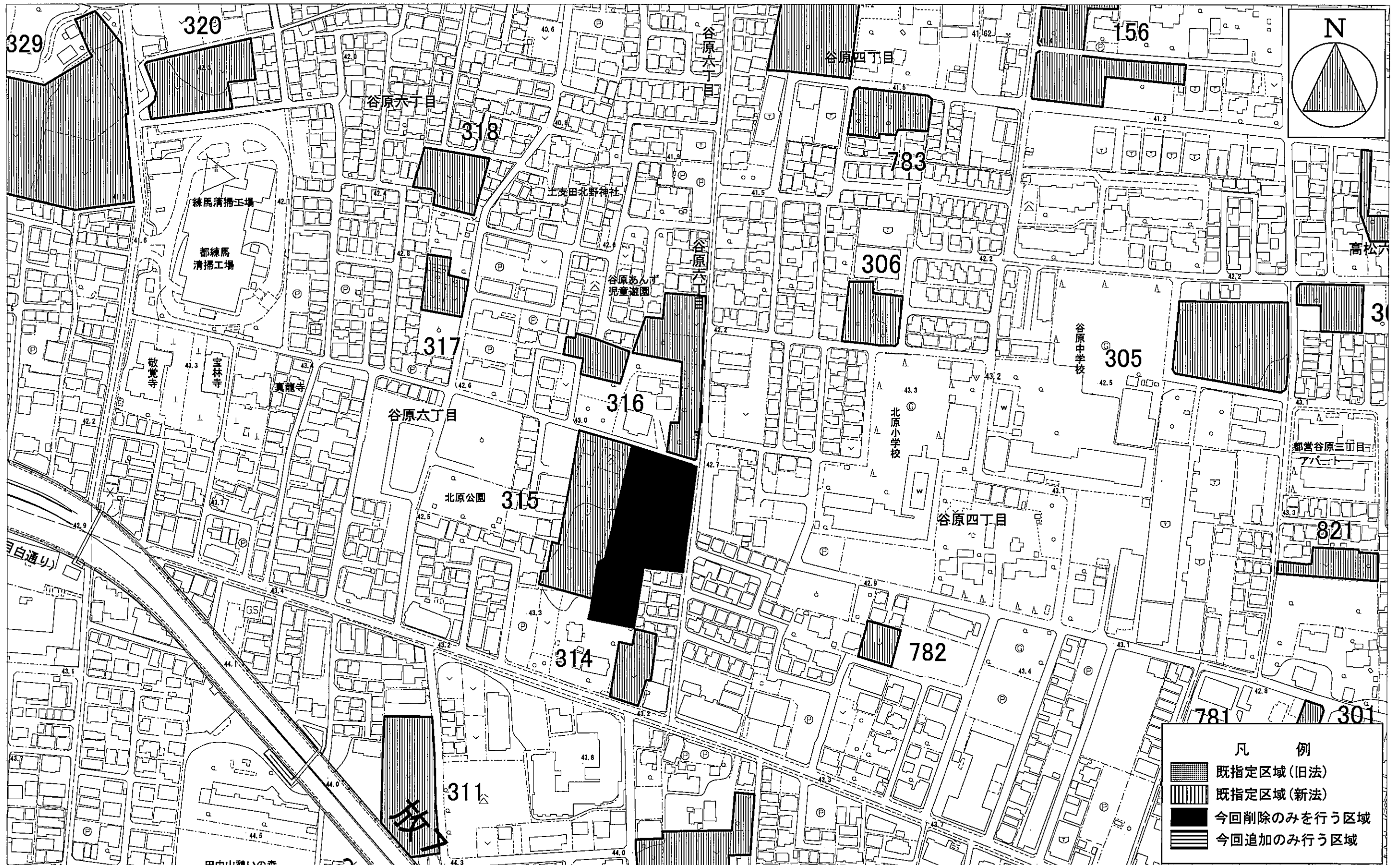
A3縮尺 1:2,500

0m 50m 100m

東京都都市計画生産緑地地区計画図(練馬区決定)

図面番号
練馬区 9/19

地形図番号
KD844 KD853
KD942 KD951



この地図は、東京都知事の承認を受けて、東京都縮尺2,500分の1の地形図(道路網図)を使用して作成したものである。
ただし、計画線は、都市計画道路の計画図から転記したものである。無断複製を禁ず。

(承認番号)26都市基交測第8号、平成26年4月22日 26都市基街測第15号、平成26年5月2日
この背景の地形図(平成26年度版)の著作権は東京都知事と株式会社ミッドマップ東京が保有しています。(MMT 利許第 026号-39)

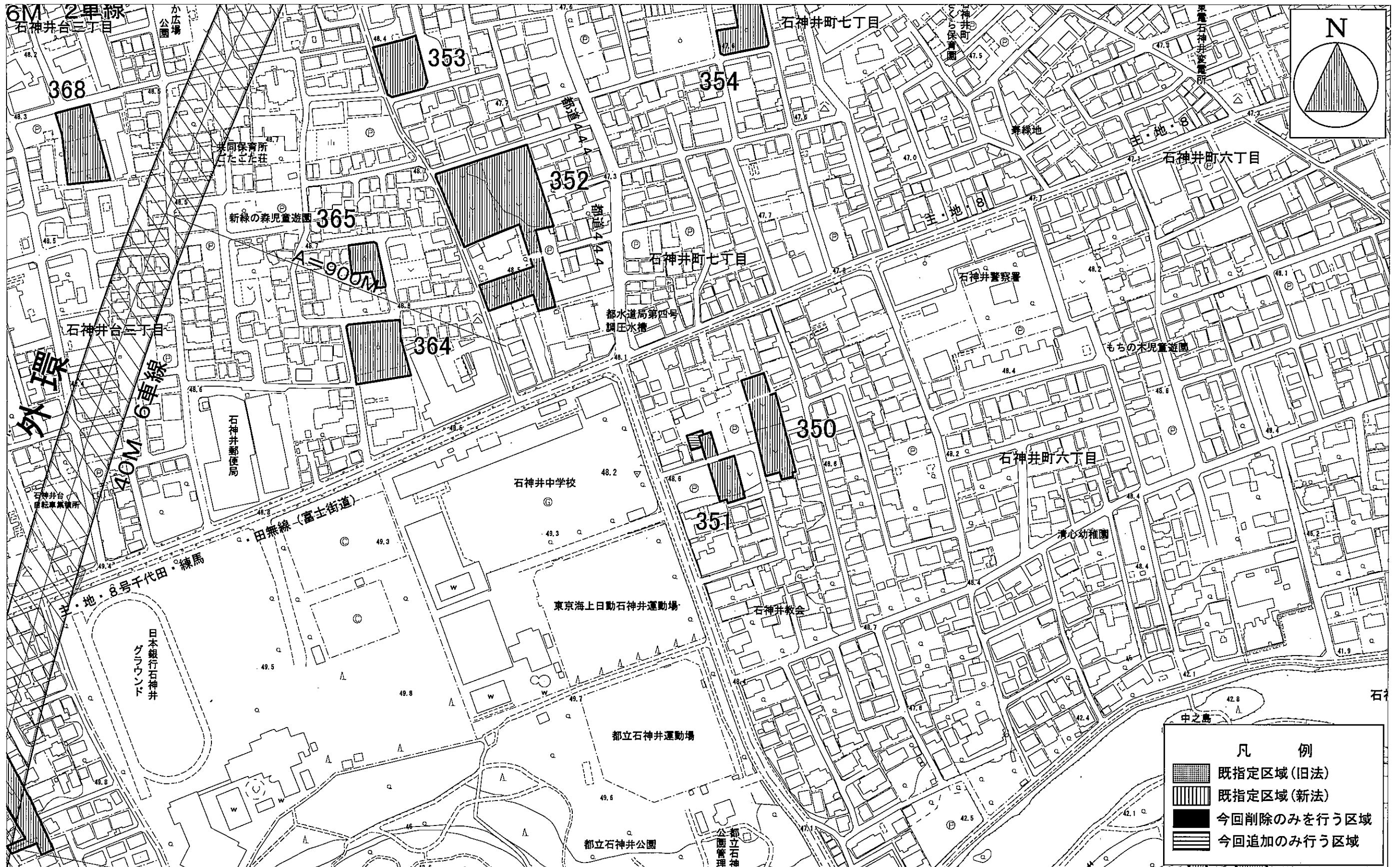
A3縮尺 1:2,500

0m 50m 100m

東京都都市計画生産緑地地区計画図(練馬区決定)

図面番号
練馬区 10/19

地形図番号
KD942
KD944



この地図は、東京都知事の承認を受けて、東京都縮尺2,500分の1の地形図(道路網図)を使用して作成したものである。
ただし、計画線は、都市計画道路の計画図から転記したものである。無断複製を禁ず。

(承認番号)26都市基交測第8号、平成26年4月22日 26都市基街測第15号、平成26年5月2日
この背景の地形図(平成26年度版)の著作権は東京都知事と株式会社ミッドマップ東京が保有しています。(MMT 利許第 026号-39)

A3縮尺 1:2,500

0m 50m 100m

東京都都市計画生産緑地地区計画図(練馬区決定)

図面番号
練馬区 11/19

地形図番号
KD944



この地図は、東京都知事の承認を受けて、東京都縮尺2,500分の1の地形図(道路網図)を使用して作成したものである。ただし、計画線は、都市計画道路の計画図から転記したものである。無断複製を禁ず。

(承認番号)26都市基交測第8号、平成26年4月22日 26都市基街測第15号、平成26年5月2日

この背景の地形図(平成26年度版)の著作権は東京都知事と株式会社ミッドマップ東京が保有しています。(MMT 利許第 026号-39)

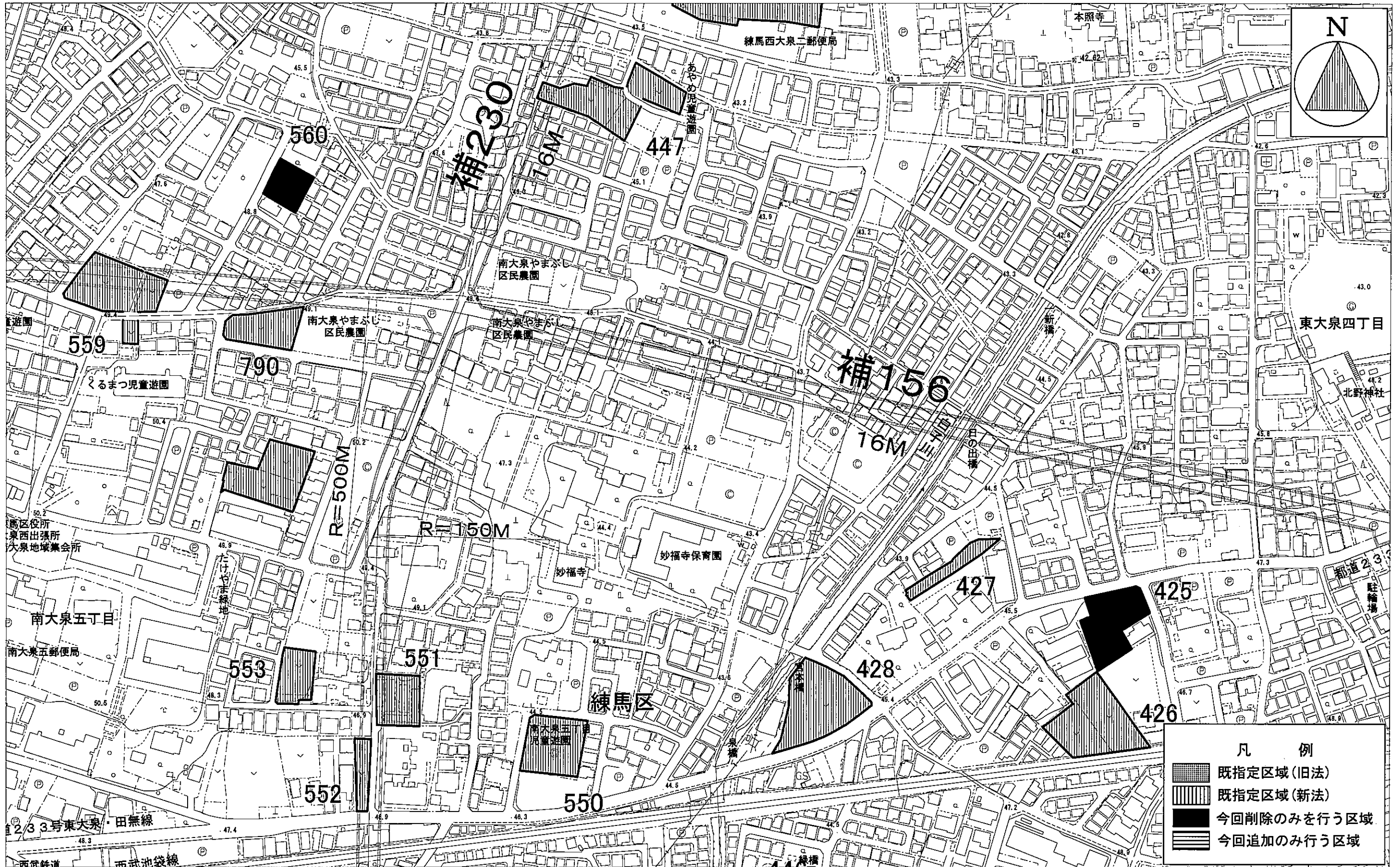
A3縮尺 1:2,500

0m 50m 100m

東京都都市計画生産緑地地区計画図(練馬区決定)

図面番号
練馬区 12/19

地形図番号
KD941



この地図は、東京都知事の承認を受けて、東京都縮尺2,500分の1の地形図(道路網図)を使用して作成したものである。ただし、計画線は、都市計画道路の計画図から転記したものである。無断複製を禁ず。

(承認番号)26都市基交測第8号、平成26年4月22日 26都市基街測第15号、平成26年5月2日
この背景の地形図(平成26年度版)の著作権は東京都知事と株式会社ミッドマップ東京が保有しています。(MMT 利許第 026号-39)

A3縮尺 1:2,500

0m 50m 100m

東京都都市計画生産緑地地区計画図(練馬区決定)

図面番号
練馬区 13/19

地形図番号
KD843
KD941



この地図は、東京都知事の承認を受けて、東京都縮尺2,500分の1の地形図(道路網図)を使用して作成したものである。
 ただし、計画線は、都市計画道路の計画図から転記したものである。無断複製を禁ず。
 (承認番号)26都市基交測第8号、平成26年4月22日 26都市基街測第15号、平成26年5月2日
 この背景の地形図(平成26年度版)の著作権は東京都知事と株式会社ミッドマップ東京が保有しています。(MMT 利許第 026号-39)

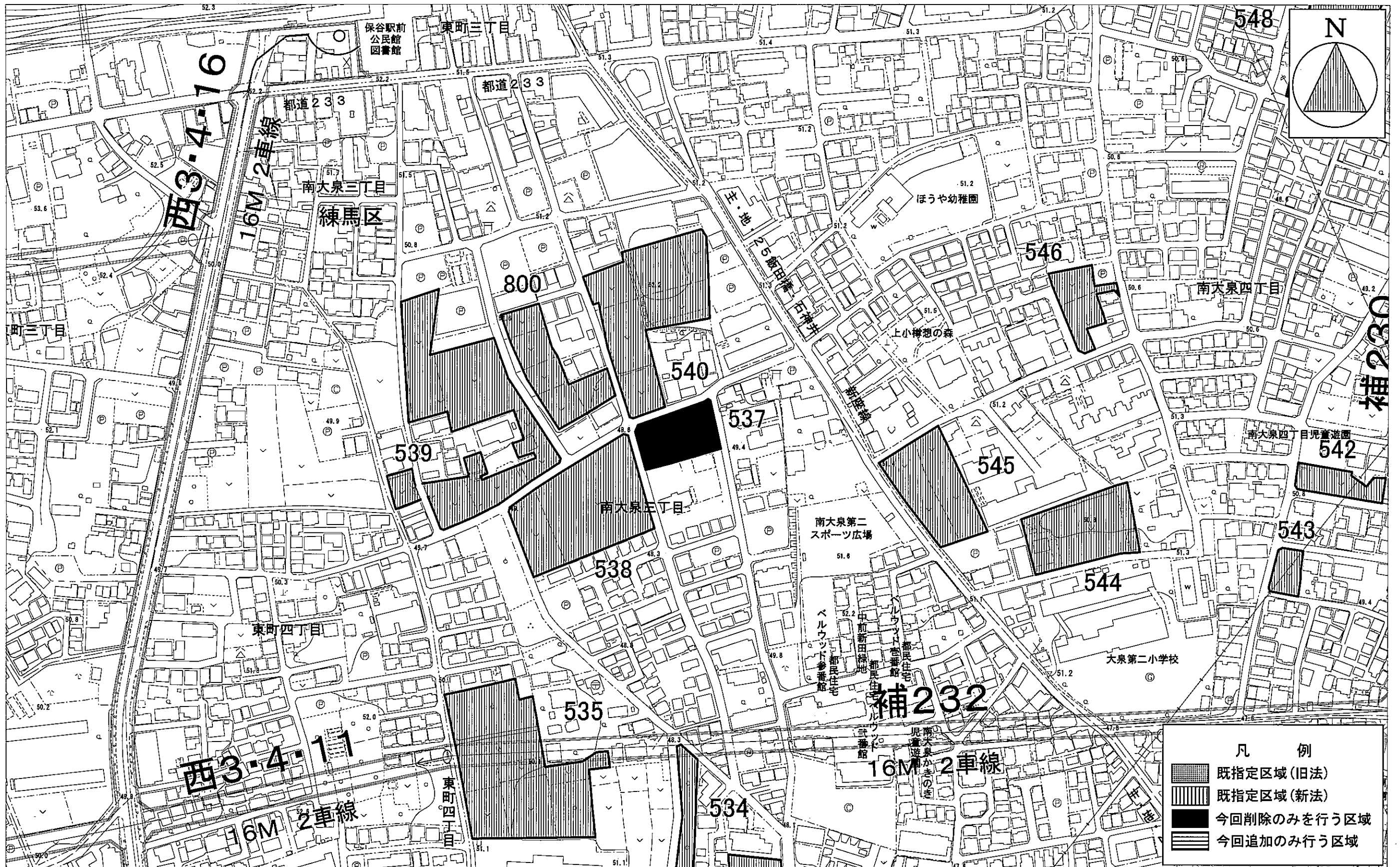
A3縮尺 1:2,500

0m 50m 100m

東京都都市計画生産緑地地区計画図(練馬区決定)

図面番号
練馬区 14/19

地形図番号
KD932 KD941



この地図は、東京都知事の承認を受けて、東京都縮尺2,500分の1の地形図(道路網図)を使用して作成したものである。

ただし、計画線は、都市計画道路の計画図から転記したものである。無断複製を禁ず。

(承認番号)26都市基交測第8号、平成26年4月22日 26都市基街測第15号、平成26年5月2日

この背景の地形図(平成26年度版)の著作権は東京都知事と株式会社ミッドマップ東京が保有しています。(MMT 利許第 026号-39)

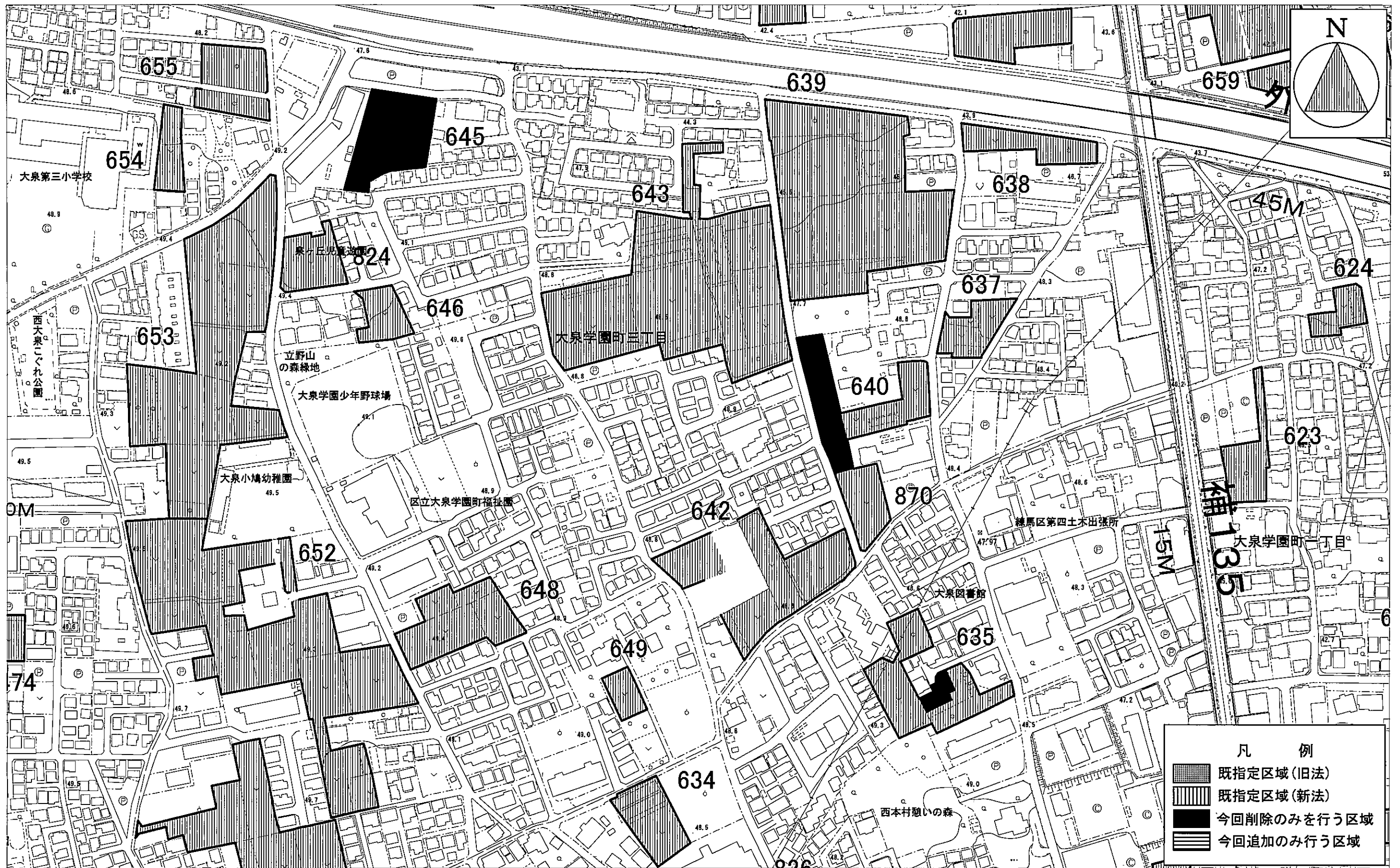
A3縮尺 1:2,500

0m 50m 100m

東京都都市計画生産緑地地区計画図(練馬区決定)

図面番号
練馬区 15/19

地形図番号
KD843



この地図は、東京都知事の承認を受けて、東京都縮尺2,500分の1の地形図(道路網図)を使用して作成したものである。

ただし、計画線は、都市計画道路の計画図から転記したものである。無断複製を禁ず。

(承認番号)26都市基交測第8号、平成26年4月22日 26都市基街測第15号、平成26年5月2日

この背景の地形図(平成26年度版)の著作権は東京都知事と株式会社ミッドマップ東京が保有しています。(MMT 利許第 026号-39)

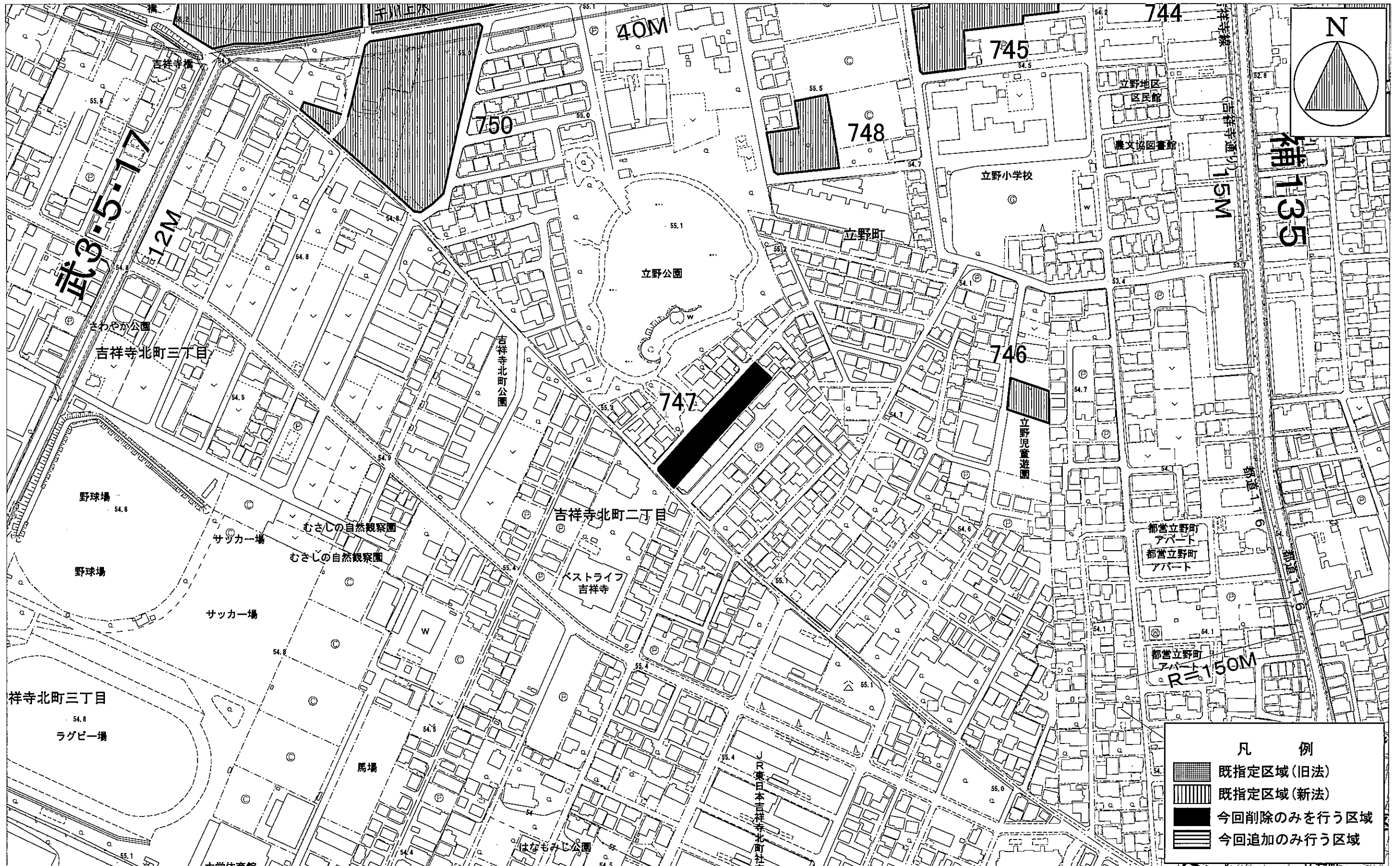
A3縮尺 1:2,500

0m 50m 100m

東京都都市計画生産緑地地区計画図(練馬区決定)

図面番号
練馬区 16/19

地形図番号
LD041
LD043



この地図は、東京都知事の承認を受けて、東京都縮尺2,500分の1の地形図(道路網図)を使用して作成したものである。
 ただし、計画線は、都市計画道路の計画図から転記したものである。無断複製を禁ず。
 (承認番号)26都市基交測第8号、平成26年4月22日 26都市基街測第15号、平成26年5月2日
 この背景の地形図(平成26年度版)の著作権は東京都知事と株式会社ミッドマップ東京が保有しています。(MMT 利許第 026号-39)

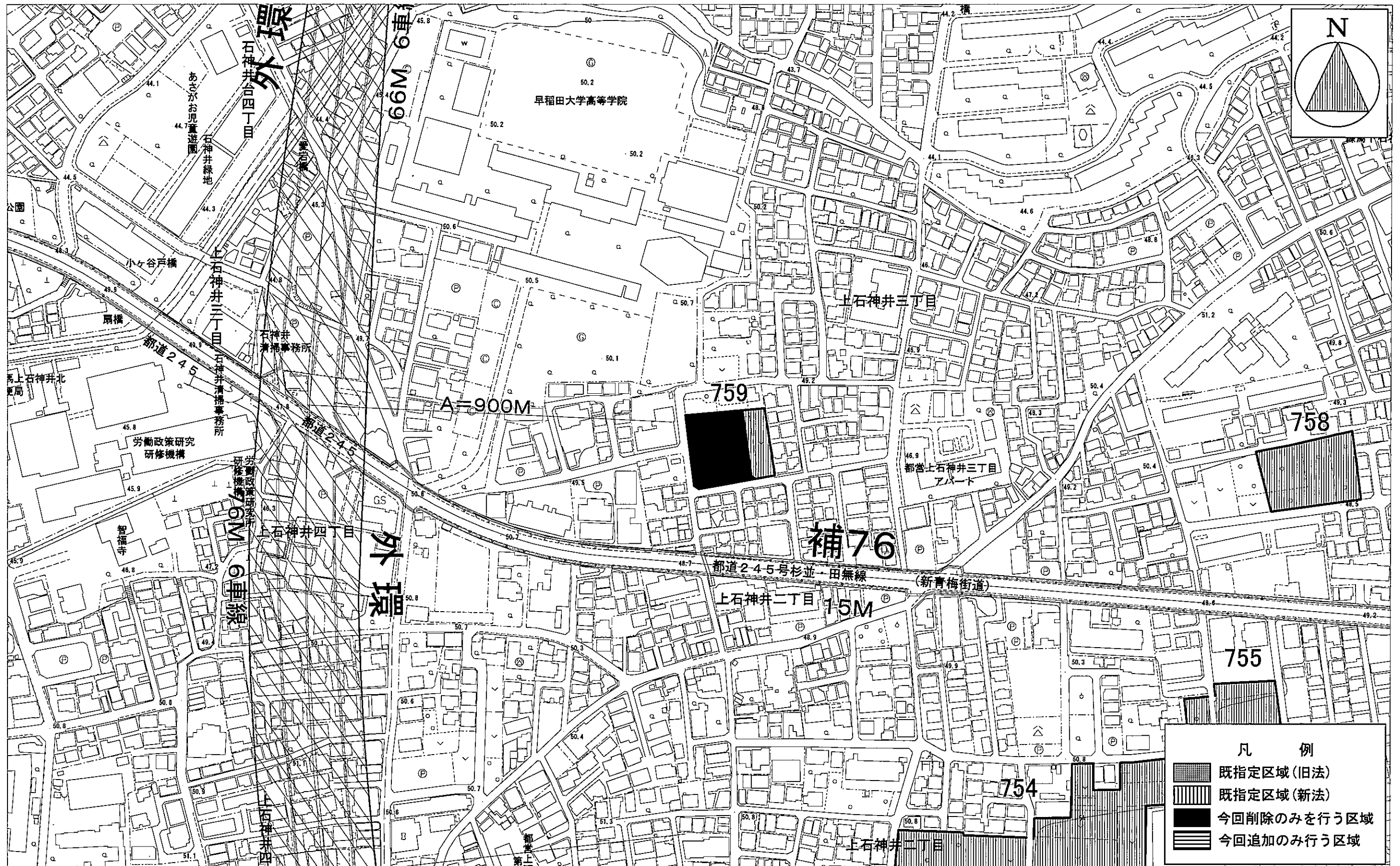
A3縮尺 1:2,500

0m 50m 100m

東京都都市計画生産緑地地区計画図(練馬区決定)

図面番号
練馬区 17/19

地形図番号
KD943 KD944
LD041 LD042



この地図は、東京都知事の承認を受けて、東京都縮尺2,500分の1の地形図(道路網図)を使用して作成したものである。
 ただし、計画線は、都市計画道路の計画図から転記したものである。無断複製を禁ず。
 (承認番号)26都市基交測第8号、平成26年4月22日 26都市基街測第15号、平成26年5月2日
 この背景の地形図(平成26年度版)の著作権は東京都知事と株式会社ミッドマップ東京が保有しています。(MMT 利許第 026号-39)

A3縮尺 1:2,500

0m 50m 100m

東京都都市計画生産緑地地区計画図(練馬区決定)

図面番号
練馬区 18/19

LD941



この地図は、東京都知事の承認を受けて、東京都縮尺2,500分の1の地形図(道路網図)を使用して作成したものである。
 ただし、計画線は、都市計画道路の計画図から転記したものである。無断複製を禁ず。
 (承認番号)26都市基交測第8号、平成26年4月22日 26都市基街測第15号、平成26年5月2日
 この背景の地形図(平成26年度版)の著作権は東京都知事と株式会社ミッドマップ東京が保有しています。(MMT 利許第 026号-39)

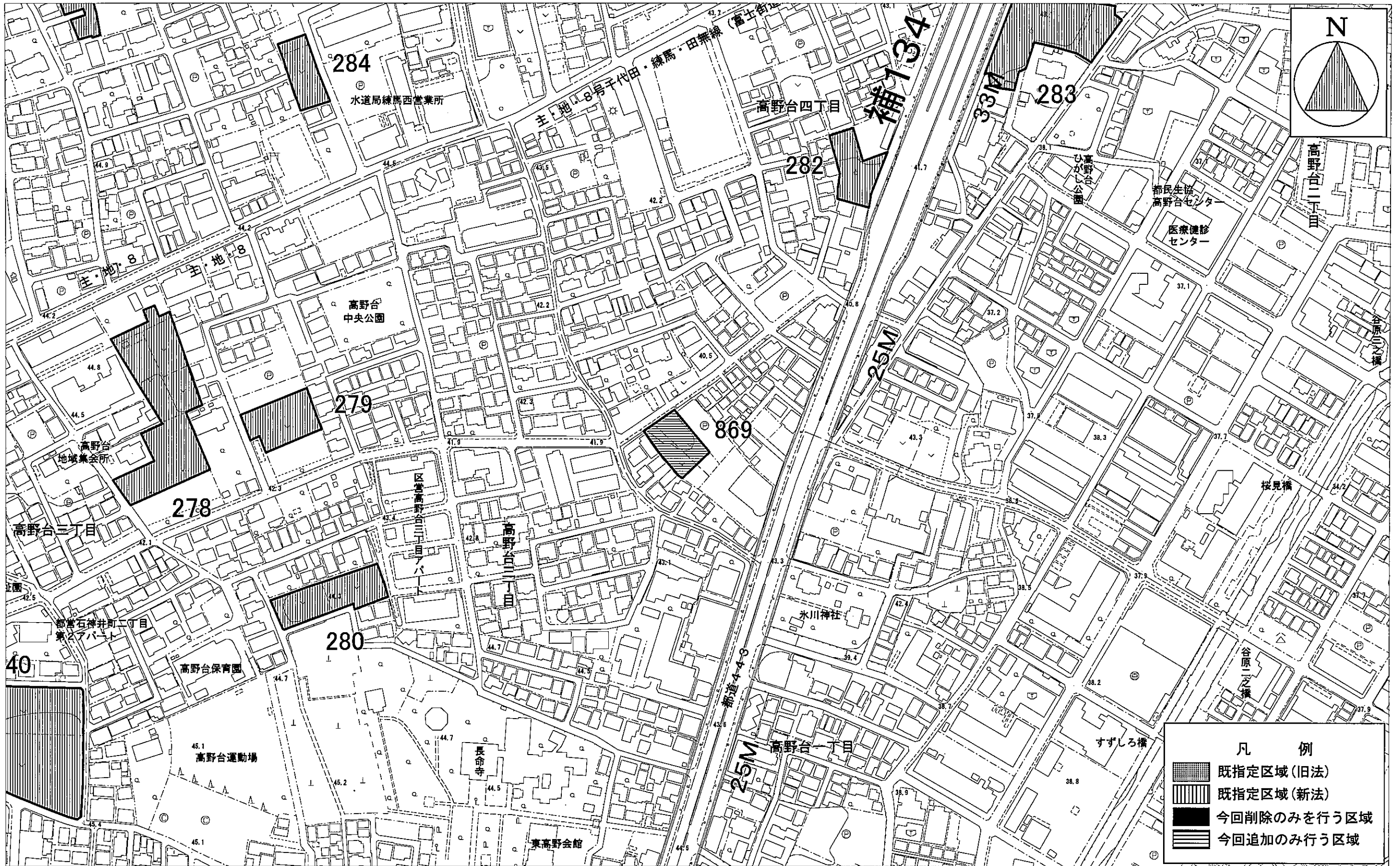
A3縮尺 1:2,500

0m 50m 100m

東京都都市計画生産緑地地区計画図(練馬区決定)

図面番号
練馬区 19/19

地形図番号
KD942 KD951



この地図は、東京都知事の承認を受けて、東京都縮尺2,500分の1の地形図(道路網図)を使用して作成したものである。
 ただし、計画線は、都市計画道路の計画図から転記したものである。無断複製を禁ず。
 (承認番号)26都市基交測第8号、平成26年4月22日 26都市基街測第15号、平成26年5月2日
 この背景の地形図(平成26年度版)の著作権は東京都知事と株式会社ミッドマップ東京が保有しています。(MMT 利許第 026号-39)

A3縮尺 1:2,500 0m 50m 100m