








〔都市計画情報システム 凡例〕 道路網計画

都市計画道路

-  都市計画道路(計画線)
-  都市計画道路(優先整備路線)
-  都市計画道路(立体的な範囲)
-  都市計画道路(施行済)
-  都市計画道路(事業中)

生活幹線道路

-  整備済の路線
-  事業中の路線
-  整備促進路線
-  今後整備を要する路線
-  都道

主要生活道路

-  計画幅員6m以上
-  計画幅員6m以上(現道なし)
-  計画幅員6m以上(都道)