



















【都市計画情報システム 凡例】 都市施設等

都市施設

	都市計画道路(計画線)
	都市計画道路(優先整備路線)
	都市計画道路(立体的な範囲)
	都市計画道路(施行済)
	都市計画道路(事業中)
	都市計画道路事業説明範囲
	都市高速鉄道
	駐車場
	公園(開設済)
	公園(未開設)
	公園(優先整備区域)
	緑地(開設済)
	緑地(未開設)
	緑地(優先整備区域)
	ごみ焼却場・市場
	地域冷暖房施設
	河川
	一団地の住宅施設

市街地開発事業

	土地区画整理事業を施行すべき区域
	予想街路
	土地区画整理事業(事業中・完了)
	市街地再開発事業