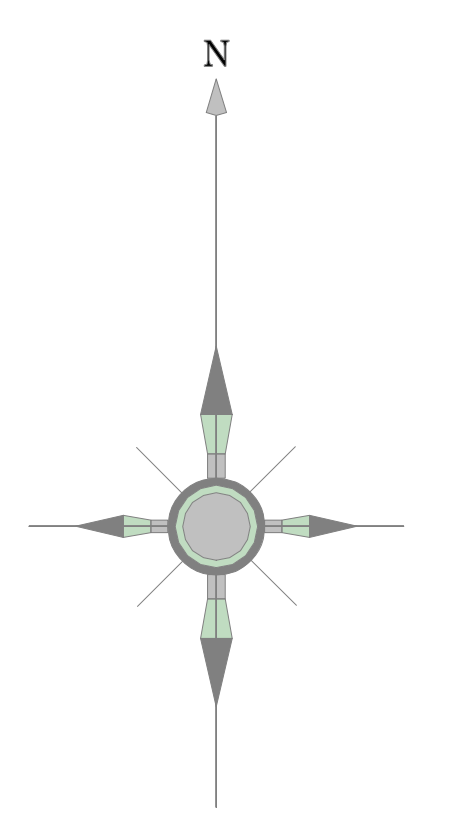
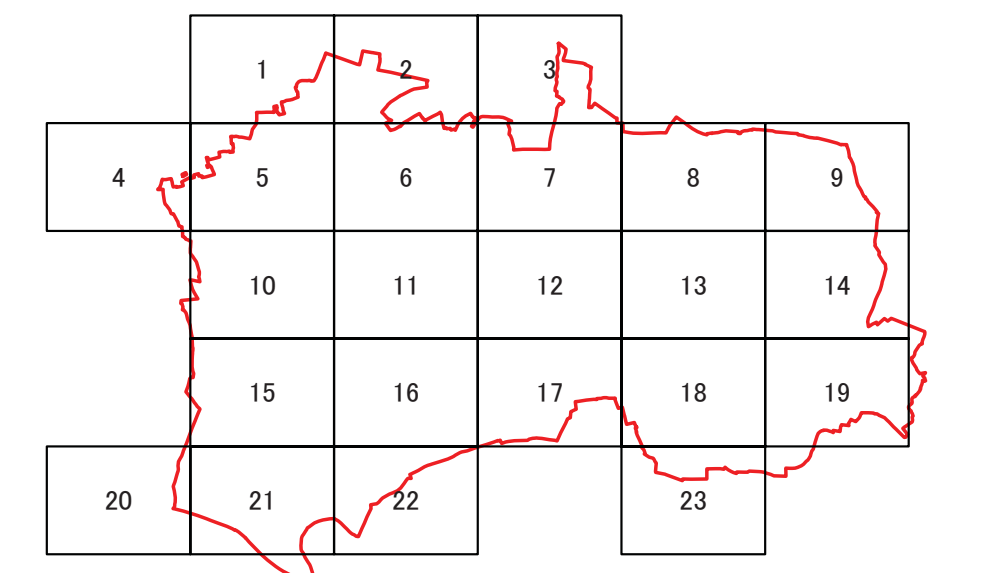
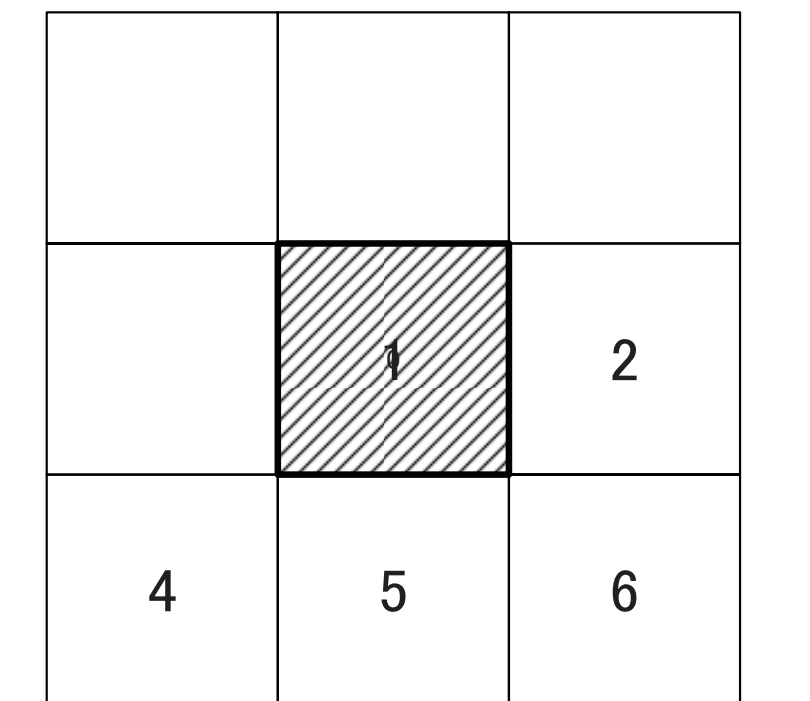
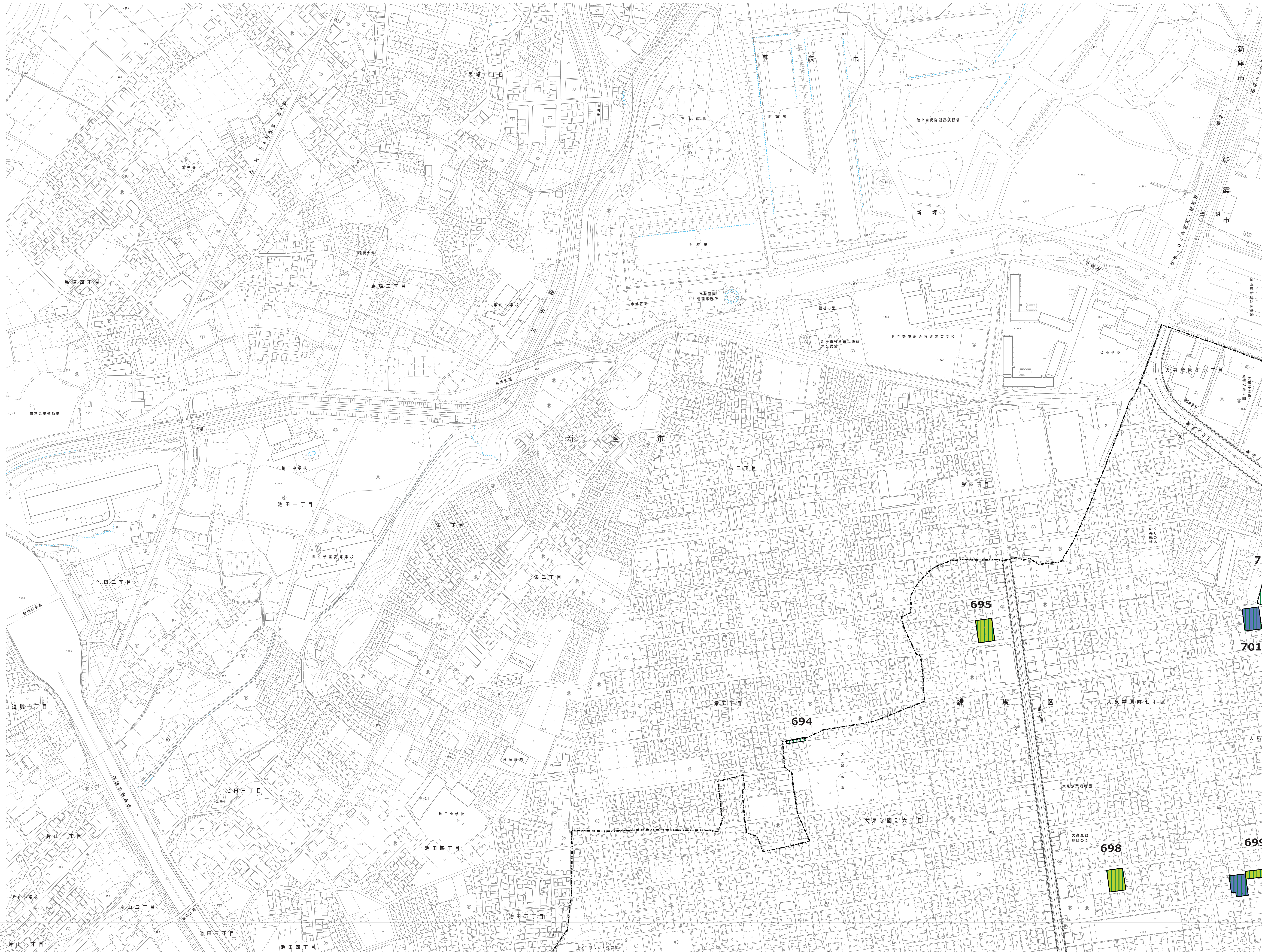


特定生産緑地 練馬区 指定図




凡例

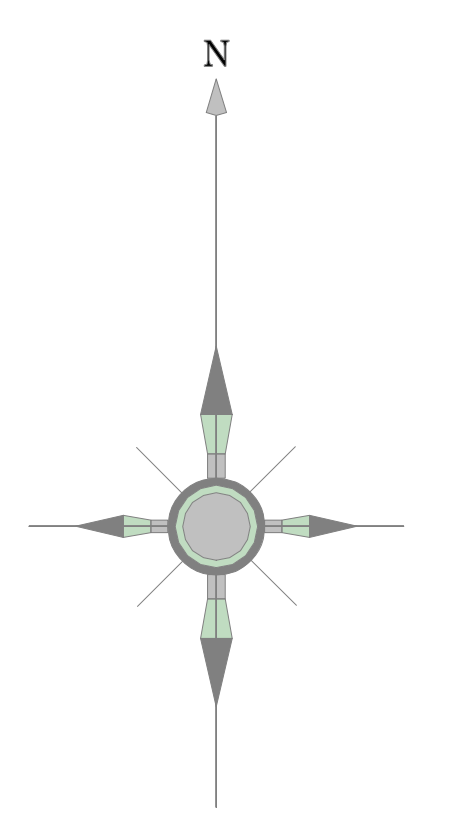
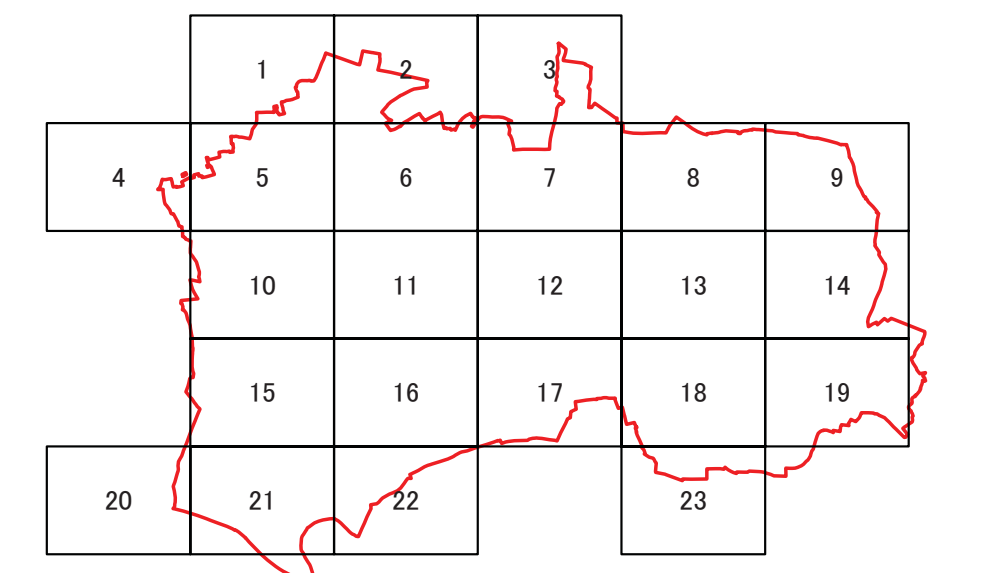
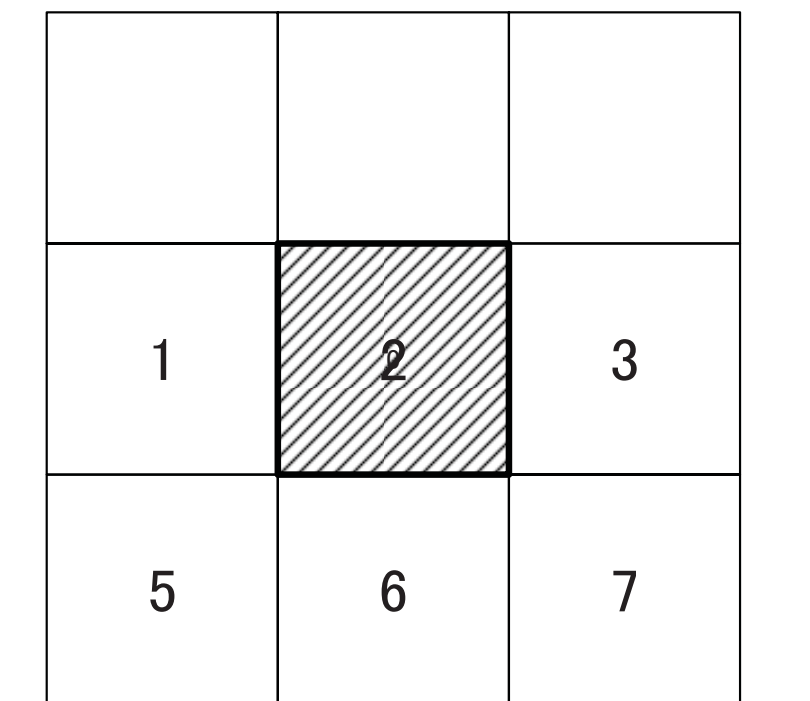
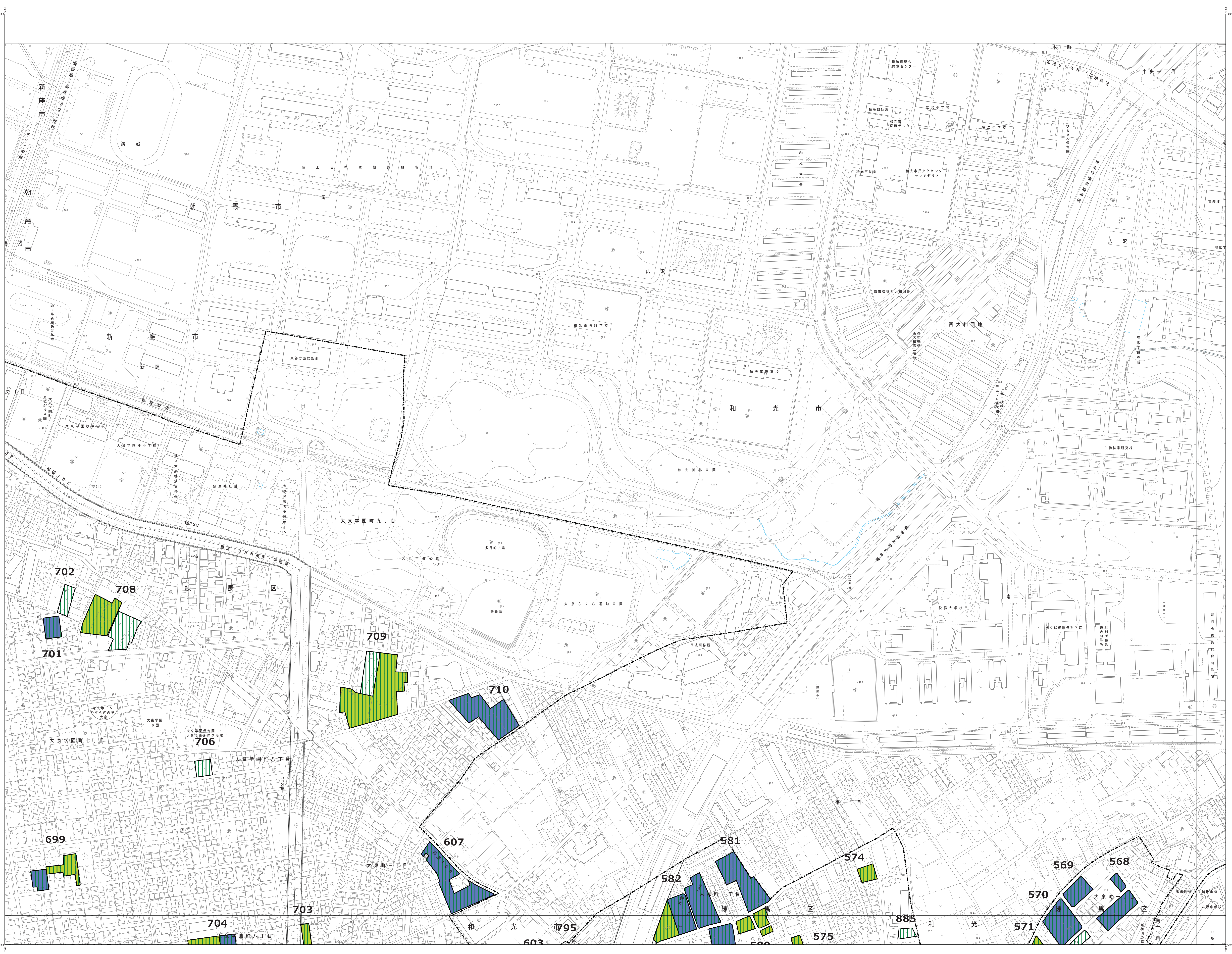
指定区域	
	今回指定する区域 (第2回) 〔申出基準日 令和4年11月12日〕
	今回指定する区域 (第2回) 〔申出基準日 令和5年10月15日〕
	既指定区域 (第1回)
未指定区域	
	生産緑地地区 (旧法)
	生産緑地地区 (新法)
	指定を解除する区域

図面番号
1 / 23

この地図は、東京都知事の承認を受けて、東京都縮尺2,500分の1地形図を利用して作成したものである。(承認番号)2都市基交著第1号 (承認番号)2都市基街都第207号、令和2年10月15日 (承認番号)2都市基交都第47号、令和2年10月19日



特定生産緑地 練馬区 指定図




凡例

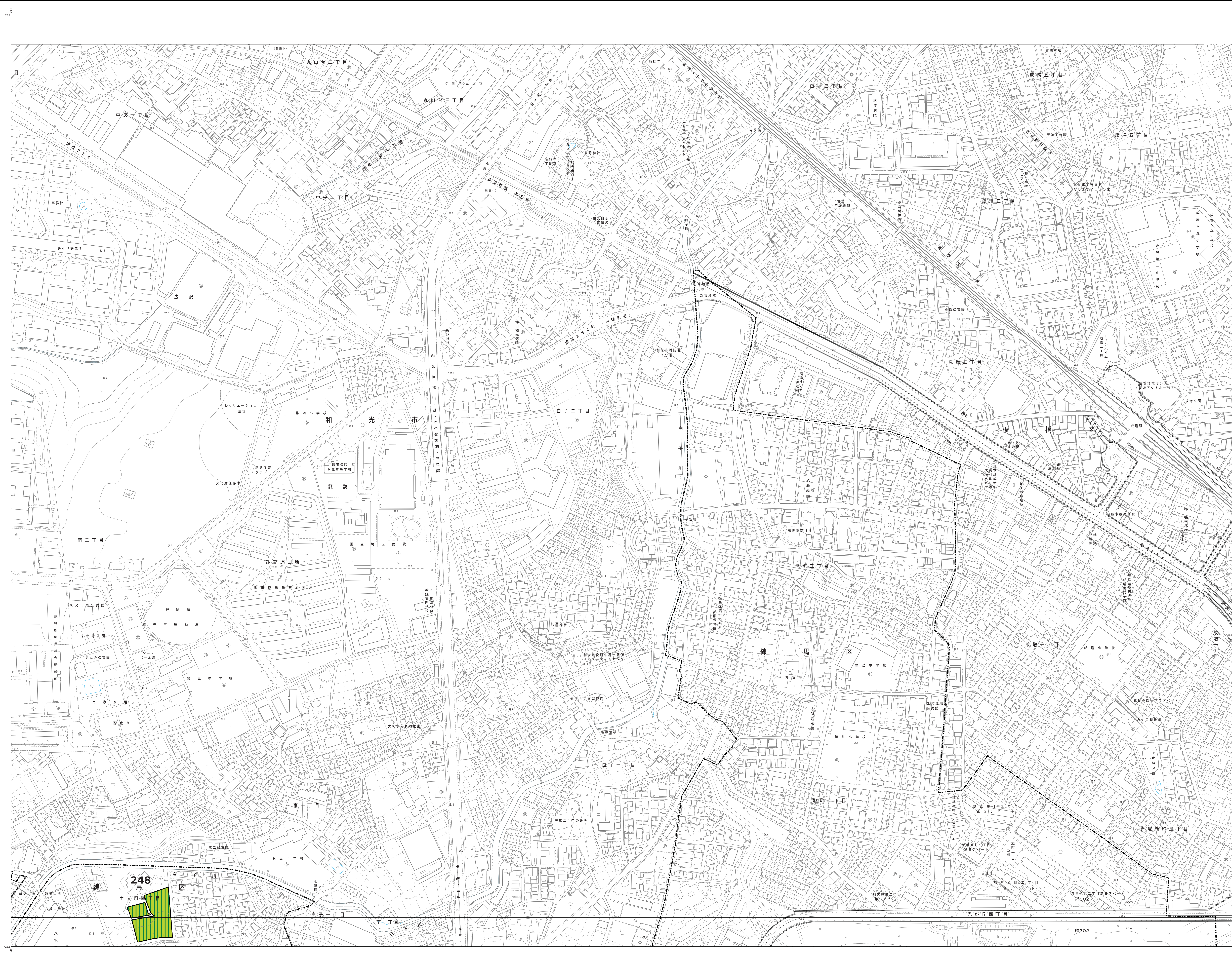
指定区域	
	今回指定する区域（第2回） 〔申出基準日 令和4年11月12日〕
	今回指定する区域（第2回） 〔申出基準日 令和5年10月15日〕
	既指定区域（第1回）
未指定区域	
	生産緑地地区（旧法）
	生産緑地地区（新法）
	指定を解除する区域

図面番号
2/23

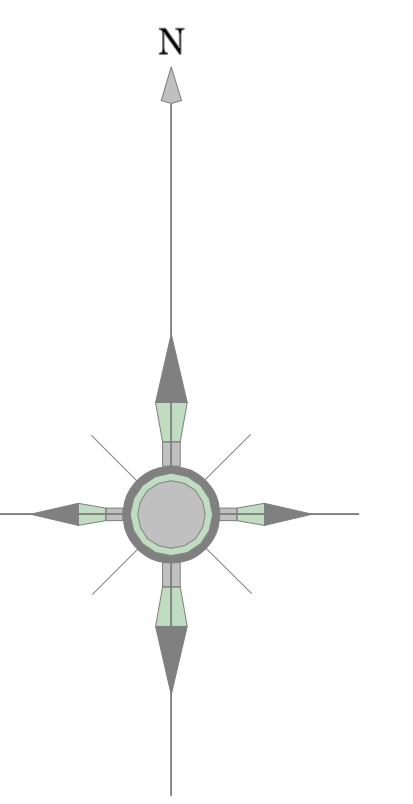
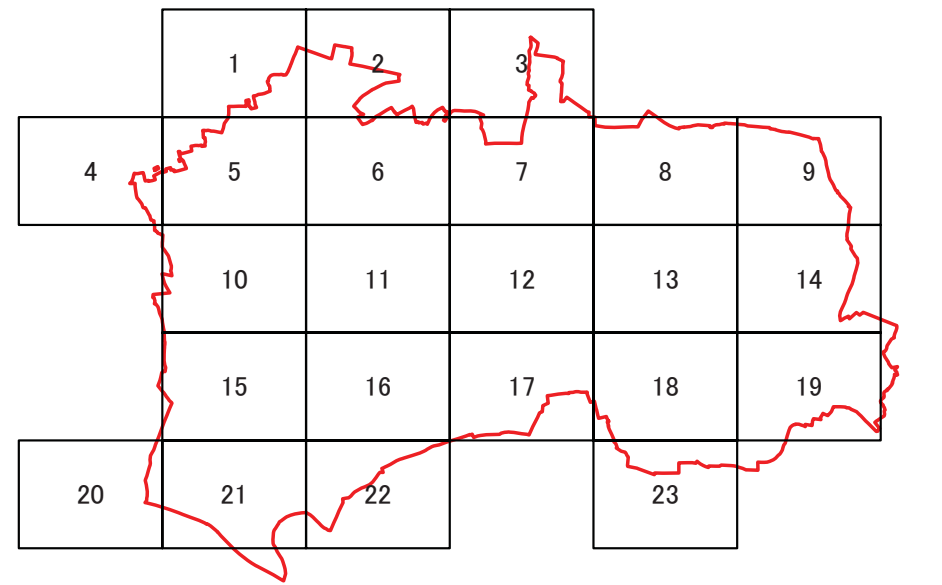
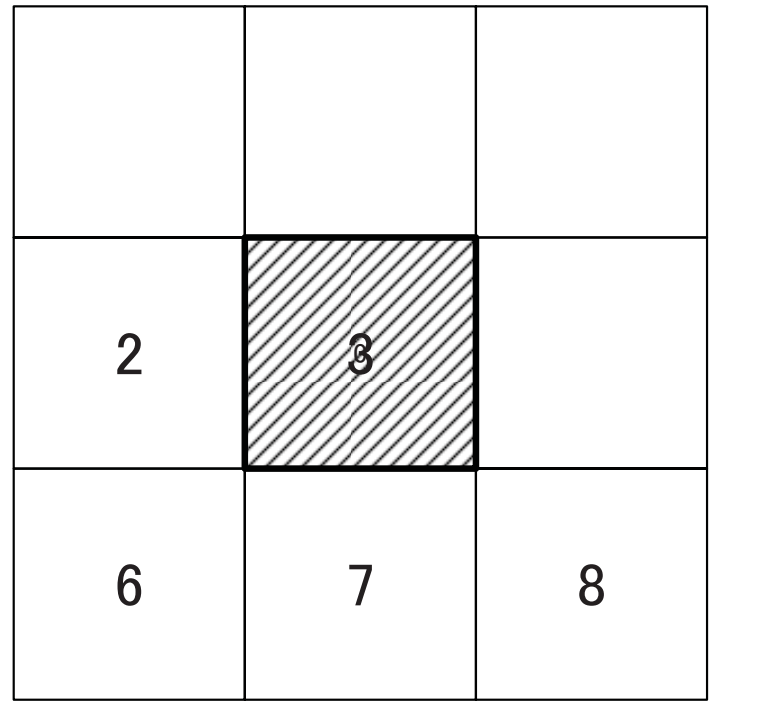
この地図は、東京都知事の承認を受けて、東京都縮尺2,500分の1地形図を利用して作成したものである。（承認番号）2都市基交著第1号（承認番号）2都市基街都第207号、令和2年10月15日（承認番号）2都市基交都第47号、令和2年10月19日



特定生産緑地 練馬区 指定図



3/23



凡例

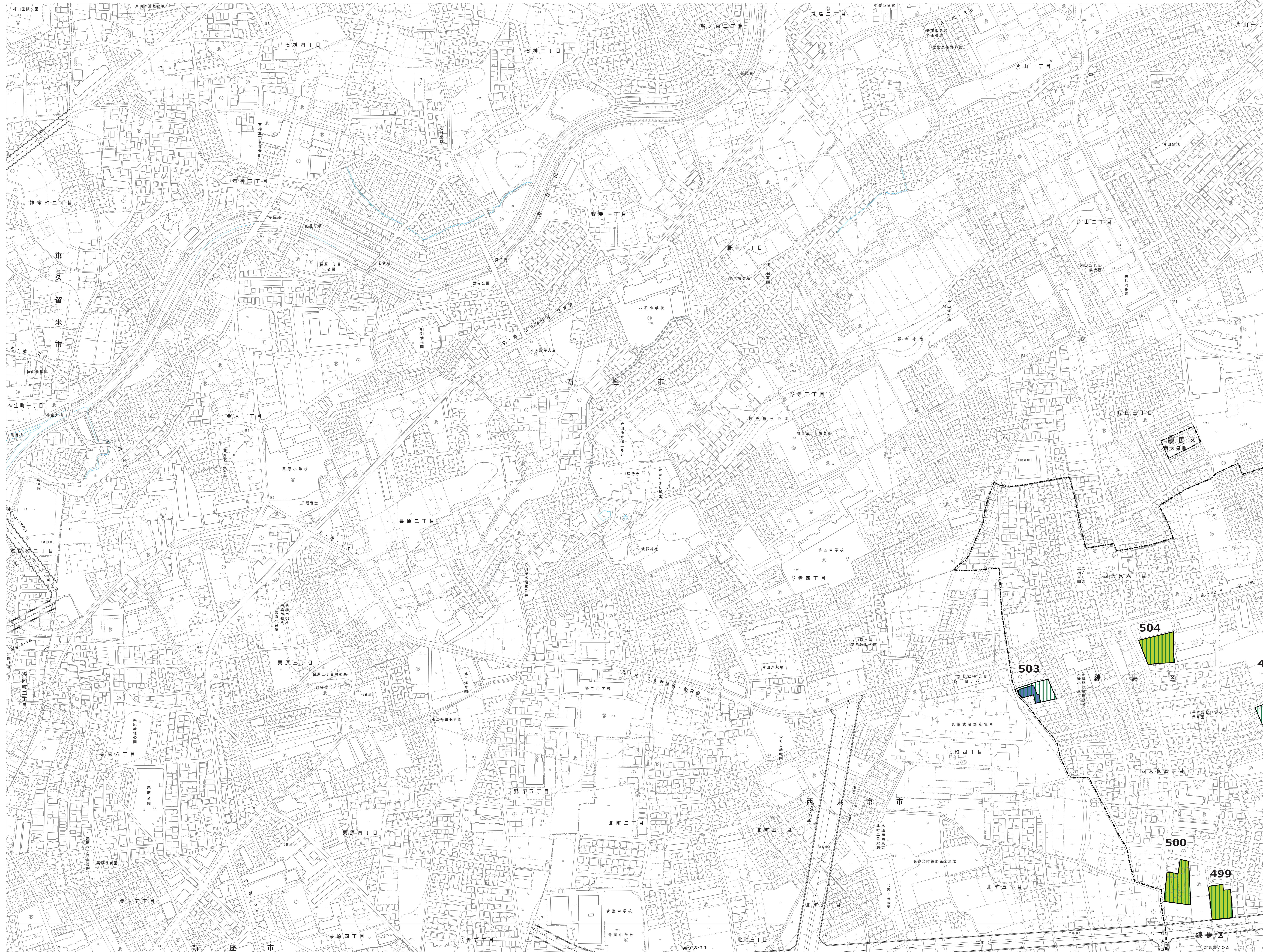
指定区域	
	今回指定する区域（第2回） 〔申出基準日 令和4年11月12日〕
	今回指定する区域（第2回） 〔申出基準日 令和5年10月15日〕
	既指定区域（第1回）
未指定区域	
	生産緑地地区（旧法）
	生産緑地地区（新法）
	指定を解除する区域

図面番号
3/23

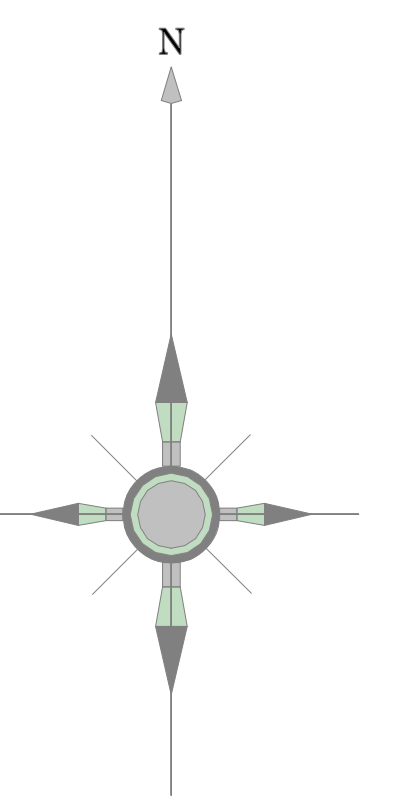
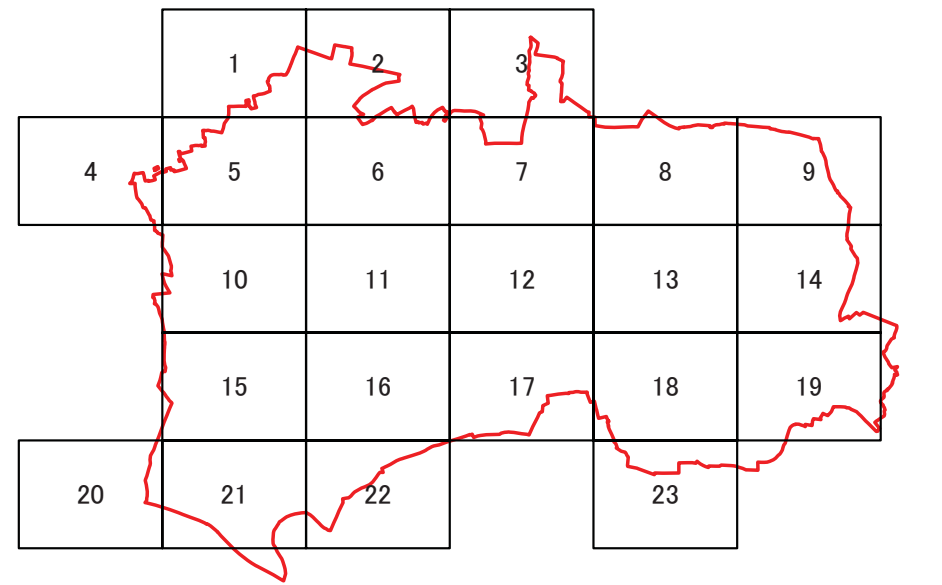
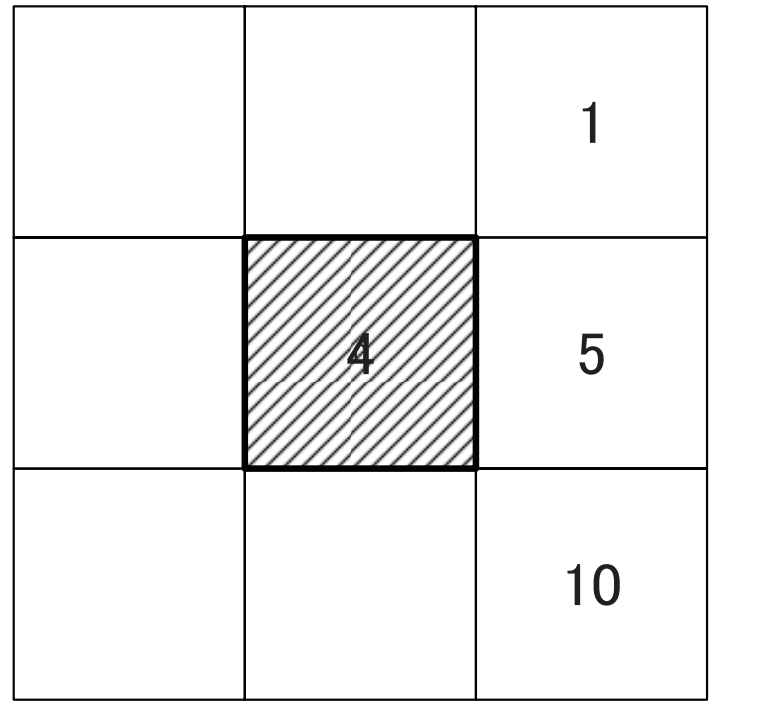
この地図は、東京都知事の承認を受けて、東京都縮尺2,500分の1地形図を利用して作成したものである。（承認番号）2都市基交著第1号（承認番号）2都市基街都第207号、令和2年10月15日（承認番号）2都市基交都第47号、令和2年10月19日



特定生産緑地 練馬区 指定図



4/23



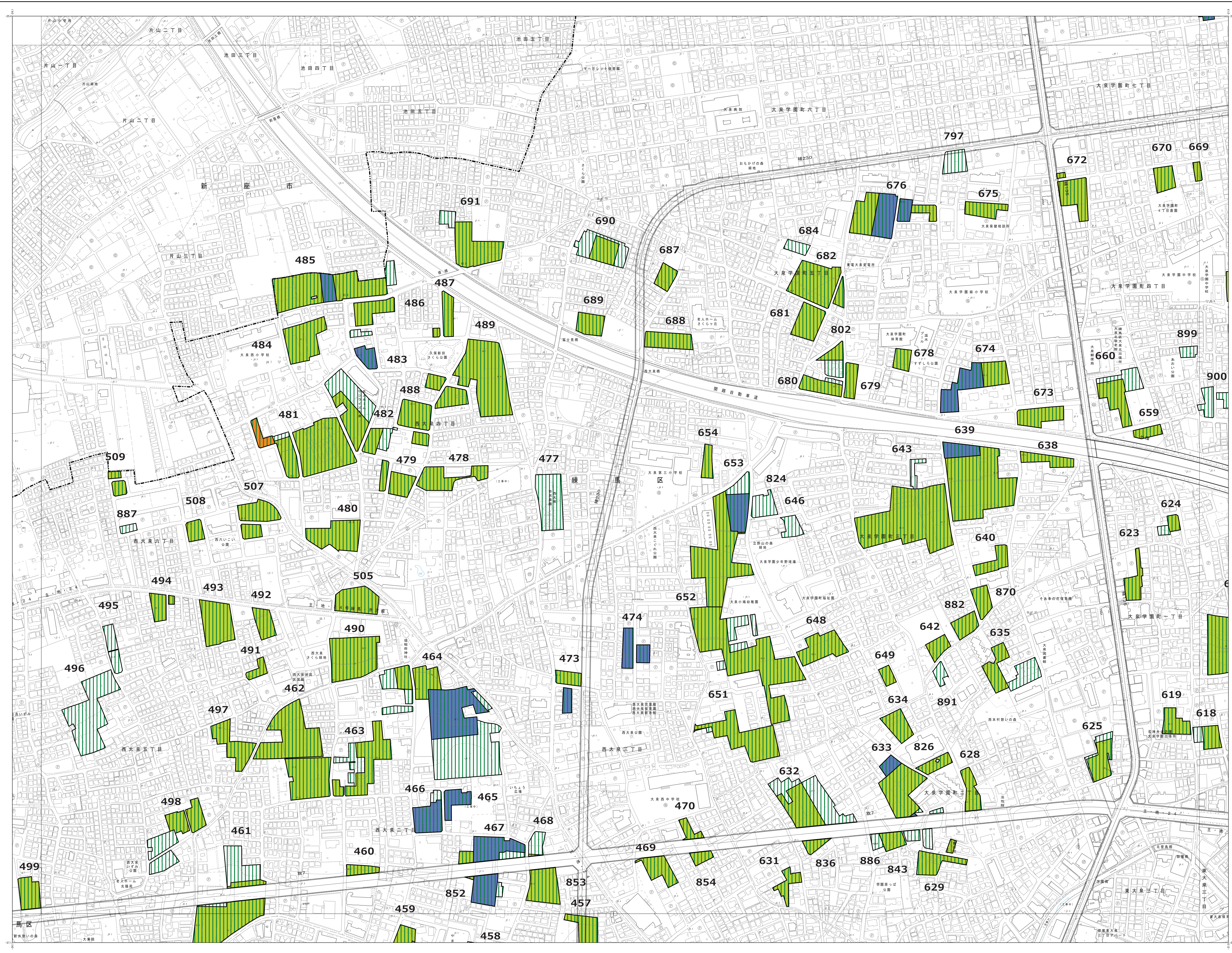
凡例

指定区域	
	今回指定する区域（第2回） 〔申出基準日 令和4年11月12日〕
	今回指定する区域（第2回） 〔申出基準日 令和5年10月15日〕
	既指定区域（第1回）
未指定区域	
	生産緑地地区（旧法）
	生産緑地地区（新法）
	指定を解除する区域

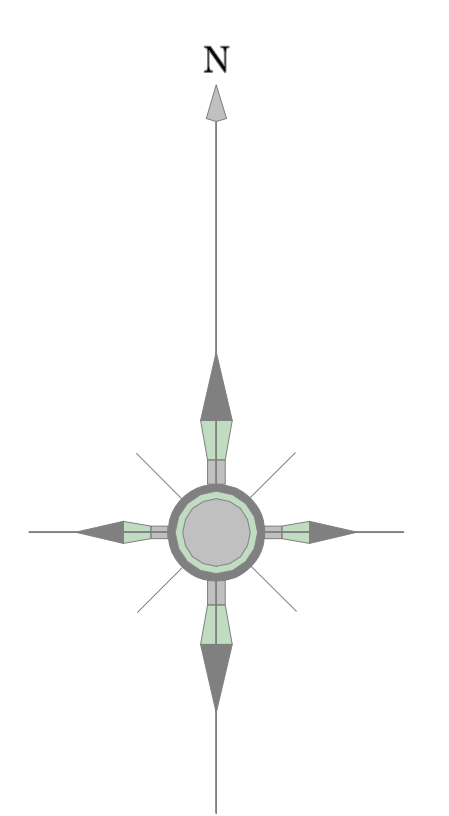
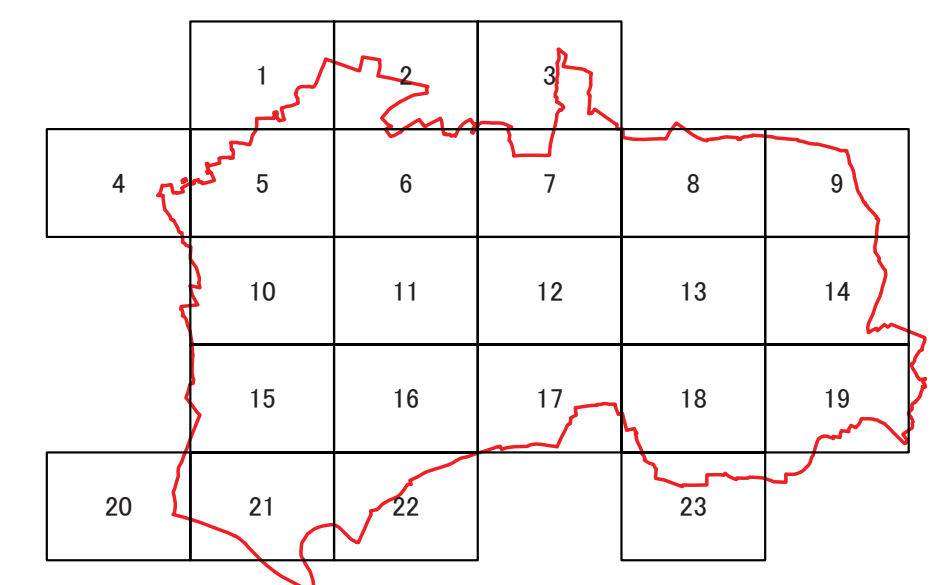
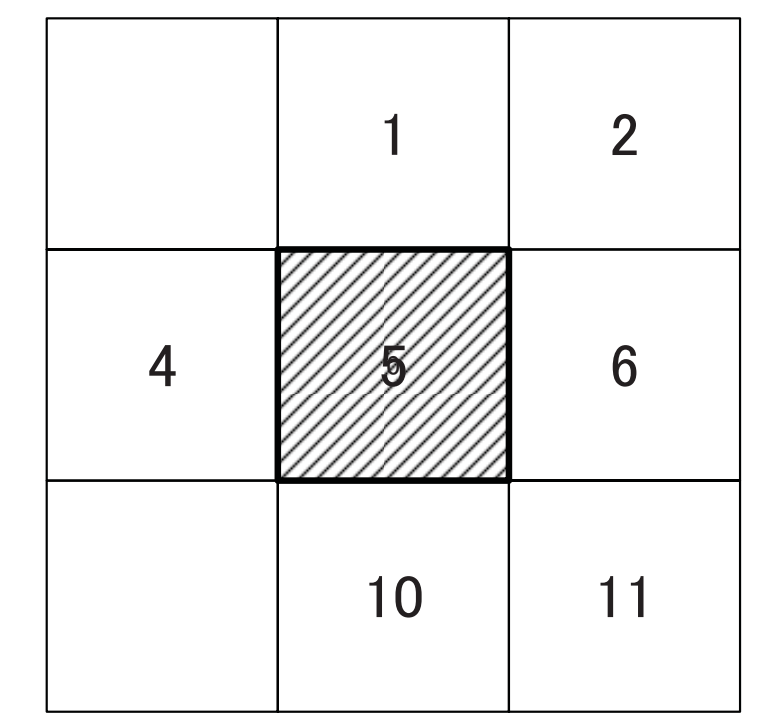
図面番号
4/23



特定生産緑地 練馬区 指定図



5/23



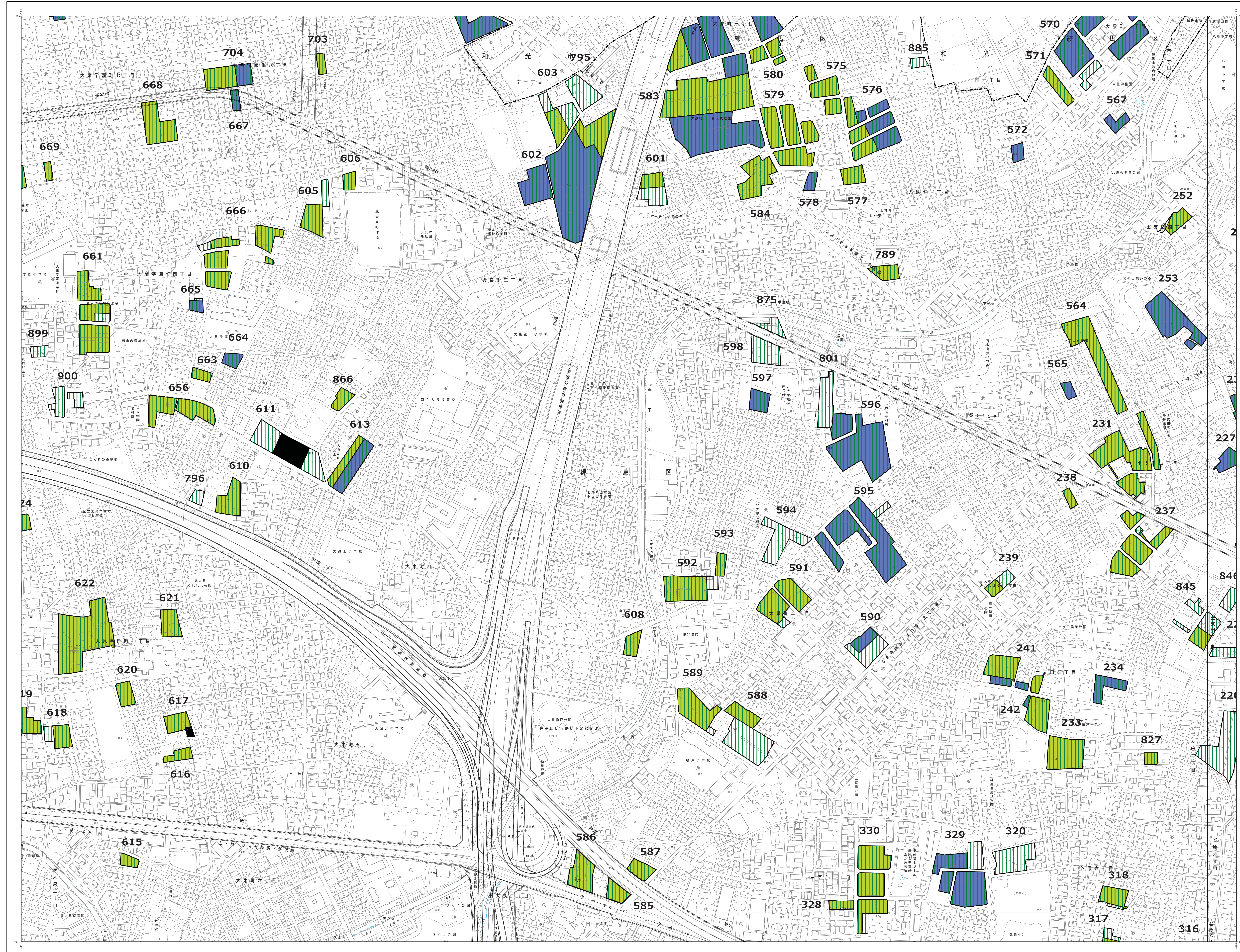
凡例

指定区域	
	今回指定する区域 (第2回) 〔申出基準日 令和4年11月12日〕
	今回指定する区域 (第2回) 〔申出基準日 令和5年10月15日〕
	既指定区域 (第1回)
未指定区域	
	生産緑地地区 (旧法)
	生産緑地地区 (新法)
	指定を解除する区域

図面番号
5/23

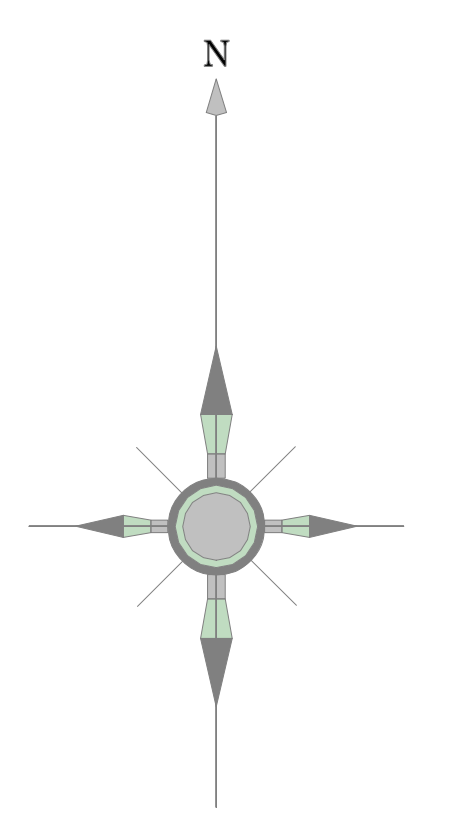
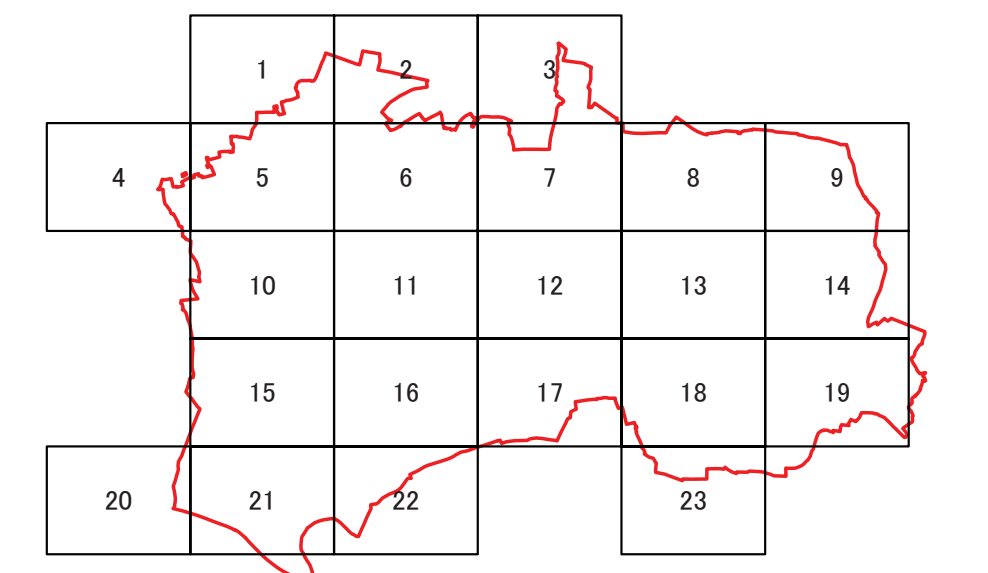
この地図は、東京都知事の承認を受けて、東京都縮尺2,500分の1地形図を利用して作成したものである。(承認番号)2都市基交著第1号 (承認番号)2都市基街都第207号、令和2年10月15日 (承認番号)2都市基交都第47号、令和2年10月19日

特定生産緑地 練馬区 指定図



6/23

1	2	3
5	6	7
10	11	12




凡例

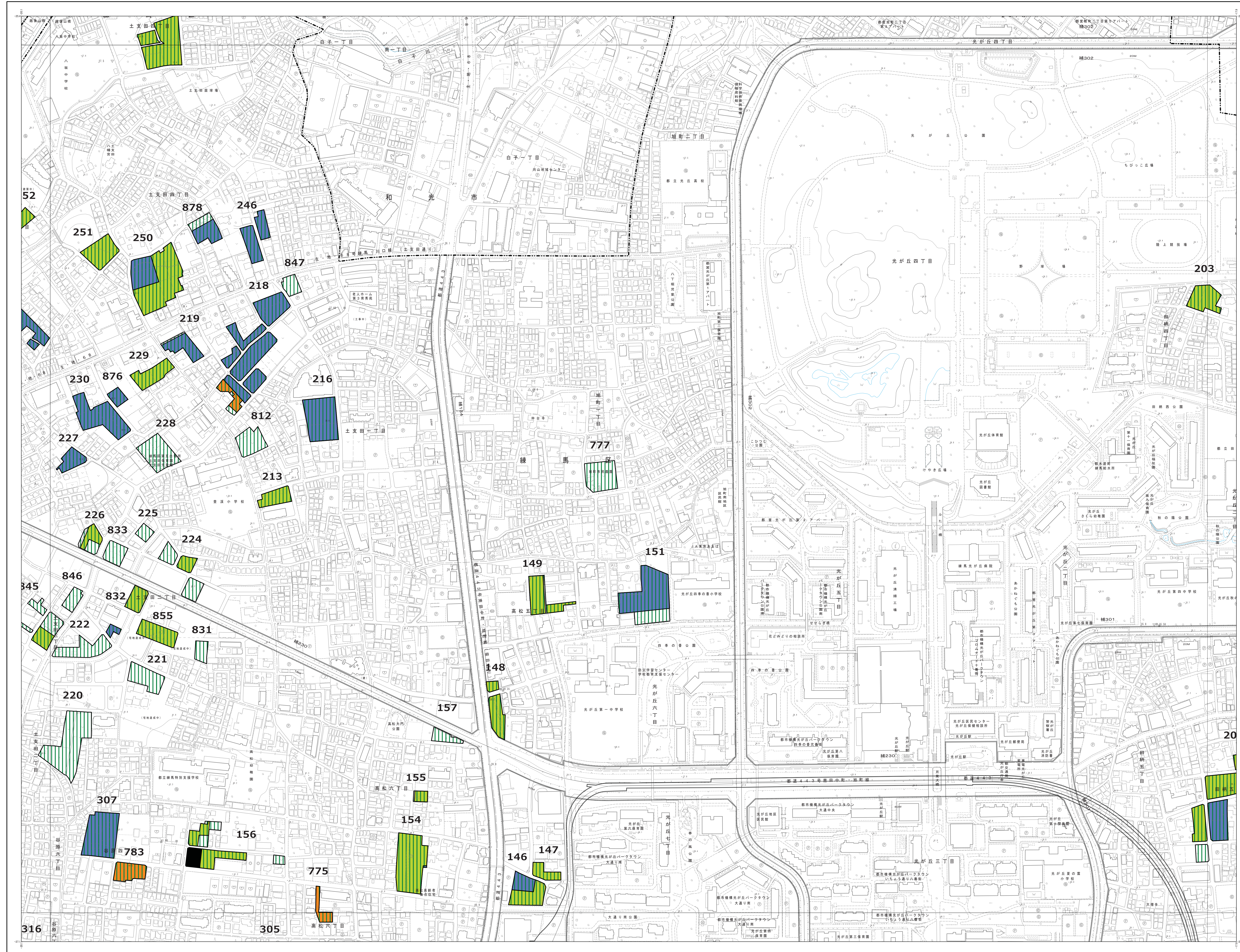
指定区域	
	今回指定する区域 (第2回) 〔申出基準日 令和4年11月12日〕
	今回指定する区域 (第2回) 〔申出基準日 令和5年10月15日〕
	既指定区域 (第1回)
未指定区域	
	生産緑地地区 (旧法)
	生産緑地地区 (新法)
	指定を解除する区域

図面番号
6/23

この地図は、東京都知事の承認を受けて、東京都縮尺2,500分の1地形図を利用して作成したものである。(承認番号)2都市基交著第1号 (承認番号)2都市基街都第207号、令和2年10月15日 (承認番号)2都市基交都第47号、令和2年10月19日

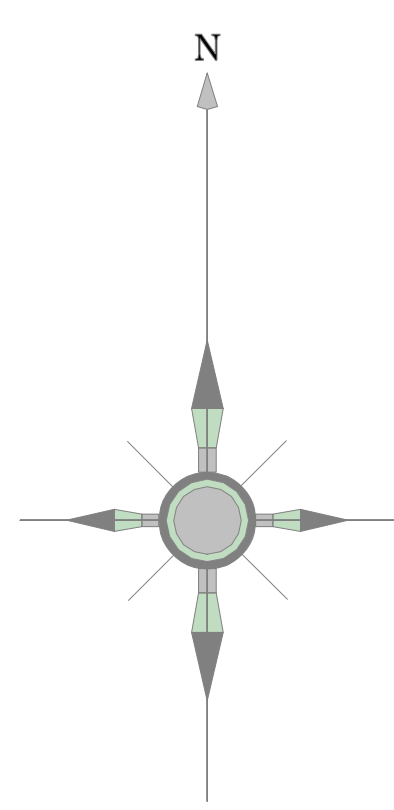
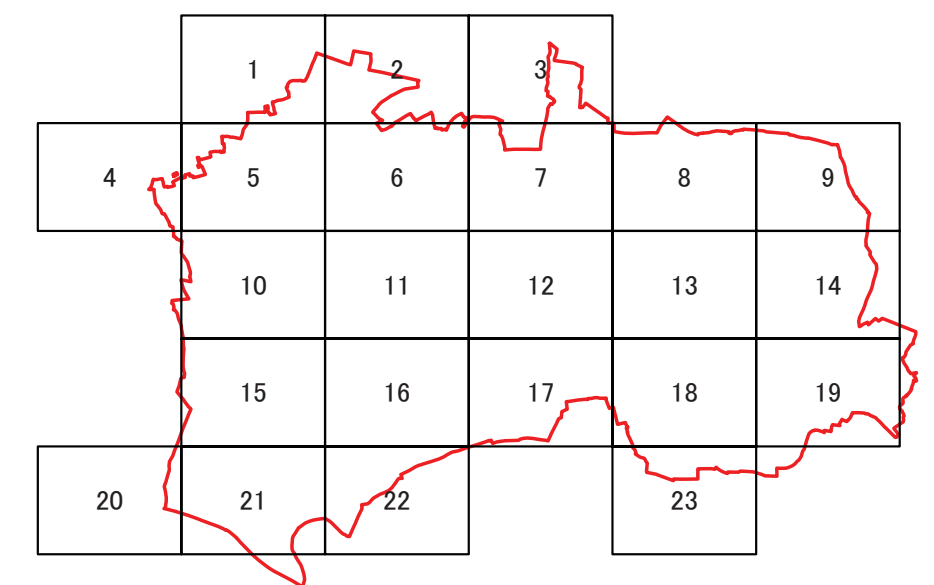


特定生産緑地 練馬区 指定図



7/23

2	3	
6	7	8
11	12	13



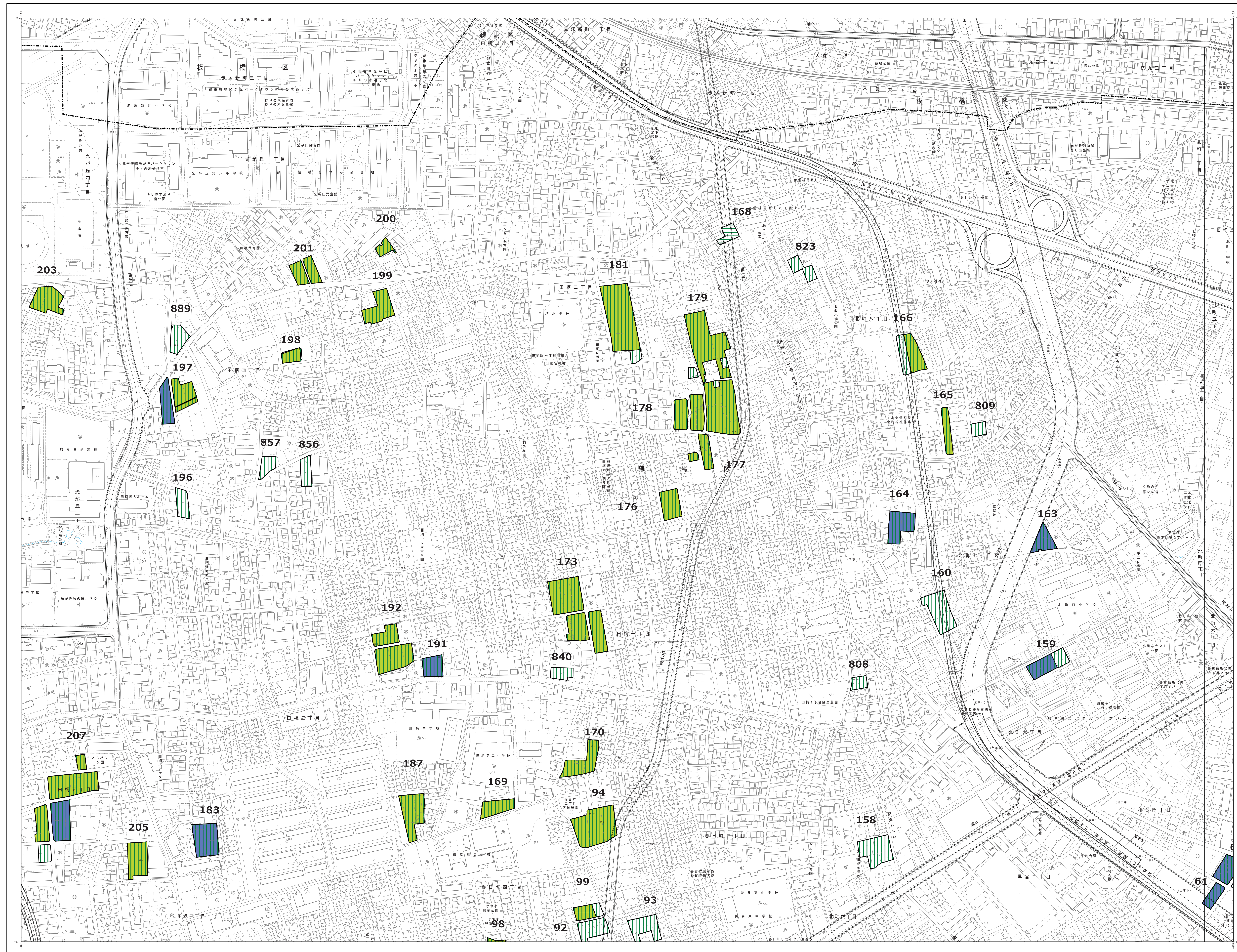
凡例

指定区域	
	今回指定する区域（第2回） 〔申出基準日 令和4年11月12日〕
	今回指定する区域（第2回） 〔申出基準日 令和5年10月15日〕
	既指定区域（第1回）
未指定区域	
	生産緑地地区（旧法）
	生産緑地地区（新法）
	指定を解除する区域

図面番号
7/23

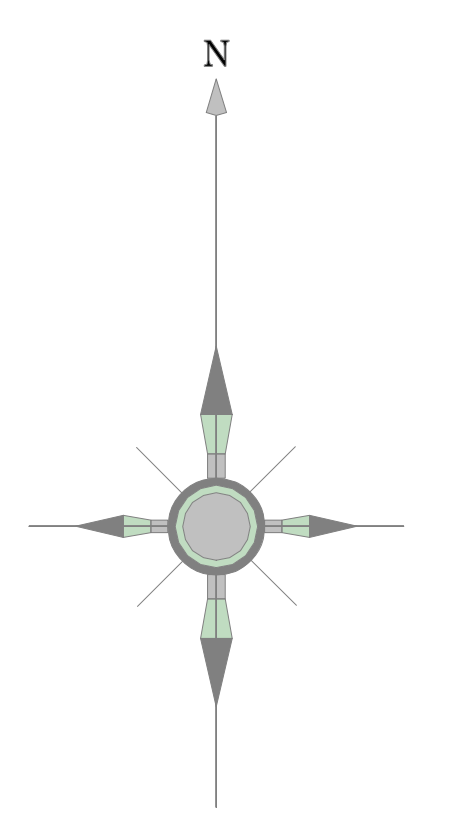
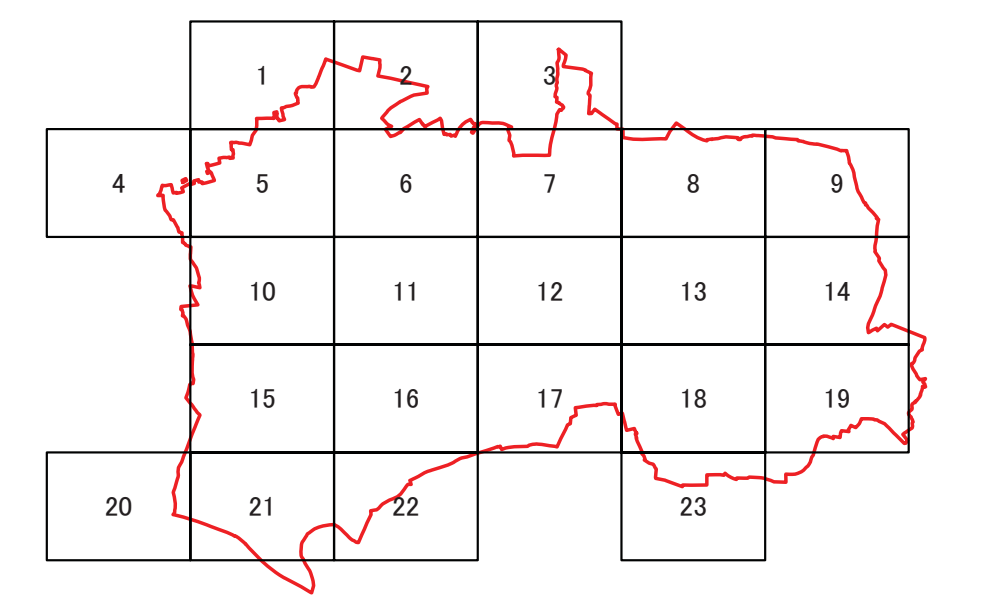
この地図は、東京都知事の承認を受けて、東京都縮尺2,500分の1地形図を利用して作成したものである。（承認番号）2都市基交著第1号（承認番号）2都市基街都第207号、令和2年10月15日（承認番号）2都市基交都第47号、令和2年10月19日

特定生産緑地 練馬区 指定図



8/23

3		
7	8	9
12	13	14




凡例

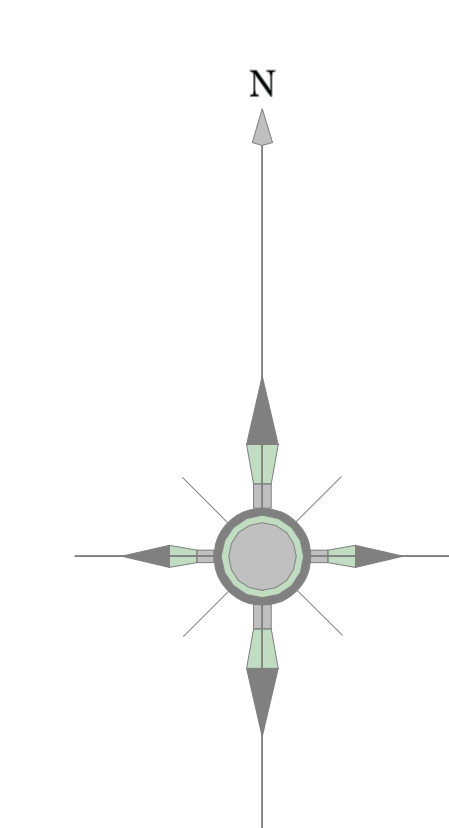
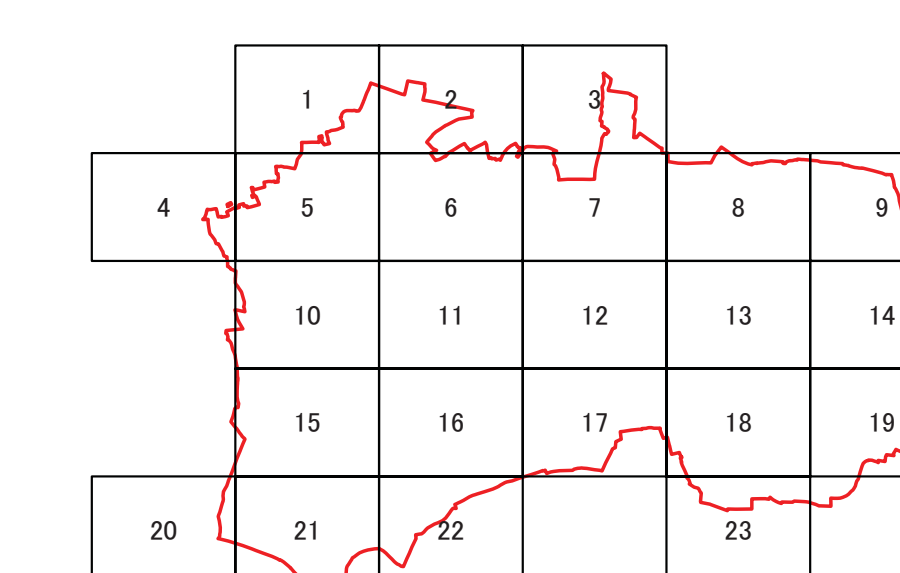
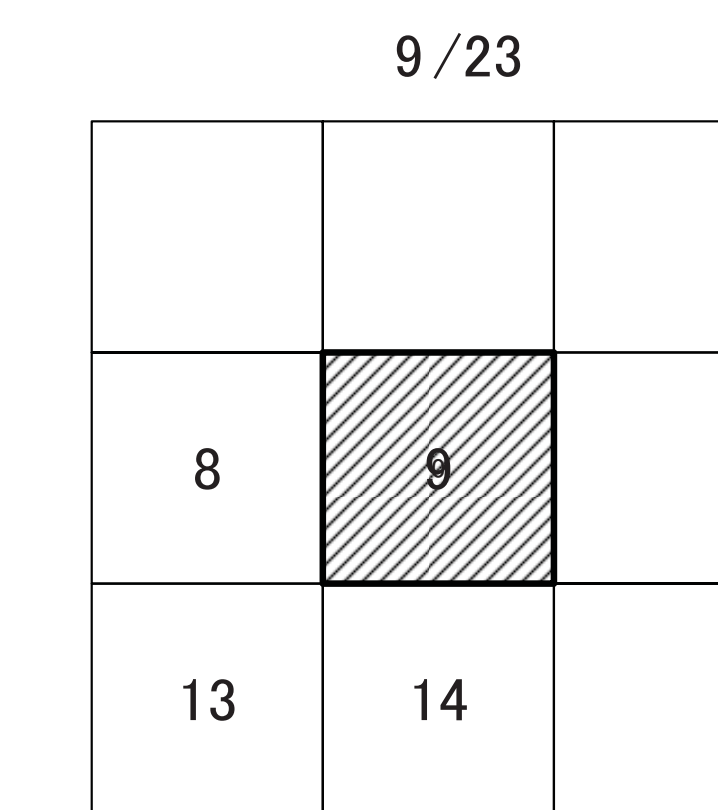
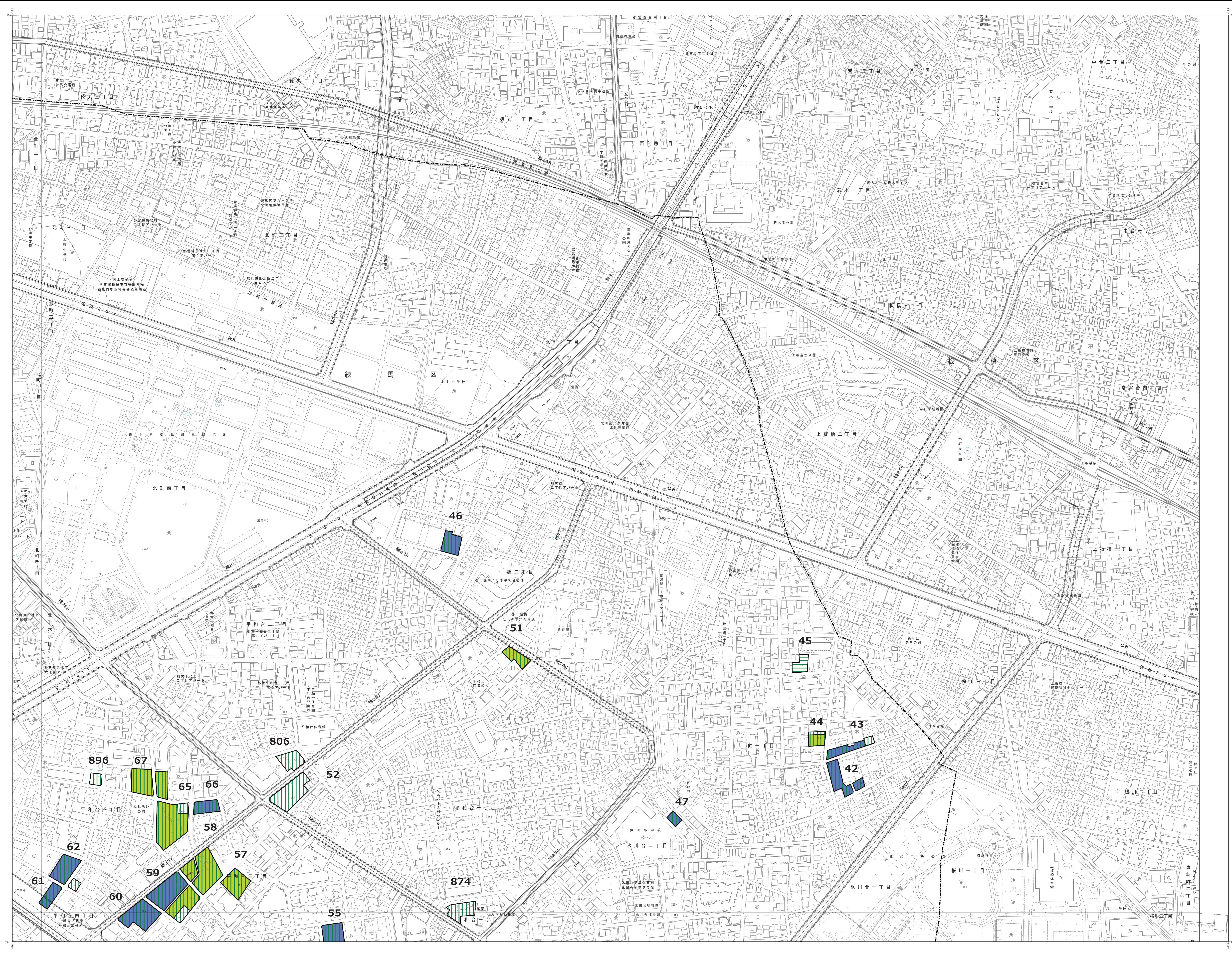
指定区域	
	今回指定する区域 (第2回) 〔申出基準日 令和4年11月12日〕
	今回指定する区域 (第2回) 〔申出基準日 令和5年10月15日〕
	既指定区域 (第1回)
未指定区域	
	生産緑地地区 (旧法)
	生産緑地地区 (新法)
	指定を解除する区域

図面番号
8/23

この地図は、東京都知事の承認を受けて、東京都縮尺2,500分の1地形図を利用して作成したものである。(承認番号)2都市基交著第1号 (承認番号)2都市基街都第207号、令和2年10月15日 (承認番号)2都市基交都第47号、令和2年10月19日



特定生産緑地 練馬区 指定図




凡例

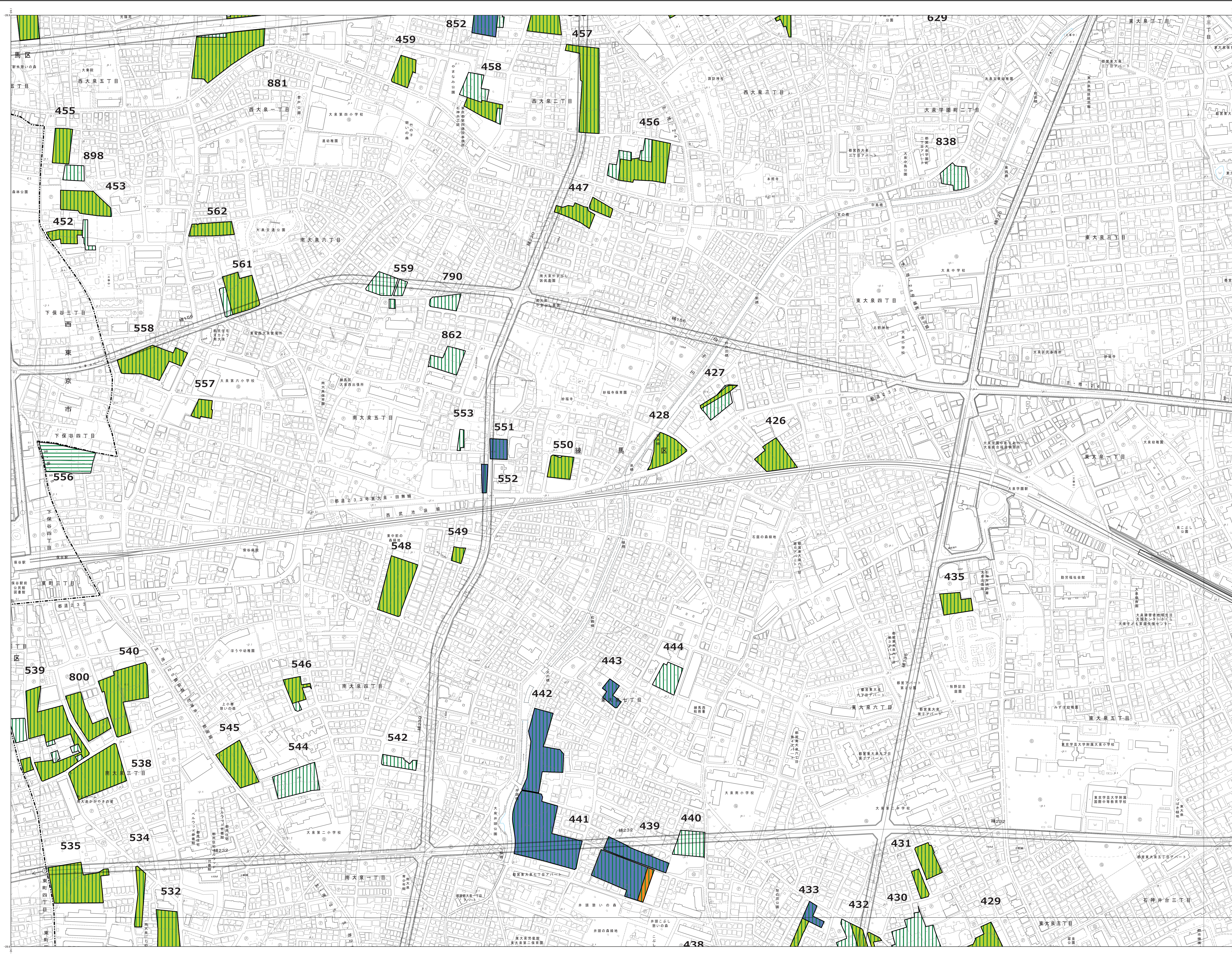
指定区域	
	今回指定する区域（第2回） 〔申出基準日 令和4年11月12日〕
	今回指定する区域（第2回） 〔申出基準日 令和5年10月15日〕
	既指定区域（第1回）
未指定区域	
	生産緑地地区（旧法）
	生産緑地地区（新法）
	指定を解除する区域

図面番号
9/23

この地図は、東京都知事の承認を受けて、東京都縮尺2,500分の1地形図を利用して作成したものである。（承認番号）2都市基交著第1号（承認番号）2都市基街都第207号、令和2年10月15日（承認番号）2都市基交都第47号、令和2年10月19日

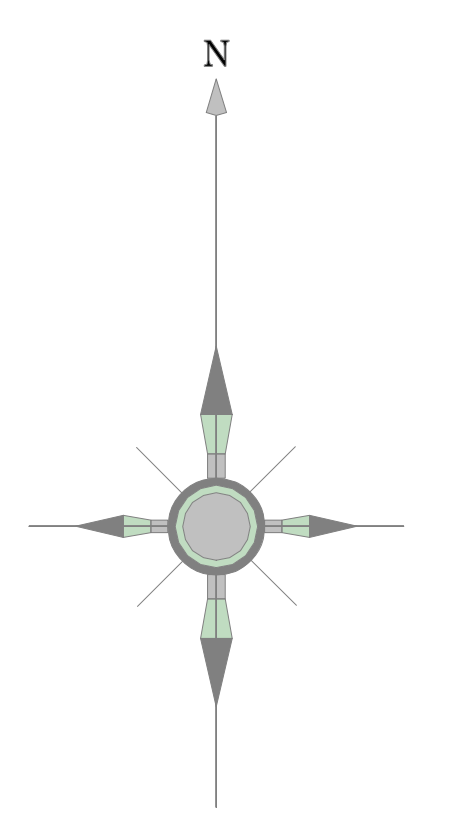
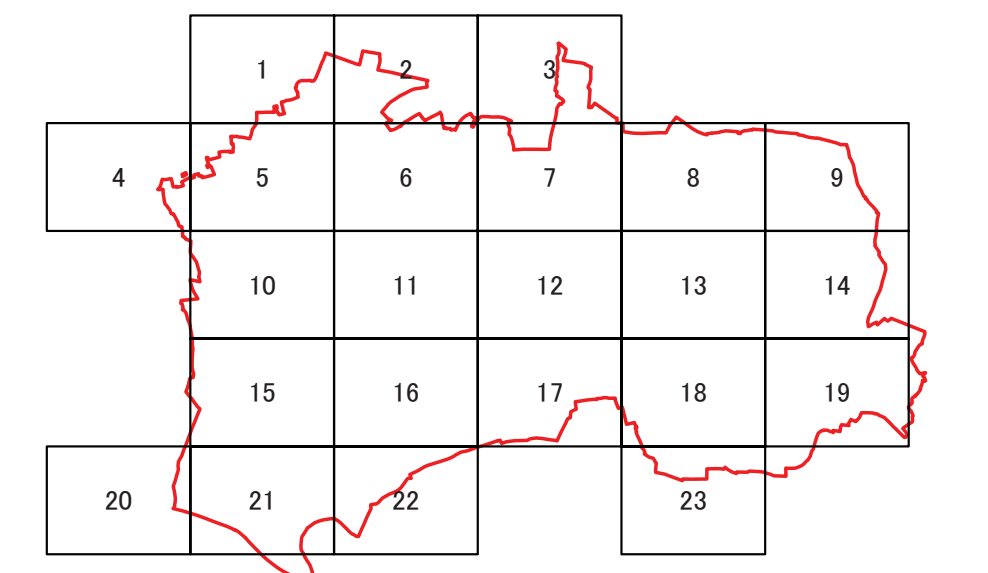


特定生産緑地 練馬区 指定図



10/23

4	5	6
	10	11
	15	16




凡例

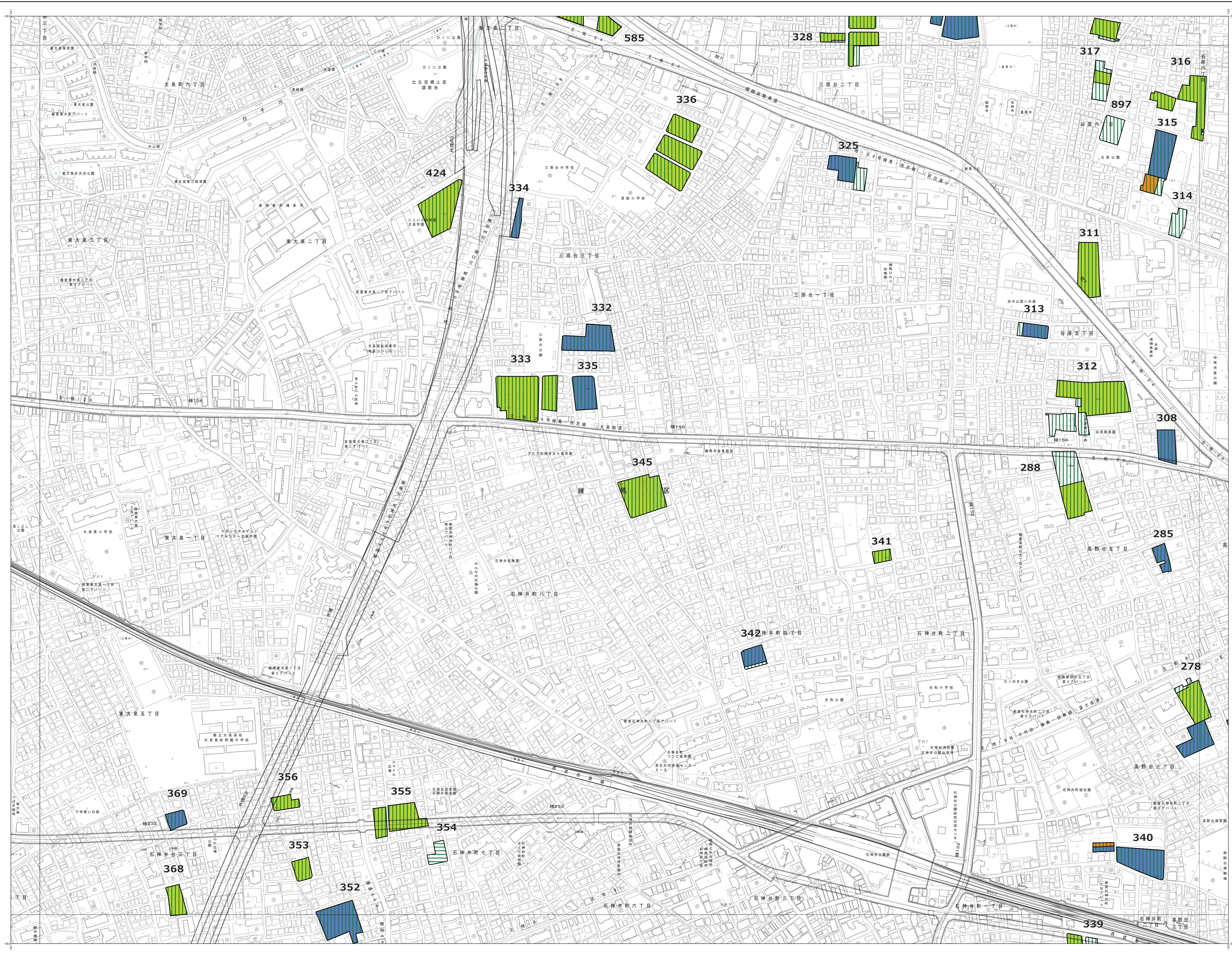
指定区域	
	今回指定する区域 (第2回) 〔申出基準日 令和4年11月12日〕
	今回指定する区域 (第2回) 〔申出基準日 令和5年10月15日〕
	既指定区域 (第1回)
未指定区域	
	生産緑地地区 (旧法)
	生産緑地地区 (新法)
	指定を解除する区域

図面番号
10/23

この地図は、東京都知事の承認を受けて、東京都縮尺2,500分の1地形図を利用して作成したものである。(承認番号)2都市基交著第1号 (承認番号)2都市基街都第207号、令和2年10月15日 (承認番号)2都市基交都第47号、令和2年10月19日

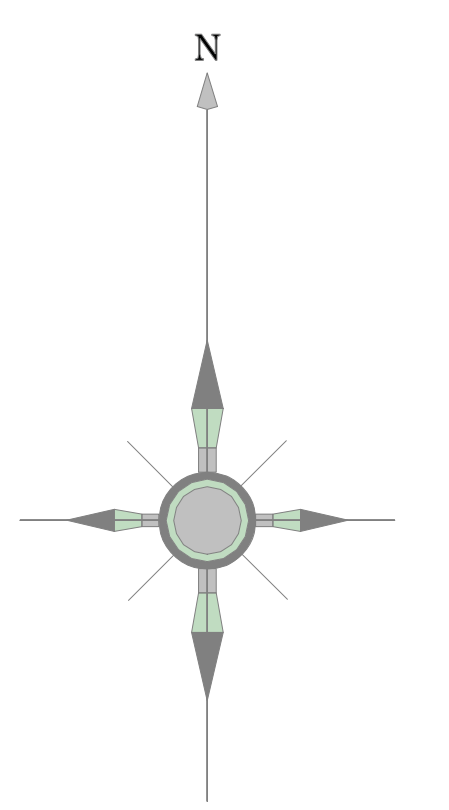
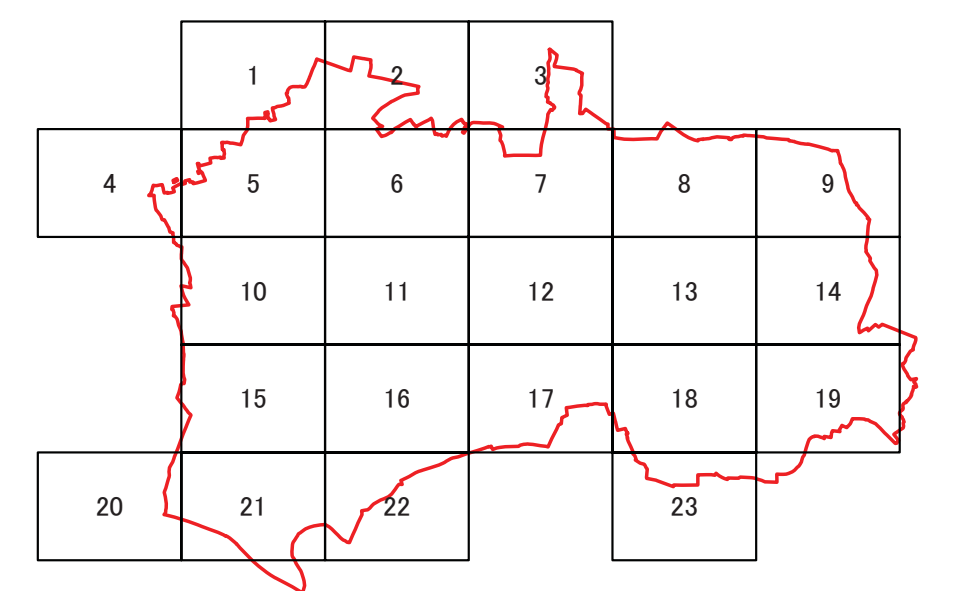


特定生産緑地 練馬区 指定図



11/23

5	6	7
10	11	12
15	16	17



凡例

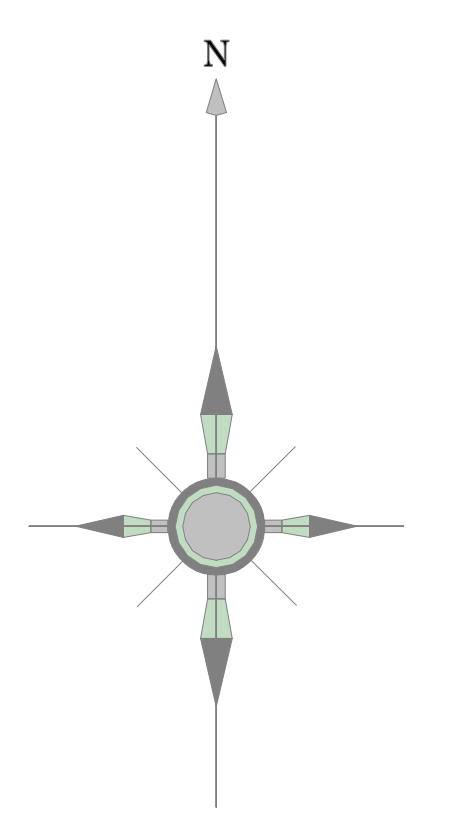
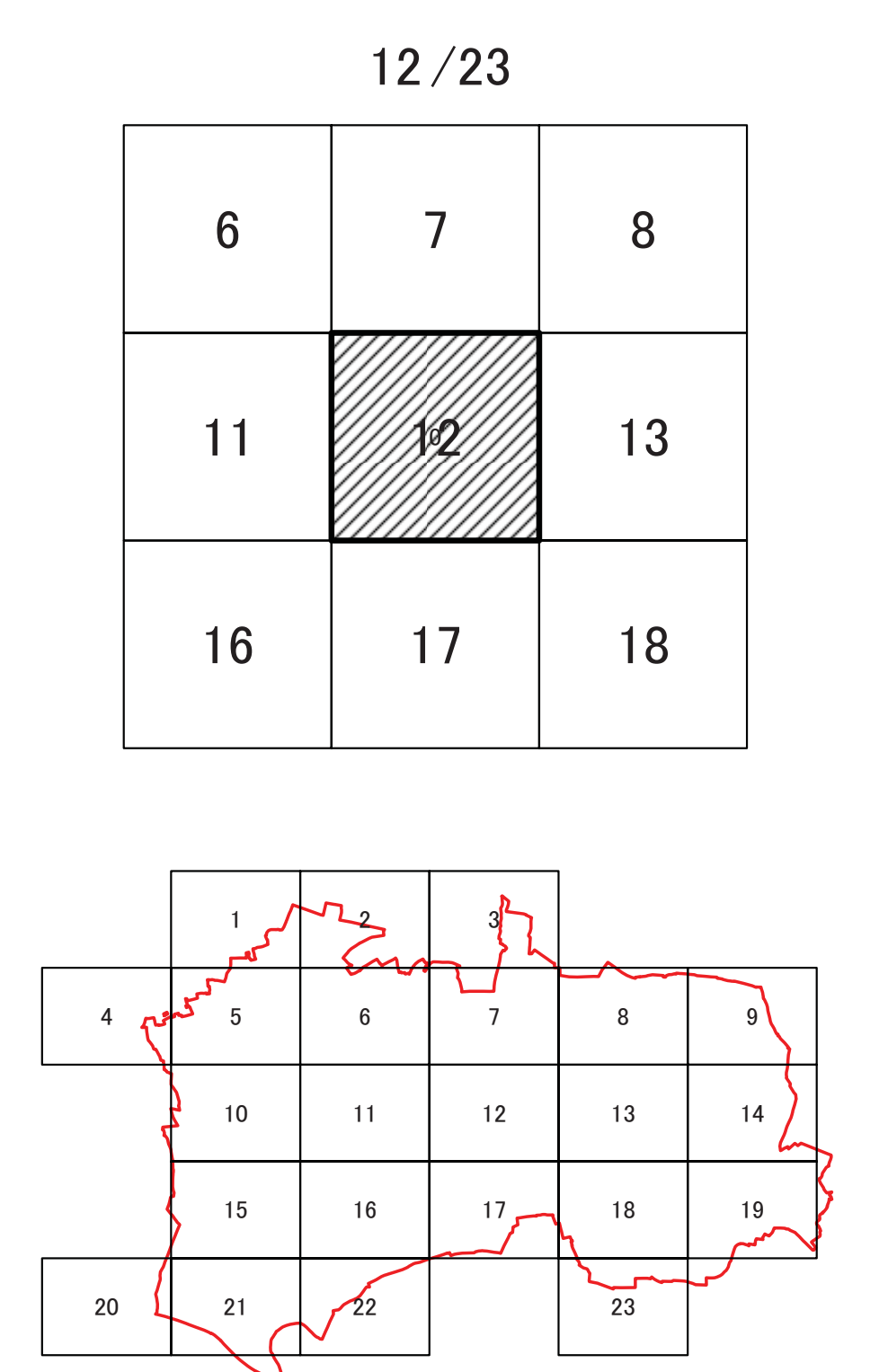
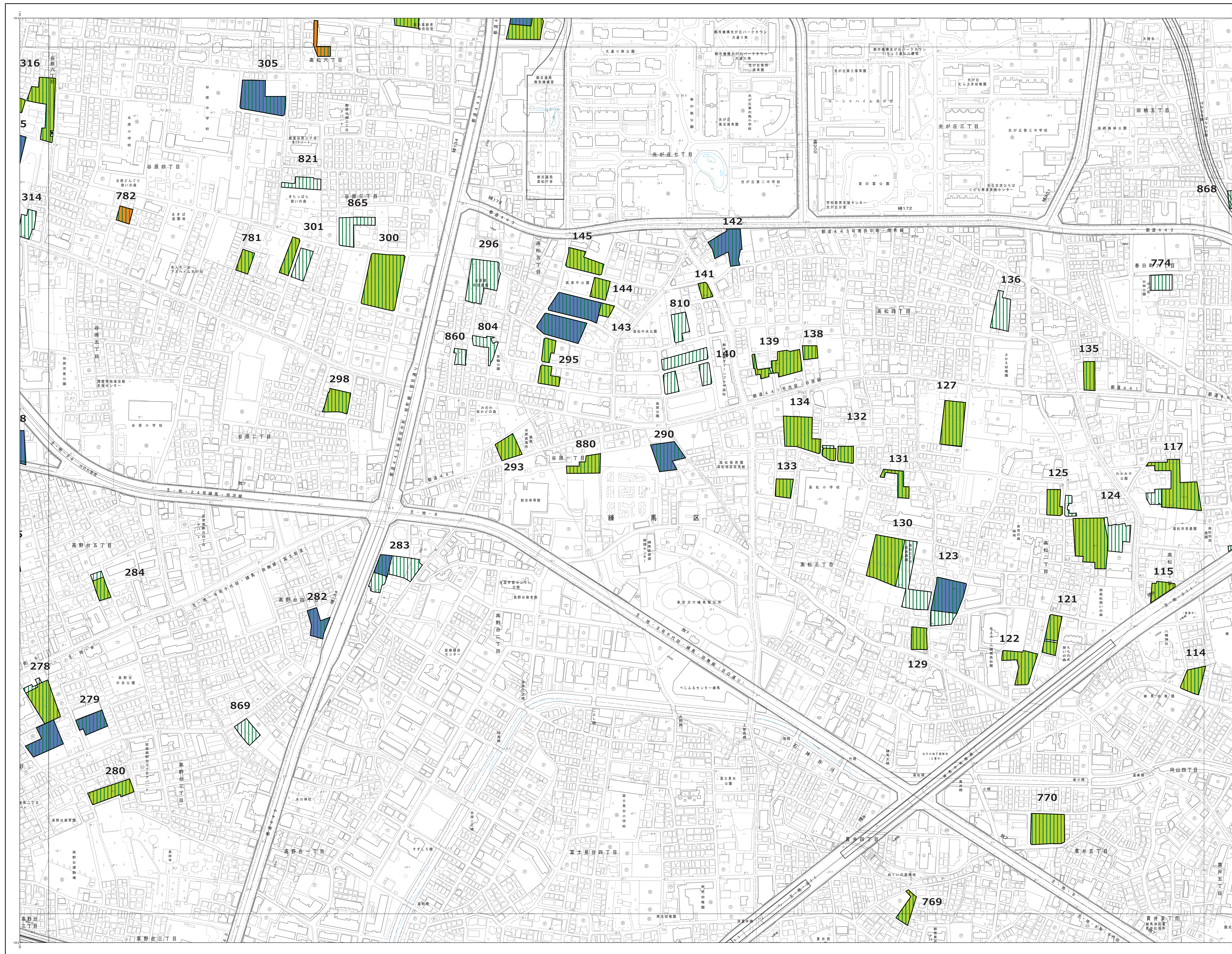
指定区域	
	今回指定する区域 (第2回) 〔申出基準日 令和4年11月12日〕
	今回指定する区域 (第2回) 〔申出基準日 令和5年10月15日〕
	既指定区域 (第1回)
未指定区域	
	生産緑地地区 (旧法)
	生産緑地地区 (新法)
	指定を解除する区域

図面番号
11/23

この地図は、東京都知事の承認を受けて、東京都縮尺2,500分の1地形図を利用して作成したものである。(承認番号)2都市基交著第1号 (承認番号)2都市基街都第207号、令和2年10月15日 (承認番号)2都市基交都第47号、令和2年10月19日



特定生産緑地 練馬区 指定図




凡例

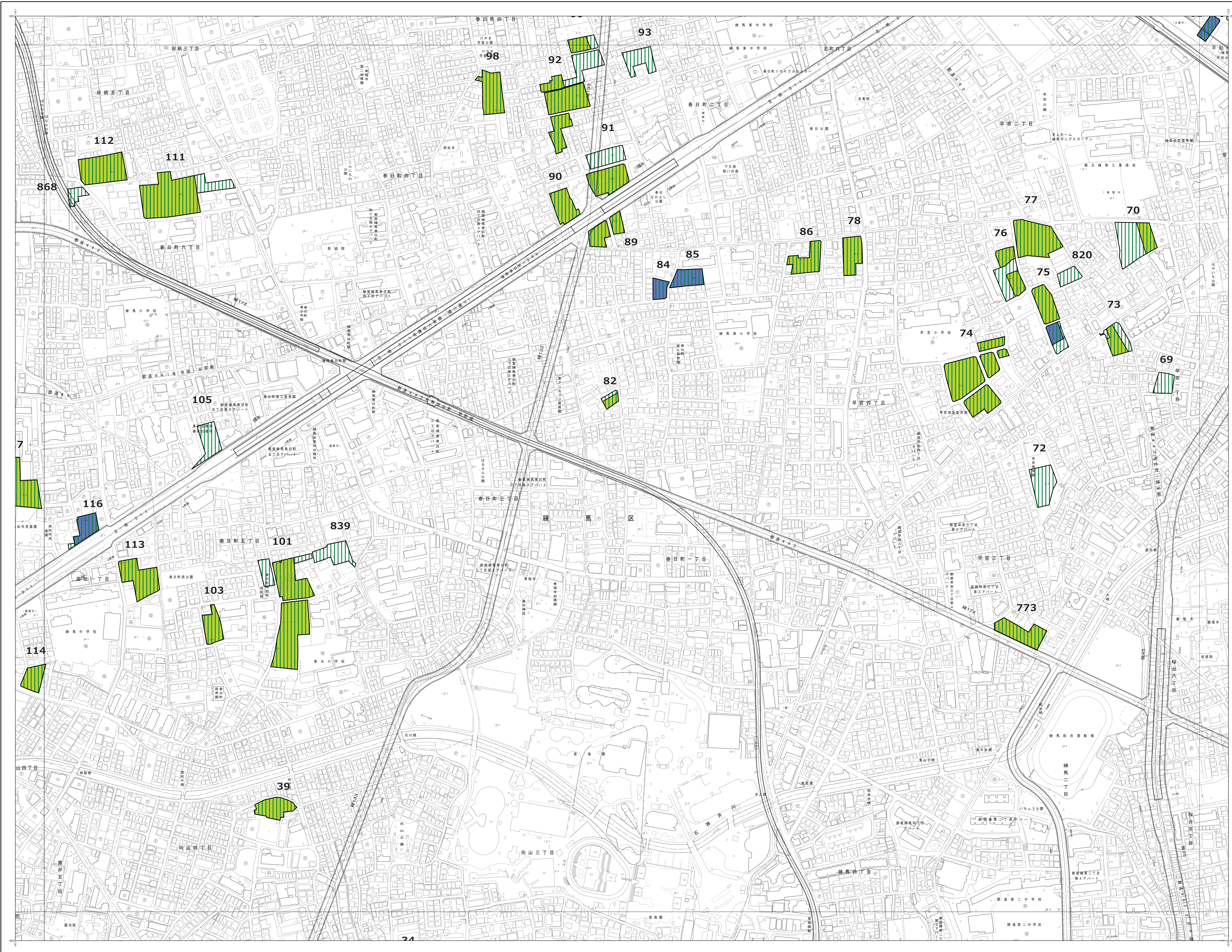
指定区域	
	今回指定する区域 (第2回) 〔申出基準日 令和4年11月12日〕
	今回指定する区域 (第2回) 〔申出基準日 令和5年10月15日〕
	既指定区域 (第1回)
未指定区域	
	生産緑地地区 (旧法)
	生産緑地地区 (新法)
	指定を解除する区域

図面番号
12/23

この地図は、東京都知事の承認を受けて、東京都縮尺2,500分の1地形図を利用して作成したものである。(承認番号)2都市基交著第1号 (承認番号)2都市基街都第207号、令和2年10月15日 (承認番号)2都市基交都第47号、令和2年10月19日

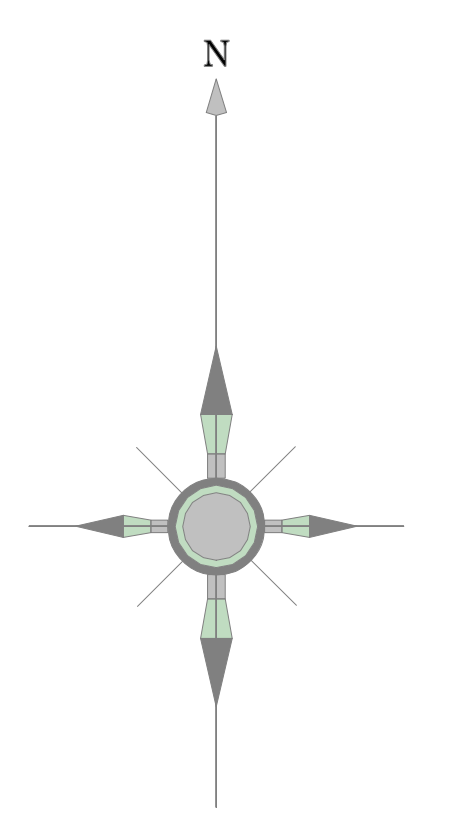
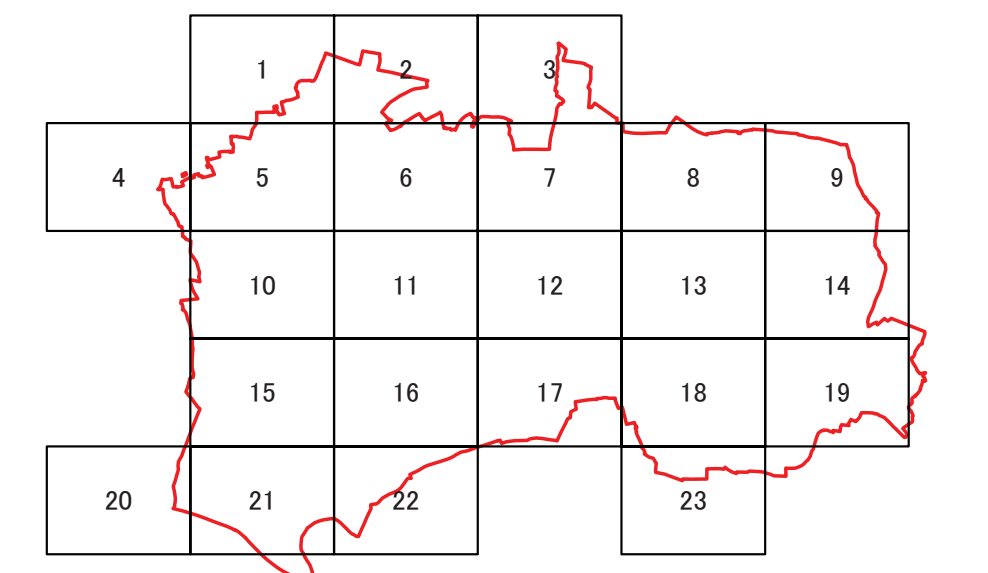


特定生産緑地 練馬区 指定図



13/23

7	8	9
12	13	14
17	18	19




凡例

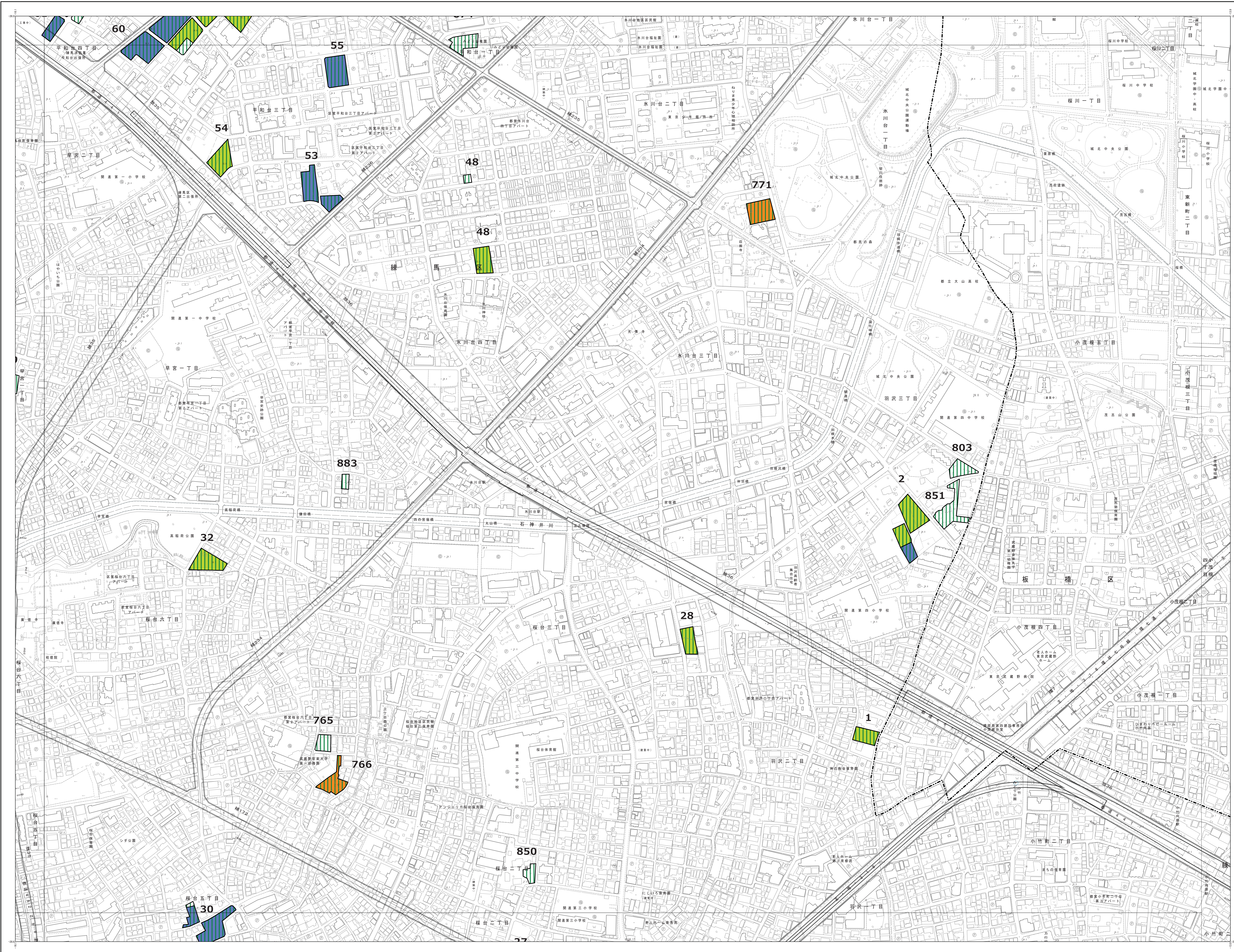
指定区域	
	今回指定する区域 (第2回) 〔申出基準日 令和4年11月12日〕
	今回指定する区域 (第2回) 〔申出基準日 令和5年10月15日〕
	既指定区域 (第1回)
未指定区域	
	生産緑地地区 (旧法)
	生産緑地地区 (新法)
	指定を解除する区域

図面番号
13/23

この地図は、東京都知事の承認を受けて、東京都縮尺2,500分の1地形図を利用して作成したものである。(承認番号)2都市基交著第1号 (承認番号)2都市基街都第207号、令和2年10月15日 (承認番号)2都市基交都第47号、令和2年10月19日

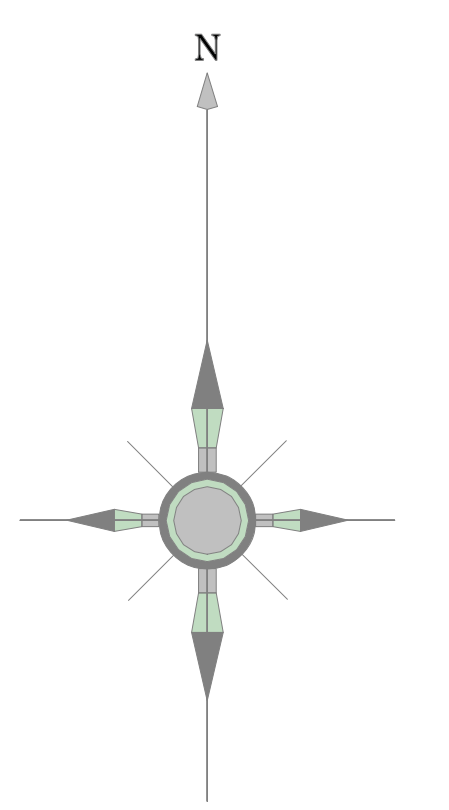
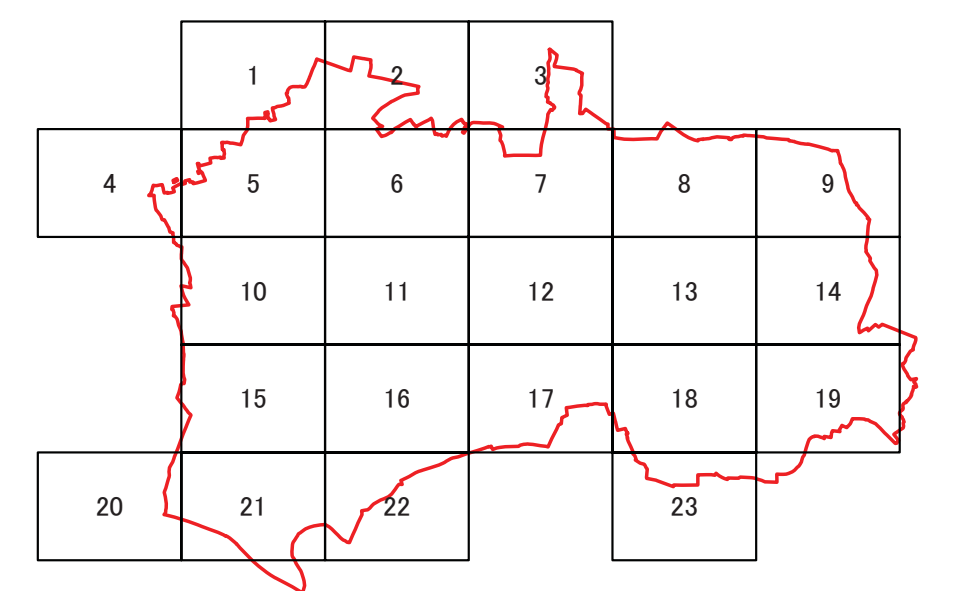


特定生産緑地 練馬区 指定図



14/23

8	9	
13	14	
18	19	



凡例

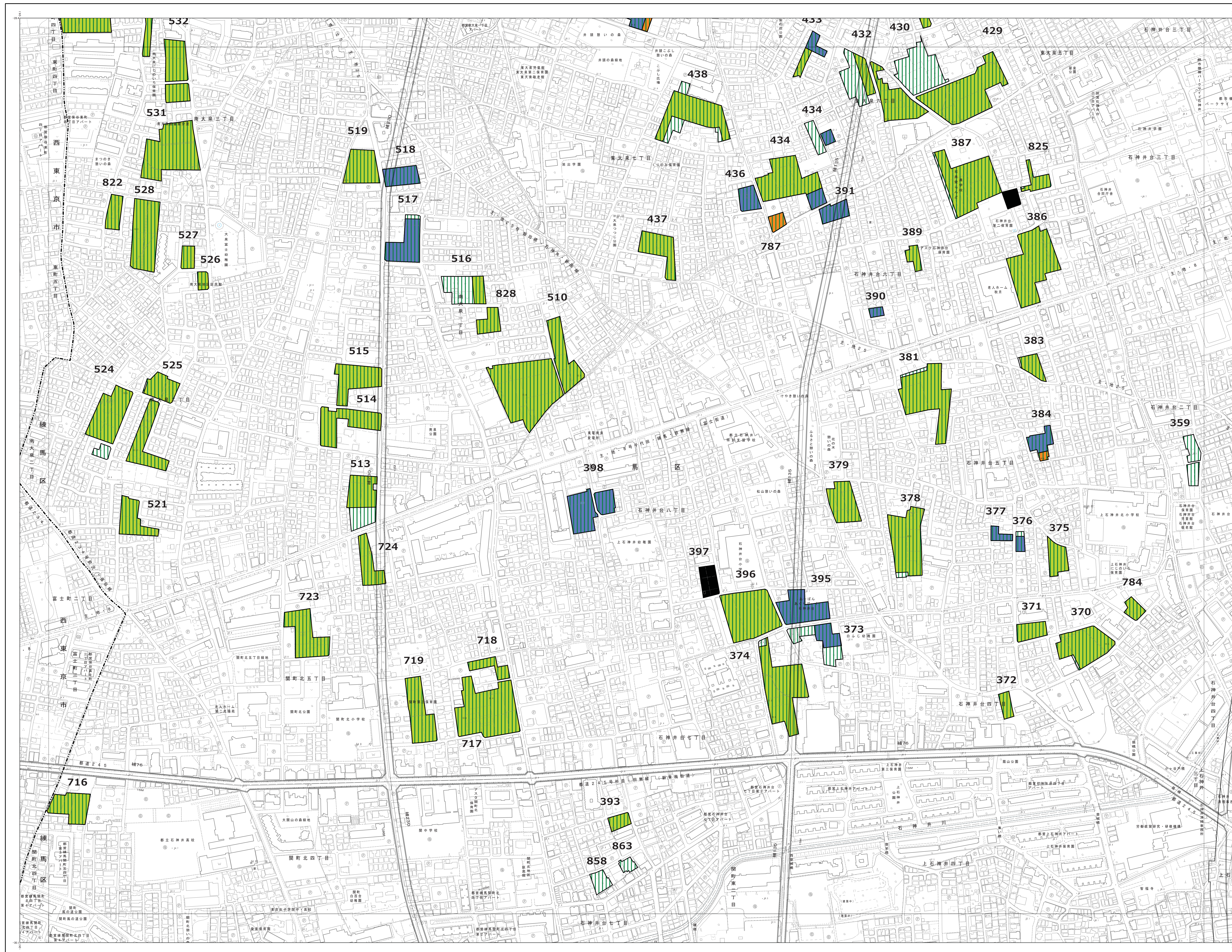
指定区域	
	今回指定する区域（第2回） 〔申出基準日 令和4年11月12日〕
	今回指定する区域（第2回） 〔申出基準日 令和5年10月15日〕
	既指定区域（第1回）
未指定区域	
	生産緑地地区（旧法）
	生産緑地地区（新法）
	指定を解除する区域

図面番号
14/23

この地図は、東京都知事の承認を受けて、東京都縮尺2,500分の1地形図を利用して作成したものである。（承認番号）2都市基交著第1号（承認番号）2都市基街都第207号、令和2年10月15日（承認番号）2都市基交都第47号、令和2年10月19日

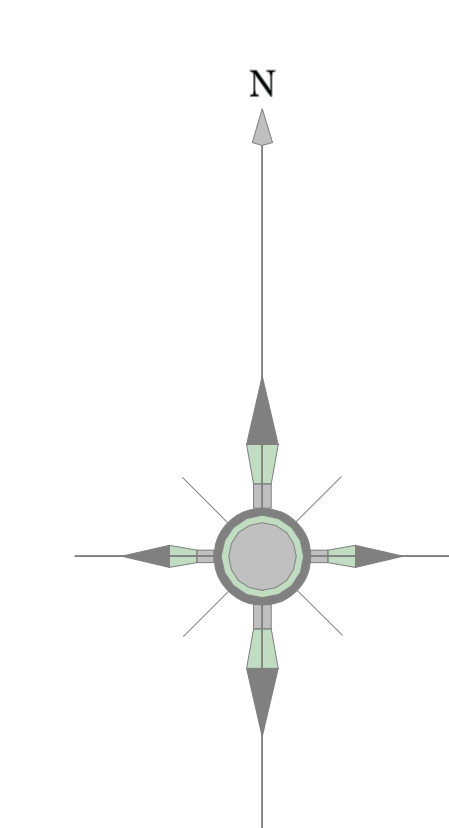
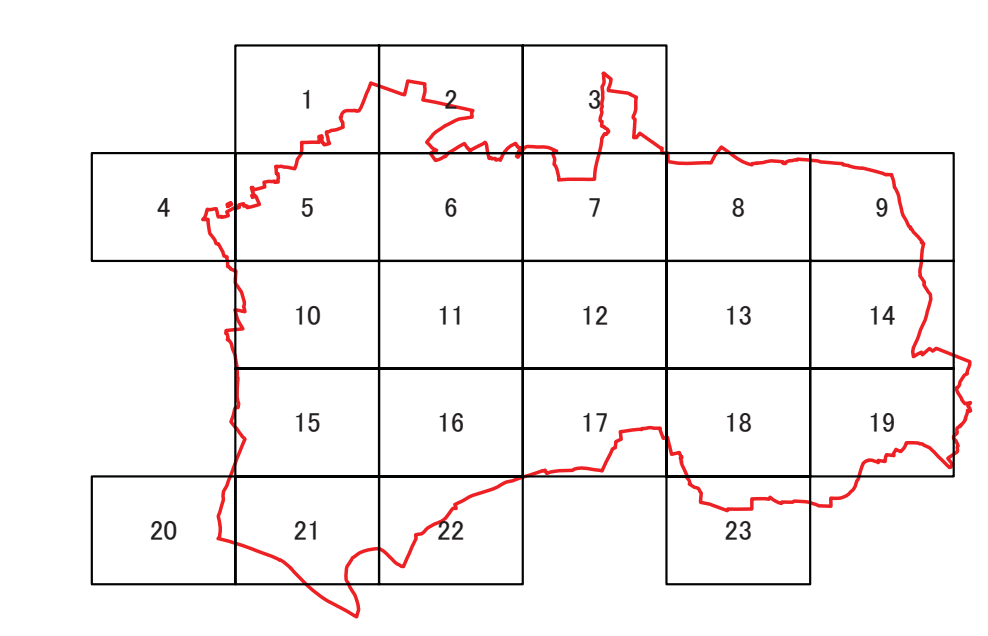


特定生産緑地 練馬区 指定図



15/23


	10	11
	15	16
20	21	22



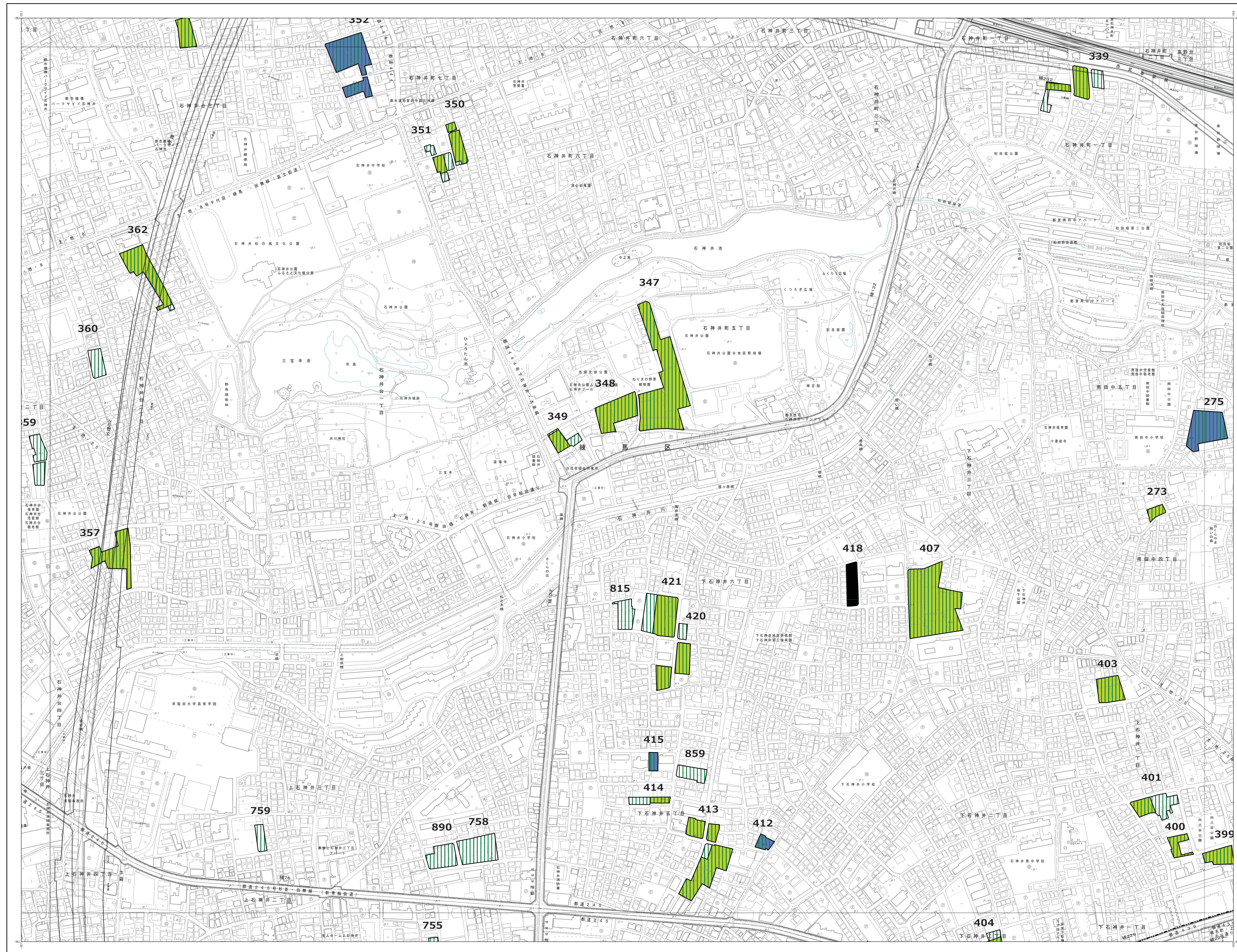
- 凡例
- 指定区域
- 今回指定する区域 (第2回) [申出基準日 令和4年11月12日]
 - 今回指定する区域 (第2回) [申出基準日 令和5年10月15日]
 - 既指定区域 (第1回)
- 未指定区域
- 生産緑地地区 (旧法)
 - 生産緑地地区 (新法)
- 指定を解除する区域

図面番号
15/23

この地図は、東京都知事の承認を受けて、東京都縮尺2,500分の1地形図を利用して作成したものである。(承認番号)2都市基交著第1号 (承認番号)2都市基街都第207号、令和2年10月15日 (承認番号)2都市基交都第47号、令和2年10月19日

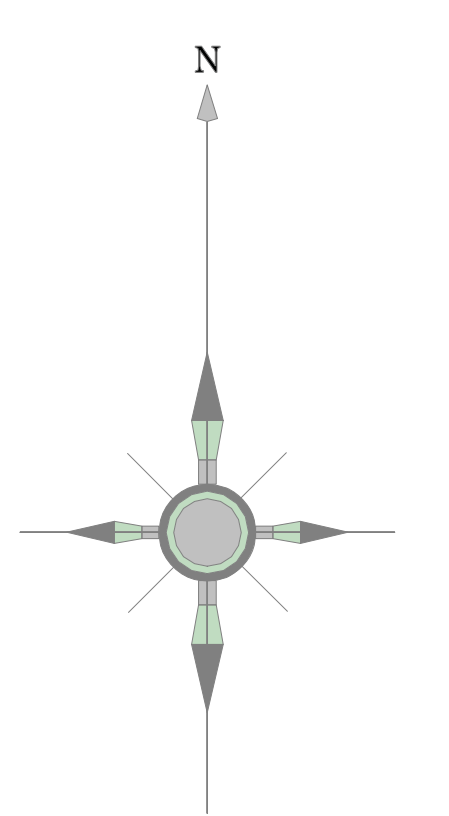
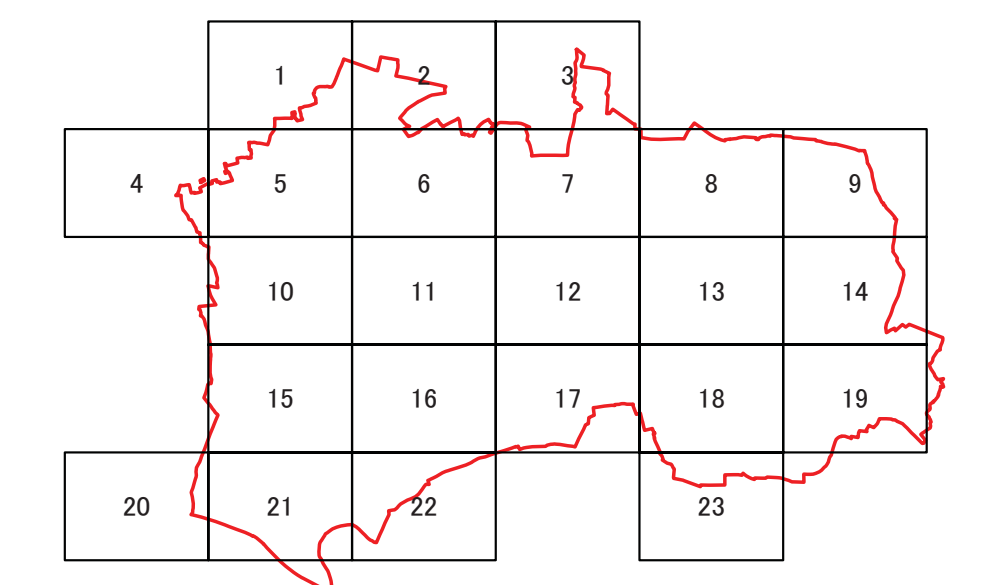


特定生産緑地 練馬区 指定図



16/23

10	11	12
15	16	17
21	22	



凡例

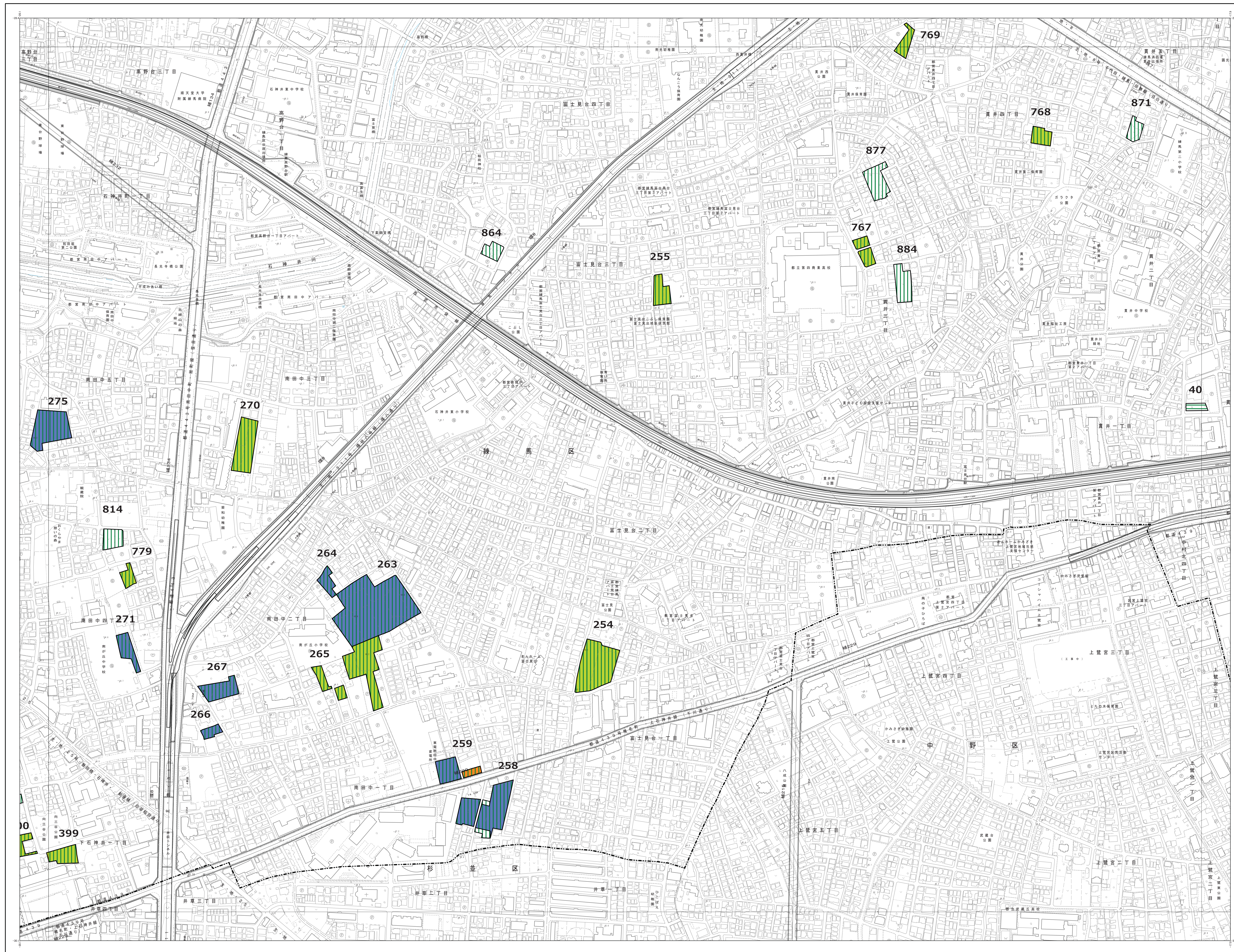
指定区域	
	今回指定する区域 (第2回) 〔申出基準日 令和4年11月12日〕
	今回指定する区域 (第2回) 〔申出基準日 令和5年10月15日〕
	既指定区域 (第1回)
未指定区域	
	生産緑地地区 (旧法)
	生産緑地地区 (新法)
	指定を解除する区域

図面番号
16/23

この地図は、東京都知事の承認を受けて、東京都縮尺2,500分の1地形図を利用して作成したものである。(承認番号)2都市基交著第1号
(承認番号)2都市基街都第207号、令和2年10月15日 (承認番号)2都市基交都第47号、令和2年10月19日

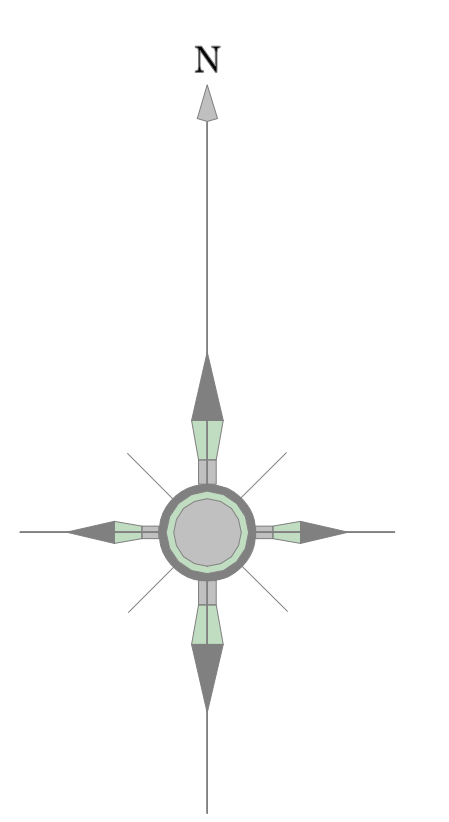
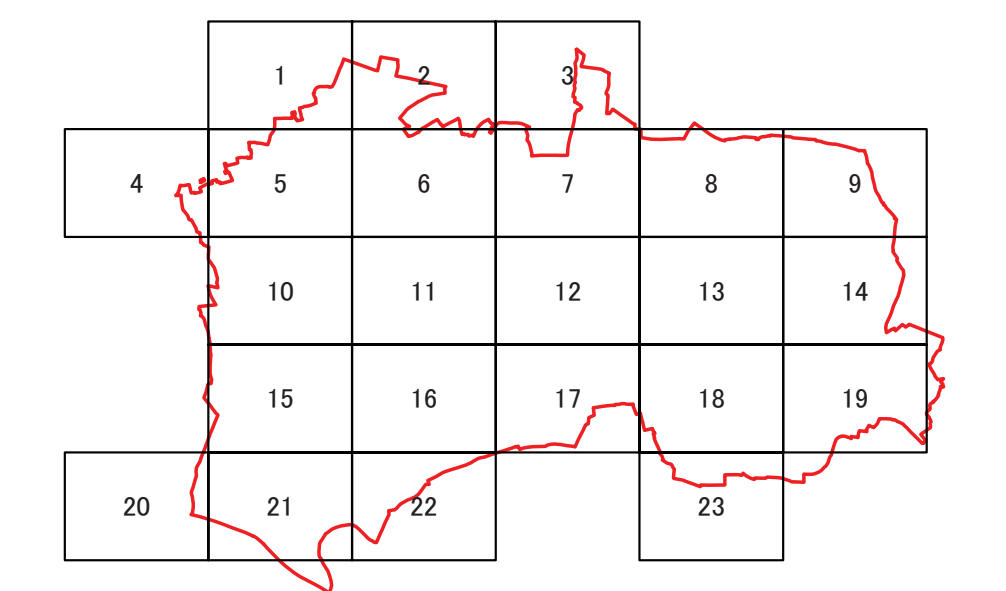


特定生産緑地 練馬区 指定図



17/23

11	12	13
16	17	18
22		23



凡例

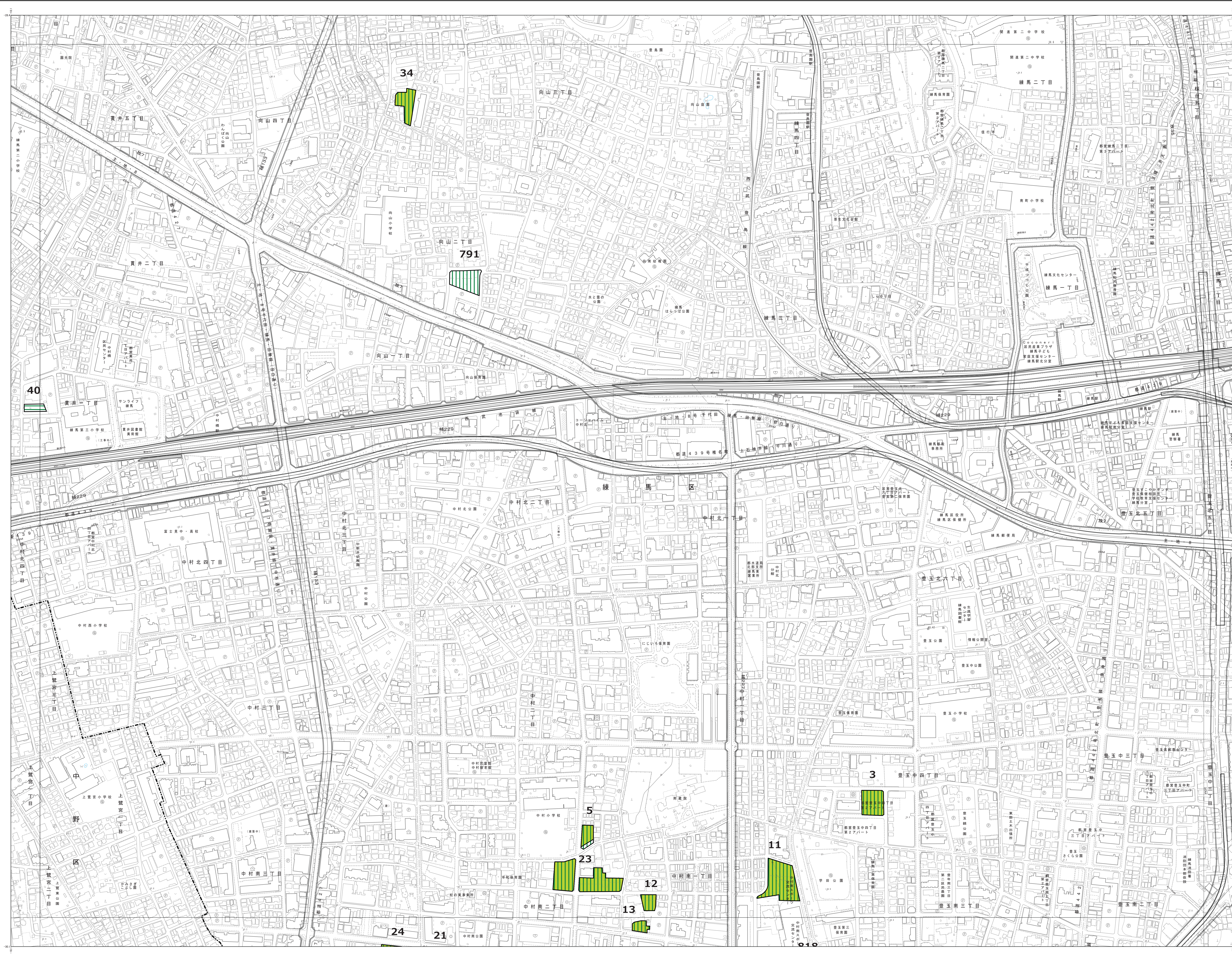
指定区域	
	今回指定する区域（第2回） 〔申出基準日 令和4年11月12日〕
	今回指定する区域（第2回） 〔申出基準日 令和5年10月15日〕
	既指定区域（第1回）
未指定区域	
	生産緑地地区（旧法）
	生産緑地地区（新法）
	指定を解除する区域

図面番号
17/23

この地図は、東京都知事の承認を受けて、東京都縮尺2,500分の1地形図を利用して作成したものである。（承認番号）2都市基交著第1号（承認番号）2都市基街都第207号、令和2年10月15日（承認番号）2都市基交都第47号、令和2年10月19日

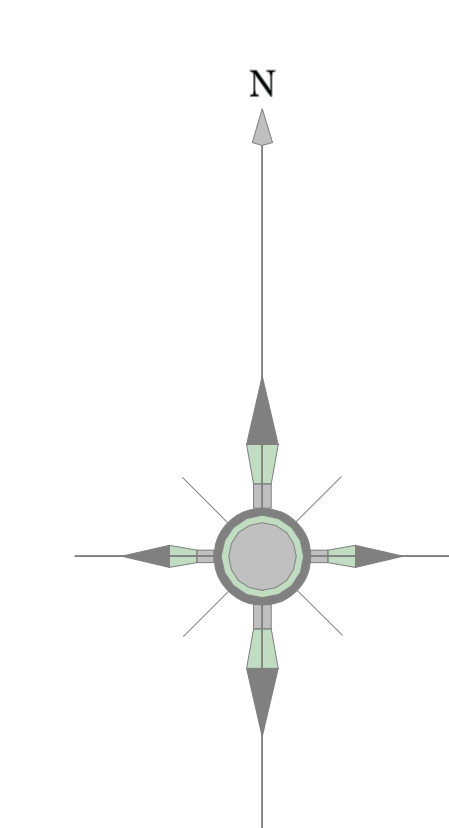
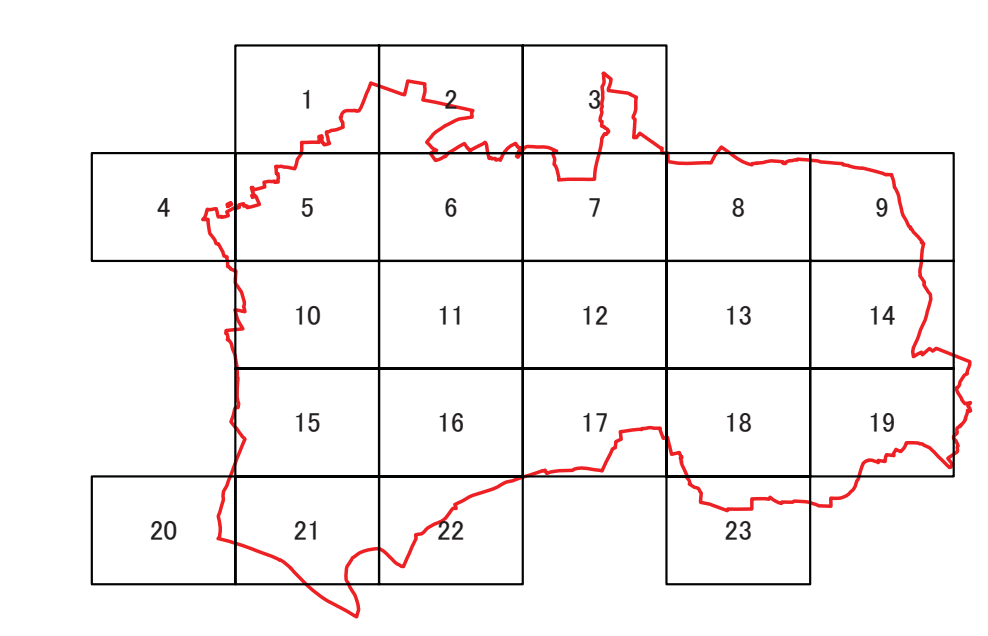


特定生産緑地 練馬区 指定図



18/23

12	13	14
17	18	19
	23	




凡例

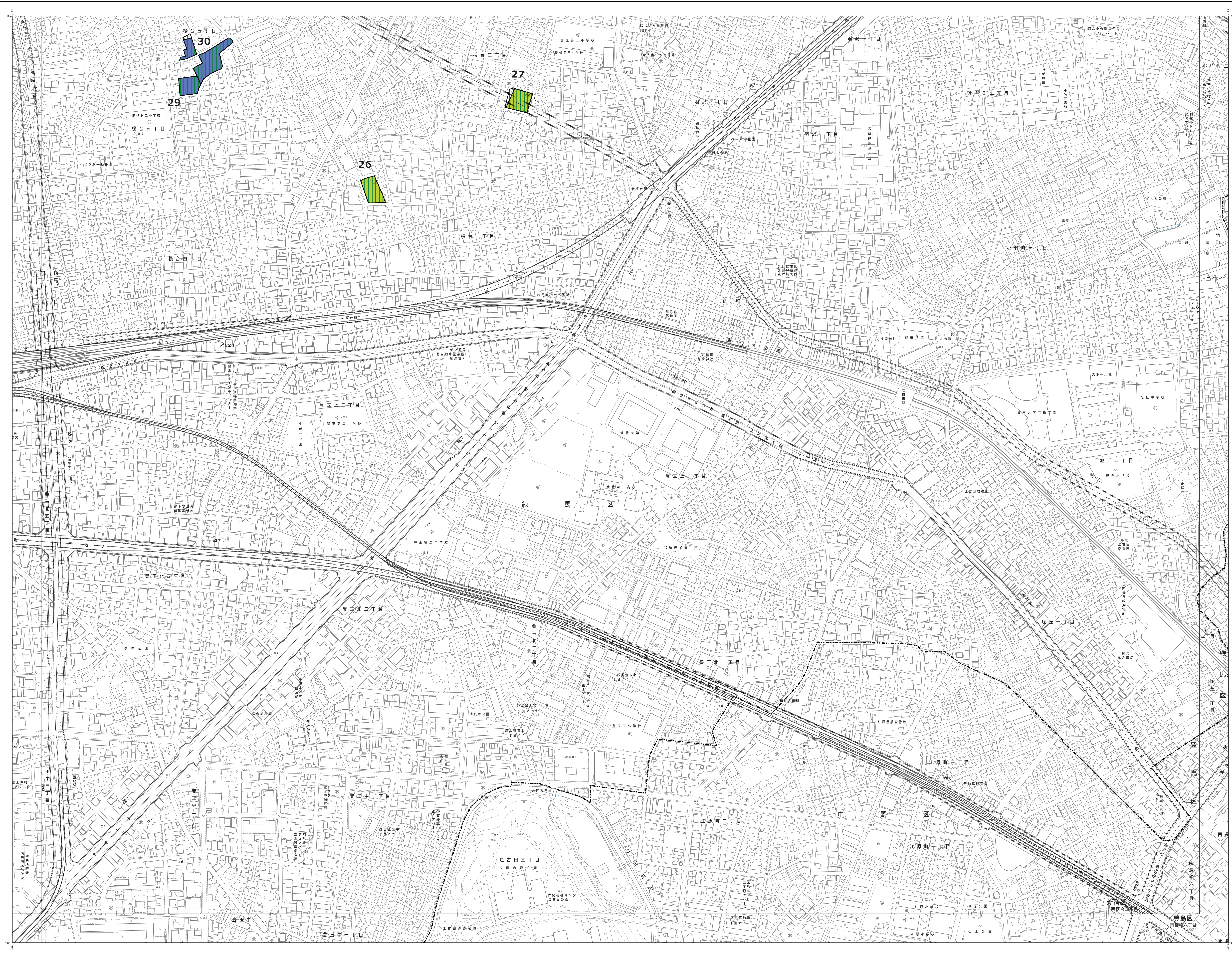
指定区域	
	今回指定する区域（第2回） 〔申出基準日 令和4年11月12日〕
	今回指定する区域（第2回） 〔申出基準日 令和5年10月15日〕
	既指定区域（第1回）
未指定区域	
	生産緑地地区（旧法）
	生産緑地地区（新法）
	指定を解除する区域

図面番号
18/23

この地図は、東京都知事の承認を受けて、東京都縮尺2,500分の1地形図を利用して作成したものである。（承認番号）2都市基交著第1号（承認番号）2都市基街都第207号、令和2年10月15日（承認番号）2都市基交都第47号、令和2年10月19日

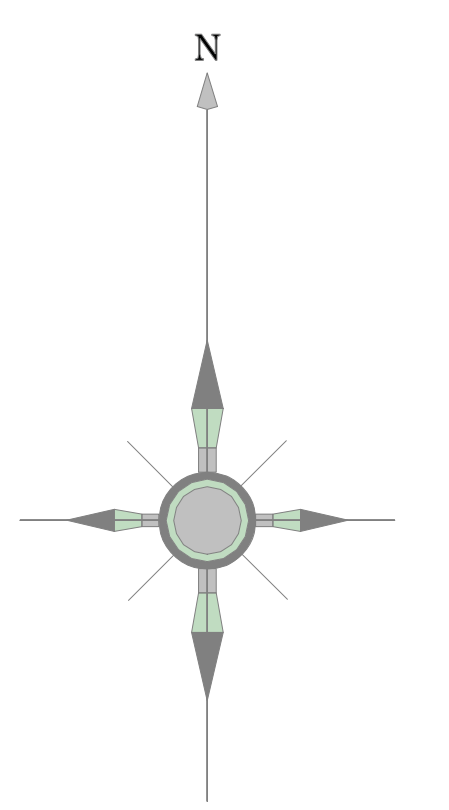
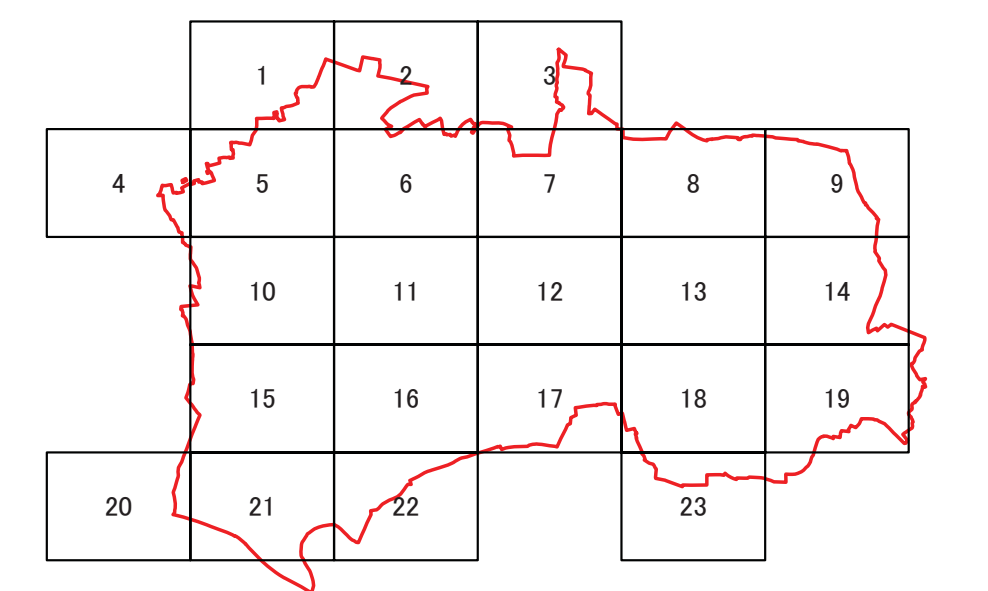


特定生産緑地 練馬区 指定図



19/23

13	14	
18	19	
23		



凡例

指定区域	
	今回指定する区域（第2回） 〔申出基準日 令和4年11月12日〕
	今回指定する区域（第2回） 〔申出基準日 令和5年10月15日〕
	既指定区域（第1回）
未指定区域	
	生産緑地地区（旧法）
	生産緑地地区（新法）
	指定を解除する区域

図面番号
19/23

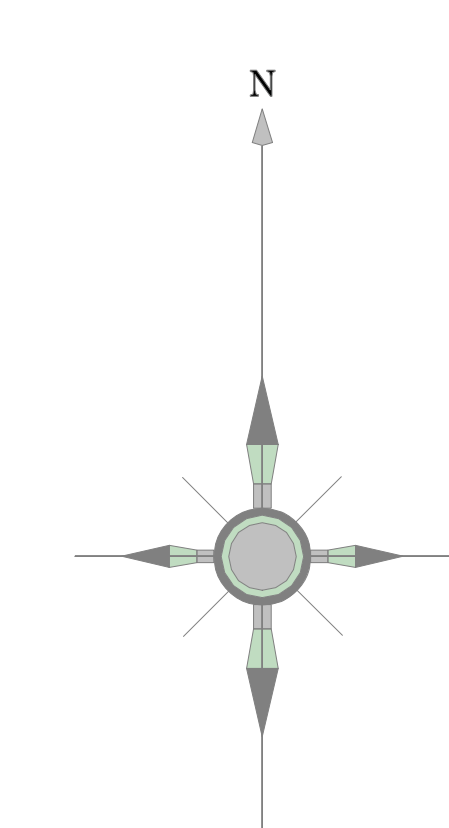
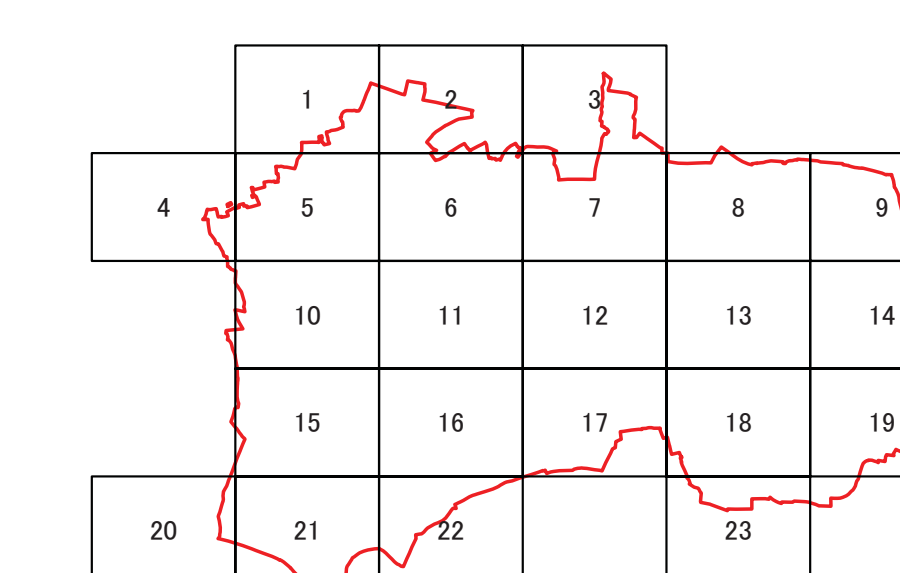
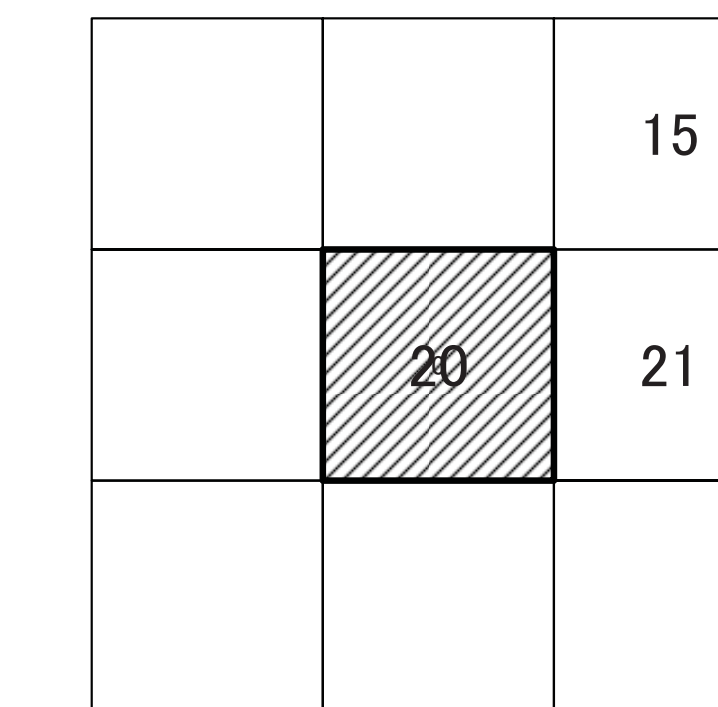
この地図は、東京都知事の承認を受けて、東京都縮尺2,500分の1地形図を利用して作成したものである。（承認番号）2都市基交著第1号（承認番号）2都市基街都第207号、令和2年10月15日（承認番号）2都市基交都第47号、令和2年10月19日



特定生産緑地 練馬区 指定図



20/23




凡例

指定区域	
	今回指定する区域（第2回） 〔申出基準日 令和4年11月12日〕
	今回指定する区域（第2回） 〔申出基準日 令和5年10月15日〕
	既指定区域（第1回）
未指定区域	
	生産緑地地区（旧法）
	生産緑地地区（新法）
	指定を解除する区域

図面番号
20/23

この地図は、東京都知事の承認を受けて、東京都縮尺2,500分の1地形図を利用して作成したものである。（承認番号）2都市基交著第1号（承認番号）2都市基街都第207号、令和2年10月15日（承認番号）2都市基交都第47号、令和2年10月19日

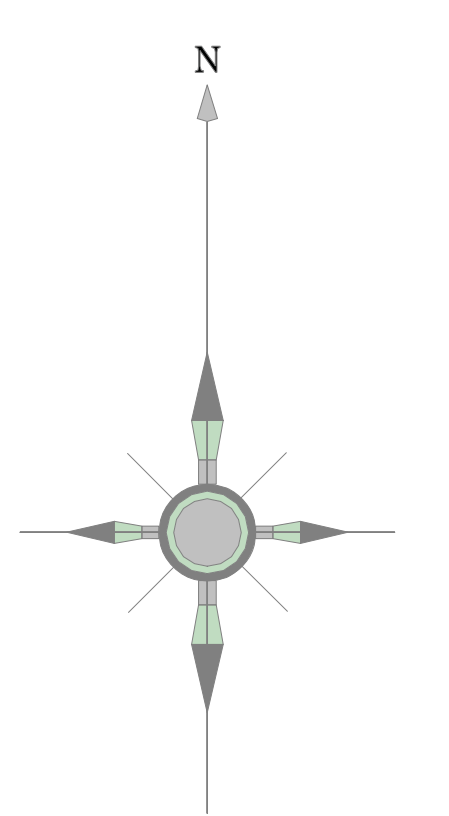
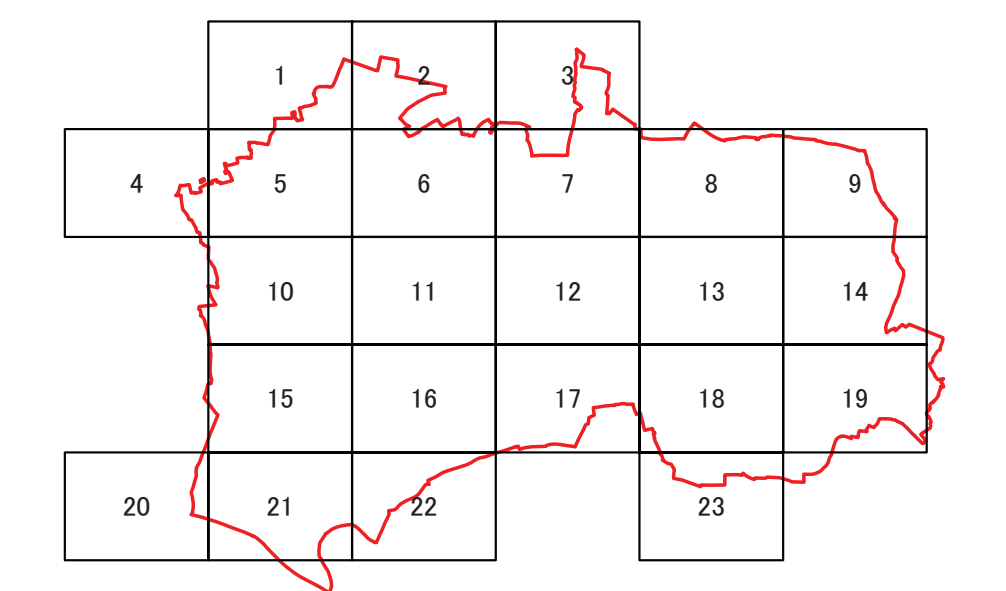


特定生産緑地 練馬区 指定図



21 / 23

	15	16
20	21	22



凡例

指定区域	
	今回指定する区域（第2回） 〔申出基準日 令和4年11月12日〕
	今回指定する区域（第2回） 〔申出基準日 令和5年10月15日〕
	既指定区域（第1回）
未指定区域	
	生産緑地地区（旧法）
	生産緑地地区（新法）
	指定を解除する区域

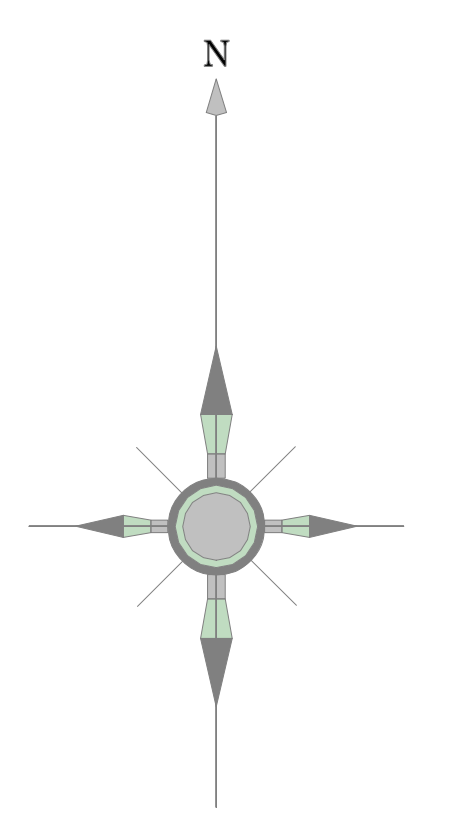
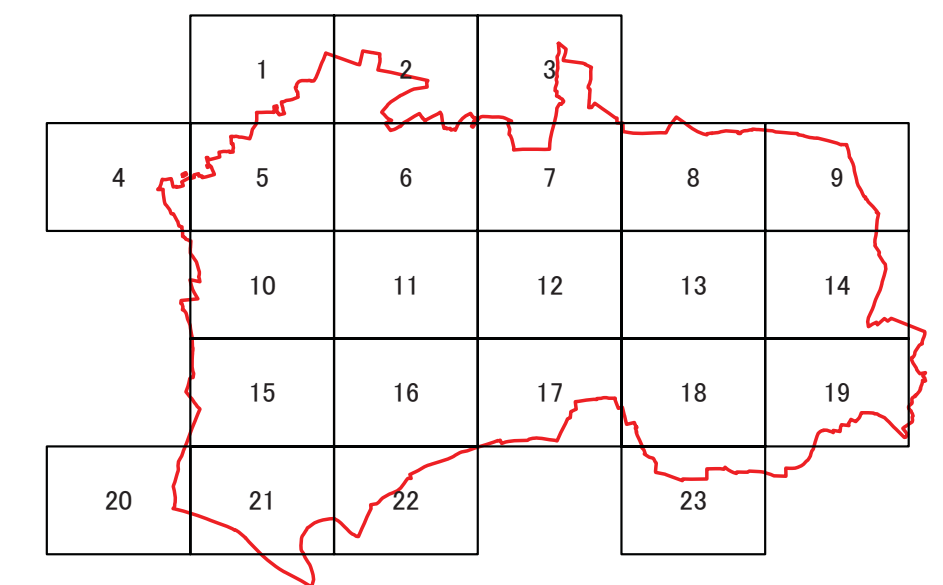
図面番号
21 / 23

特定生産緑地 練馬区 指定図



22/23

15	16	17
21	22	




凡例

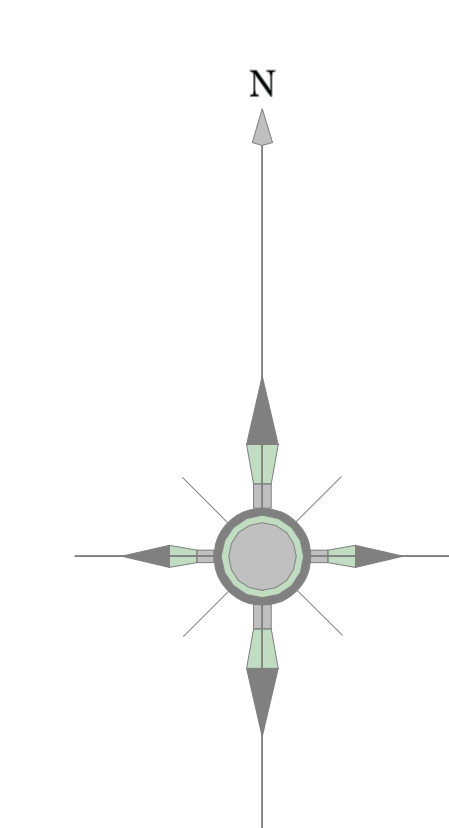
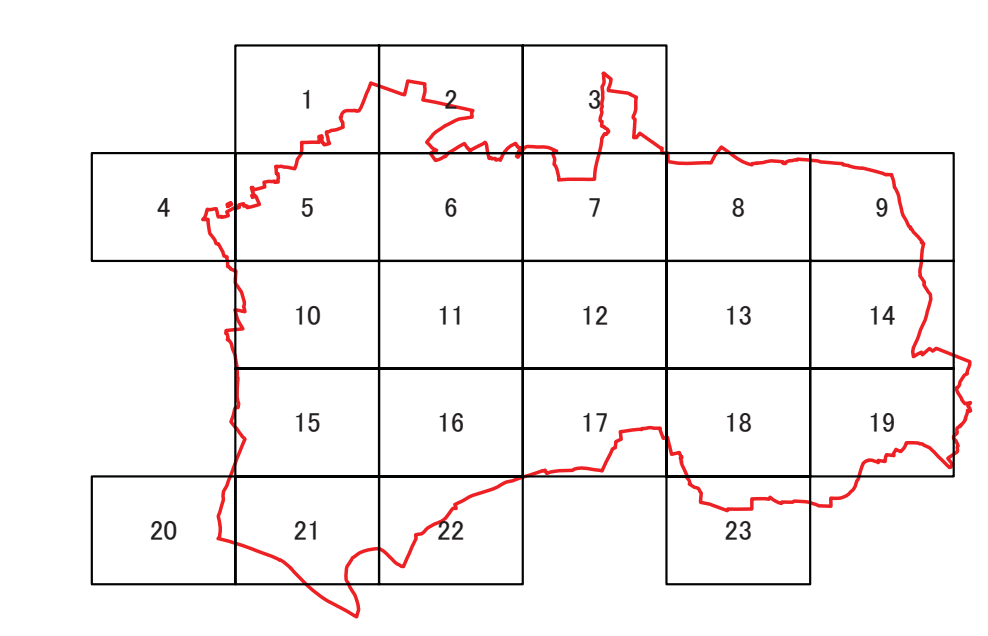
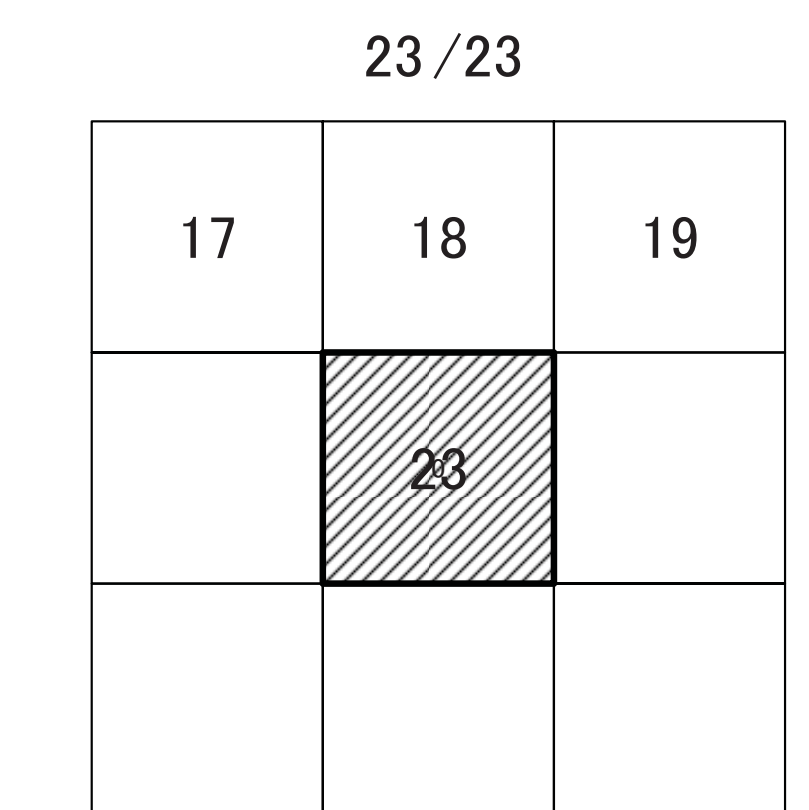
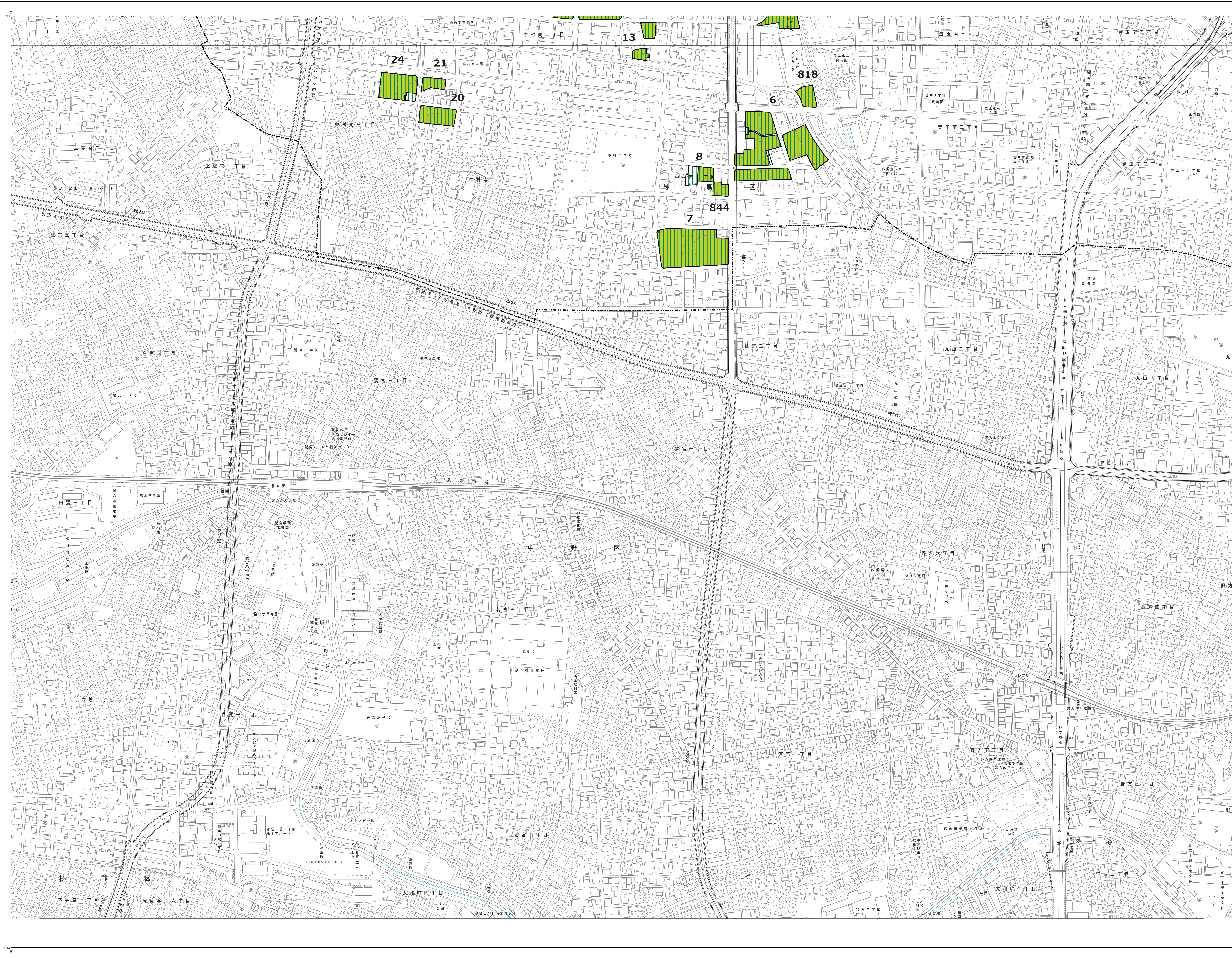
指定区域	
	今回指定する区域（第2回） 〔申出基準日 令和4年11月12日〕
	今回指定する区域（第2回） 〔申出基準日 令和5年10月15日〕
	既指定区域（第1回）
未指定区域	
	生産緑地地区（旧法）
	生産緑地地区（新法）
	指定を解除する区域

図面番号
22/23

この地図は、東京都知事の承認を受けて、東京都縮尺2,500分の1地形図を利用して作成したものである。（承認番号）2都市基交著第1号（承認番号）2都市基街都第207号、令和2年10月15日（承認番号）2都市基交都第47号、令和2年10月19日



特定生産緑地 練馬区 指定図



凡例

指定区域	
	今回指定する区域（第2回） 〔申出基準日 令和4年11月12日〕
	今回指定する区域（第2回） 〔申出基準日 令和5年10月15日〕
	既指定区域（第1回）
未指定区域	
	生産緑地地区（旧法）
	生産緑地地区（新法）
	指定を解除する区域

図面番号
23/23

この地図は、東京都知事の承認を受けて、東京都縮尺2,500分の1地形図を利用して作成したものである。（承認番号）2都市基交著第1号（承認番号）2都市基街都第207号、令和2年10月15日（承認番号）2都市基交都第47号、令和2年10月19日

