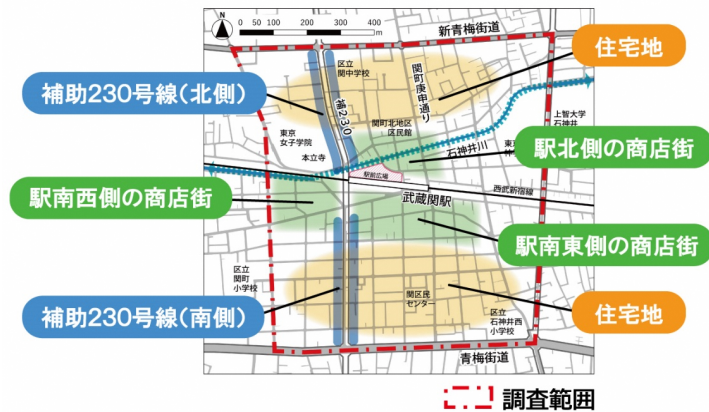


武蔵関駅周辺地区 まちづくりアンケート 調査結果

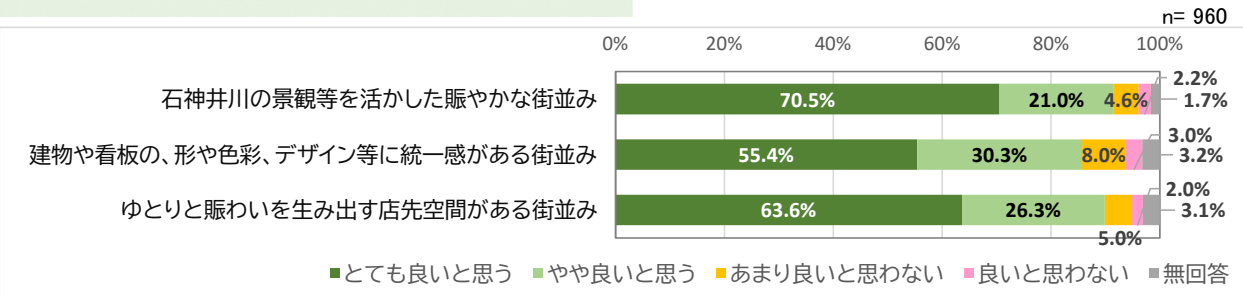
- ◆ 回答期間：令和3年9月29日～10月15日
- ◆ 配布方法：地区内ポスティング、地区外権利者等への郵送、その他区立施設等での配布
- ◆ 回収方法：郵送回収、WEB回答
- ◆ 配布部数：ポスティング 8,469件
地区外権利者郵送 1,497件
計 9,966件
- ◆ 回収数：960件
うち郵送回答：700(72.9%)
うちWEB回答：260(27.1%)
- ◆ 回収率：9.6%

◆ 調査範囲



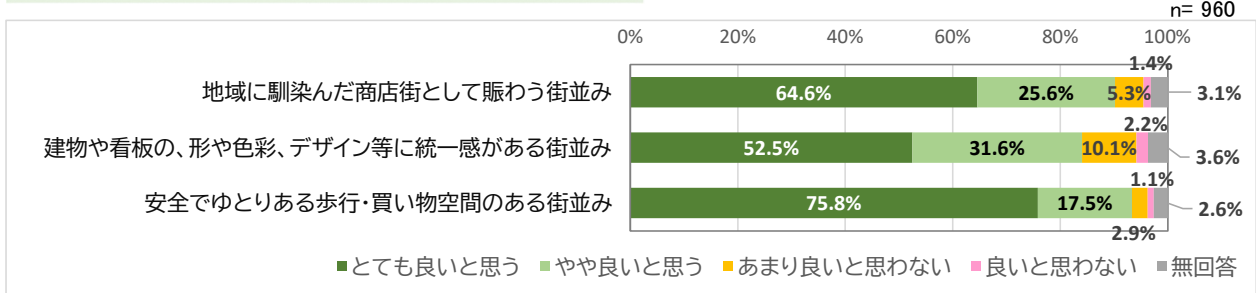
1. 駅周辺の商店街の街並み将来イメージ

問1-1 駅北側の商店街の街並みの将来イメージ



- ◆ その他の主なご意見（自由意見の総数:228件）
 - ・小売店や飲食店の更なる出店を望むこと
 - ・賑いだけでなく、歴史や環境に配慮すること
 - ・安全に通れる歩行者空間を確保すること
 - ・石神井川沿いの緑（桜など）を活かすこと など

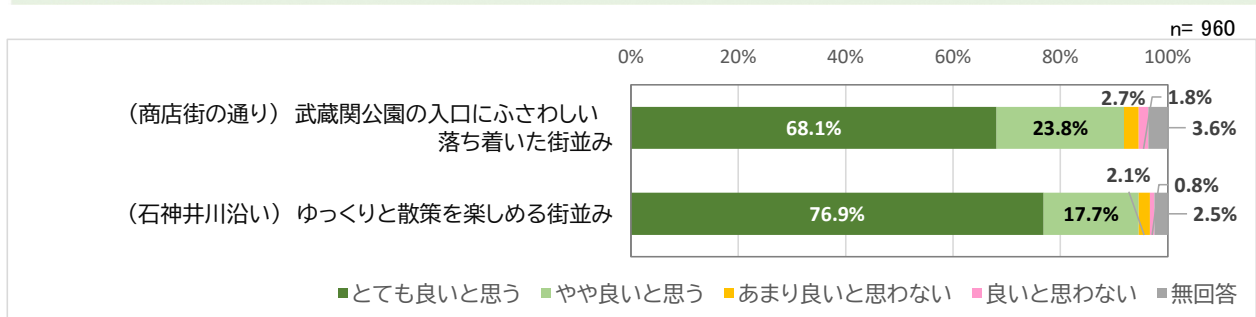
問1-2 駅南東側の商店街の街並みの将来イメージ



◆その他の主なご意見（自由意見の総数:204件）

- ・ 日常に必要な物販店舗や魅力的な飲食店などが賑わう商店街であること
- ・ 安全に通れる歩行者空間を確保すること
- ・ 街並みの統一感だけでなく、個性も出せるようにすること
- ・ 南北の往来（行き来が出来るようになること）を活かすこと など

問1-3 駅南西側の商店街の街並みの将来イメージ

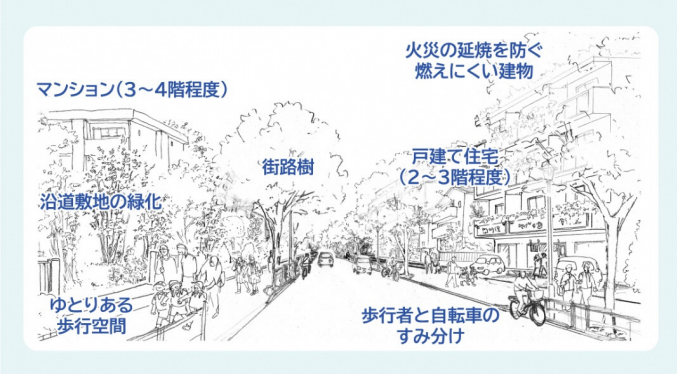


◆その他の主なご意見（自由意見の総数:174件）

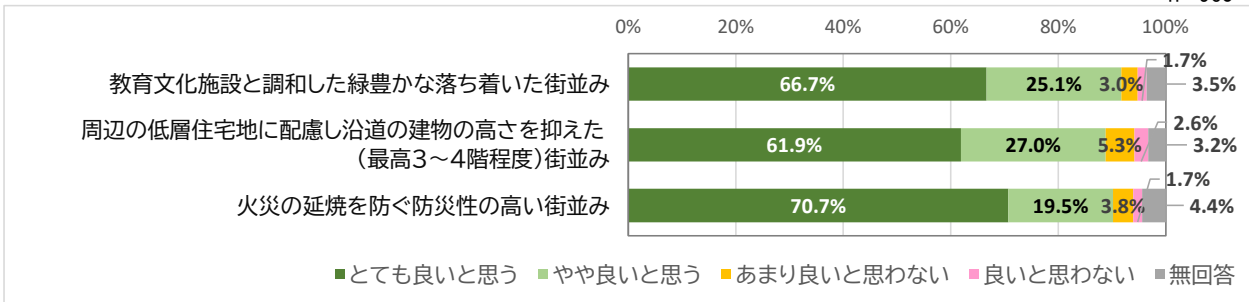
- ・ 賑やかさよりも、落ち着いた街並みを望むこと
- ・ 武蔵関公園へ向かう動線を活かすこと
- ・ 石神井川沿いの緑（桜など）を活かすこと など

2. 補助230号線沿道の街並み将来イメージ

問2-1 補助230号線沿道(北側)の街並みの将来イメージ



n= 960



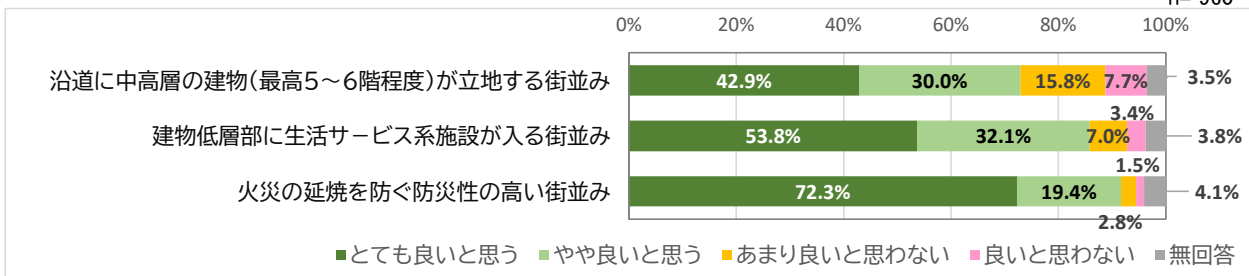
◆その他の主なご意見 (自由意見の総数:169件)

- ・沿道の建物はもっと低層(3階以下)に抑えること
- ・沿道の建物はもっと高度利用(5階以上)が出来るようにすること
- ・現在の環境(住宅や文化教育施設が多いこと)に配慮した建物とすること など

問2-2 補助230号線沿道(南側)の街並みの将来イメージ



n= 960



◆その他の主なご意見 (自由意見の総数:134件)

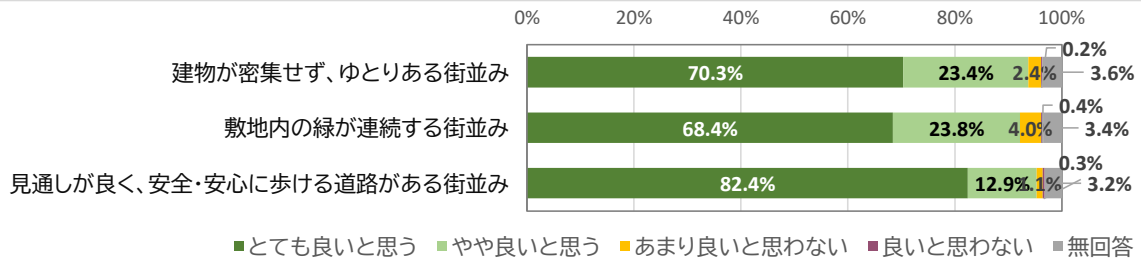
- ・沿道の建物は北側同様に抑えること
- ・沿道の建物はもっと高度利用(10階以上)が出来るようにすること
- ・住宅街を活かし、緑豊かな街並みとすること など

3. 住宅地の街並み将来イメージ

問3 住宅地の街並みの将来イメージ



n = 960



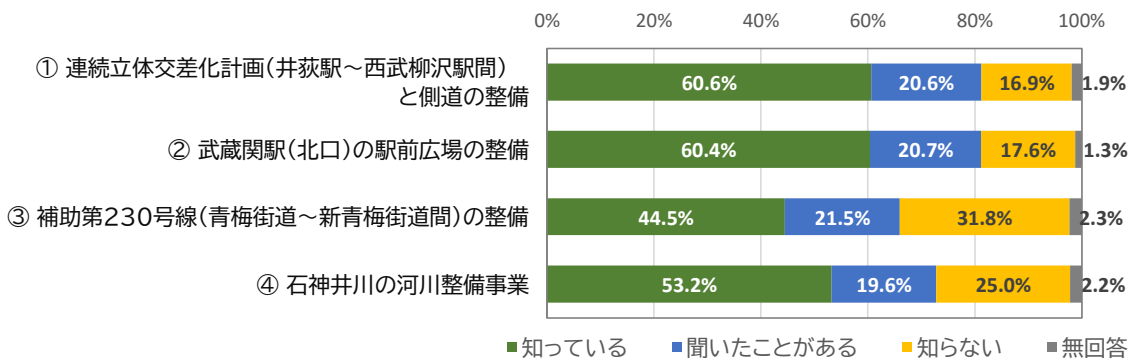
◆その他の主なご意見 (自由意見の総数:138件)

- ・今の良好な住環境を維持すること
- ・緑の連続性は良いが、適切に維持管理するための対策も必要であること
- ・ブロック塀は危険だが、防犯上の対策も必要であること
- ・建物の高さを抑えること
- ・ゆとりある公園の整備を望むこと など

4. 武蔵関駅周辺地区のまちづくりについて

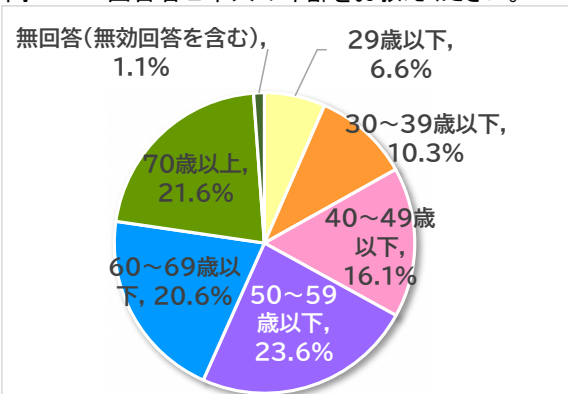
問4 次の計画や事業をご存知ですか。

n = 960

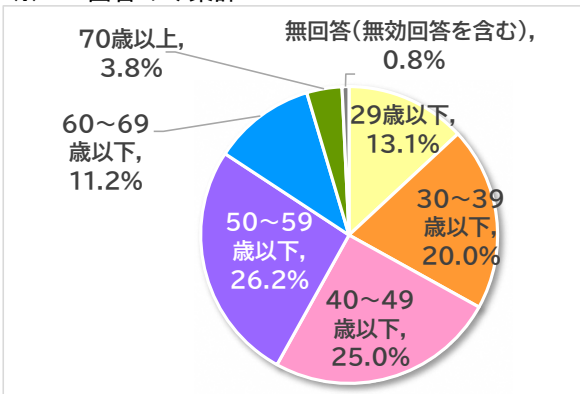


5. アンケート回答者について

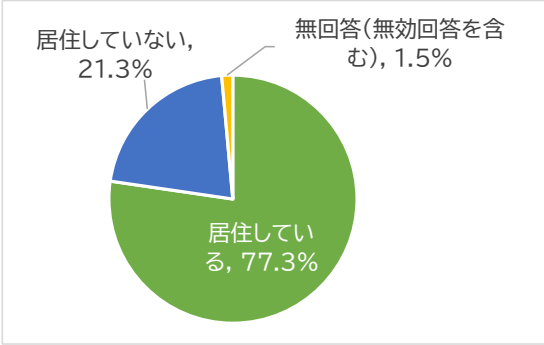
問5-1 回答者ご本人の年齢をお教えてください。n=960



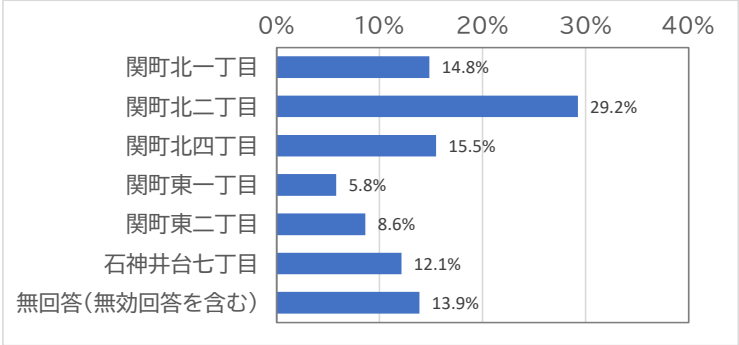
※WEB回答のみ集計 n=260



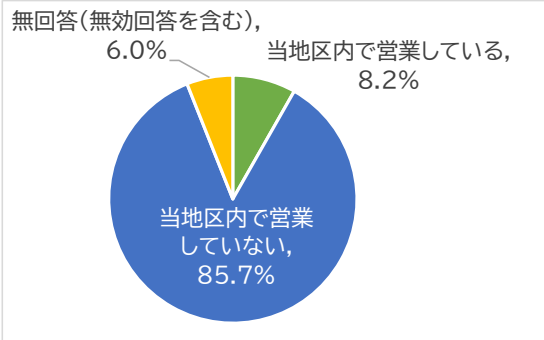
問5-2 当地区内にお住まいですか。n=960



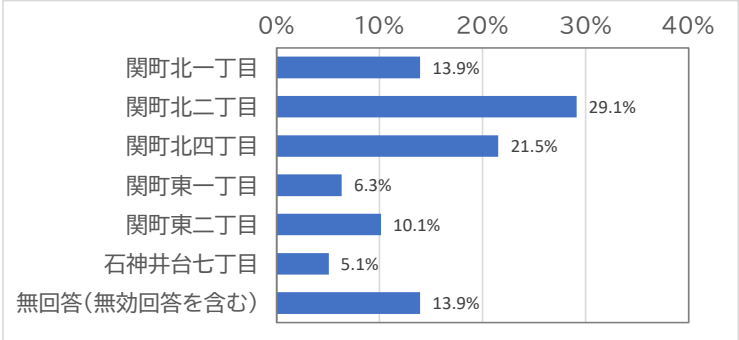
(地区内に居住と回答した人) n= 742



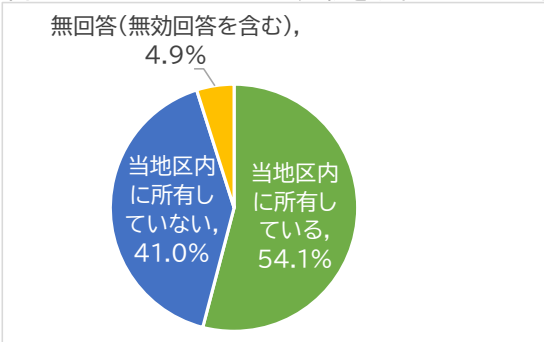
問5-3 当地区内で店舗・事務所等を営業されていますか。n=960



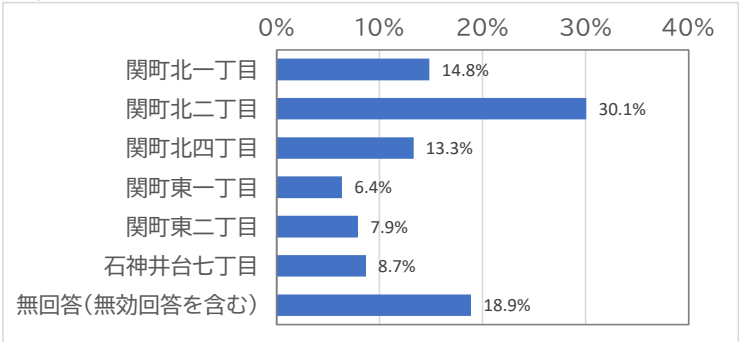
(地区内で営業していると回答した人) n= 79



問5-4 当地区内に土地や建物を所有されていますか。n=960



(地区内に土地・建物を所有すると回答した人) n= 519



6. 最後にまちづくりについてご意見がありましたらご記入ください

- ◆主なご意見 (自由意見の総数: 415件)
 - ・連続立体交差化をはじめとした様々なまちづくりを早期に進めること
 - ・補助230号線の整備に関すること (歩行者、自転車、自動車の適切なすみわけや、高低差のある地形に配慮することなど)
 - ・武蔵関の落ち着いた雰囲気大切にしたいまちづくりを進めること
 - ・石神井川沿川では自然を活かしたまちづくりを進めること
 - ・豪雨による浸水被害への対策が必要であること
 - ・駅周辺に駐輪場等の整備が必要であること
 - ・無電柱化を推進すること など

武蔵関駅周辺地区 まちづくりアンケート 調査結果（集計表）

1. 駅周辺の商店街の街並み将来イメージ

問1-1 駅北側の商店街の街並みの将来イメージ

※無効回答を含む

将来イメージ	とても良いと思う	やや良いと思う	あまり良いと思わない	良いと思わない	無回答	回答数
石神井川の景観等を活かした賑やかな街並み	677 70.5%	202 21.0%	44 4.6%	21 2.2%	16 1.7%	960 100.0%
建物や看板の、形や色彩、デザイン等に統一感がある街並み	532 55.4%	291 30.3%	77 8.0%	29 3.0%	31 3.2%	960 100.0%
ゆとりと賑わいを生み出す店先空間がある街並み	611 63.6%	252 26.3%	48 5.0%	19 2.0%	30 3.1%	960 100.0%

（単数回答）

問1-2 駅南東側の商店街の街並みの将来イメージ

※無効回答を含む

将来イメージ	とても良いと思う	やや良いと思う	あまり良いと思わない	良いと思わない	無回答	回答数
地域に馴染んだ商店街として賑わう街並み	620 64.6%	246 25.6%	51 5.3%	13 1.4%	30 3.1%	960 100.0%
建物や看板の、形や色彩、デザイン等に統一感がある街並み	504 52.5%	303 31.6%	97 10.1%	21 2.2%	35 3.6%	960 100.0%
安全でゆとりある歩行・買い物空間のある街並み	728 75.8%	168 17.5%	28 2.9%	11 1.1%	25 2.6%	960 100.0%

（単数回答）

問1-3 駅南西側の商店街の街並みの将来イメージ

※無効回答を含む

将来イメージ	とても良いと思う	やや良いと思う	あまり良いと思わない	良いと思わない	無回答	回答数
（商店街の通りについて）武蔵関公園の入口にふさわしい落ち着いた街並み	654 68.1%	228 23.8%	26 2.7%	17 1.8%	35 3.6%	960 100.0%
（石神井川沿いについて）ゆっくりと散策を楽しめる街並み	738 76.9%	170 17.7%	20 2.1%	8 0.8%	24 2.5%	960 100.0%

（単数回答）

2. 補助230号線沿道の街並み将来イメージ

問2-1 補助230号線沿道（北側）の街並みの将来イメージ

※無効回答を含む

将来イメージ	とても良いと思う	やや良いと思う	あまり良いと思わない	良いと思わない	無回答	回答数
教育文化施設と調和した緑豊かな落ち着いた街並み	640 66.7%	241 25.1%	29 3.0%	16 1.7%	34 3.5%	960 100.0%
周辺の低層住宅地に配慮し沿道の建物の高さを抑えた（最高3～4階程度）街並み	594 61.9%	259 27.0%	51 5.3%	25 2.6%	31 3.2%	960 100.0%
火災の延焼を防ぐ防災性の高い街並み	679 70.7%	187 19.5%	36 3.8%	16 1.7%	42 4.4%	960 100.0%

（単数回答）

問2-2 補助230号線沿道（南側）の街並みの将来イメージ

※無効回答を含む

将来イメージ	とても良いと思う	やや良いと思う	あまり良いと思わない	良いと思わない	無回答	回答数
沿道に中高層の建物（最高5～6階程度）が立地する街並み	412 42.9%	288 30.0%	152 15.8%	74 7.7%	34 3.5%	960 100.0%
建物低層部に生活サービス系施設が入る街並み	516 53.8%	308 32.1%	67 7.0%	33 3.4%	36 3.8%	960 100.0%
火災の延焼を防ぐ防災性の高い街並み	694 72.3%	186 19.4%	27 2.8%	14 1.5%	39 4.1%	960 100.0%

（単数回答）

3. 住宅地の街並み将来イメージ

問3 住宅地の街並みの将来イメージ

※無効回答を含む

将来イメージ	とても良いと思う	やや良いと思う	あまり良いと思わない	良いと思わない	無回答	回答数
建物が密集せず、ゆとりある街並み	675 70.3%	225 23.4%	23 2.4%	2 0.2%	35 3.6%	960 100.0%
敷地内の緑が連続する街並み	657 68.4%	228 23.8%	38 4.0%	4 0.4%	33 3.4%	960 100.0%
見通しが良く、安全・安心に歩ける道路がある街並み	791 82.4%	124 12.9%	11 1.1%	3 0.3%	31 3.2%	960 100.0%

（単数回答）

4. 武蔵関駅周辺地区のまちづくりについて

問4 次の計画や事業をご存知ですか。

※無効回答を含む

	知っている	聞いたことがある	知らない	無回答	回答数
① 連続立体交差化計画(井荻駅～西武柳沢駅間)と側道の整備	582 60.6%	198 20.6%	162 16.9%	18 1.9%	960 100.0%
② 武蔵関駅(北口)の駅前広場の整備	580 60.4%	199 20.7%	169 17.6%	12 1.3%	960 100.0%
③ 補助第230号線(青梅街道～新青梅街道間)の整備	427 44.5%	206 21.5%	305 31.8%	22 2.3%	960 100.0%
④ 石神井川の河川整備事業	511 53.2%	188 19.6%	240 25.0%	21 2.2%	960 100.0%

(単数回答)

5. アンケート回答者について

問5-1 回答者ご本人の年齢をお教えてください。

	回答数		うちWEB回答	
	回答数	%	回答数	%
29歳以下	63	6.6%	34	13.1%
30～39歳以下	99	10.3%	52	20.0%
40～49歳以下	155	16.1%	65	25.0%
50～59歳以下	227	23.6%	68	26.2%
60～69歳以下	198	20.6%	29	11.2%
70歳以上	207	21.6%	10	3.8%
無回答(無効回答を含む)	11	1.1%	2	0.8%
総計	960	100.0%	260	100.0%

(単数回答)

問5-2 当地区内にお住まいですか。

	回答数	%
居住している	742	77.3%
居住していない	204	21.3%
無回答(無効回答を含む)	14	1.5%
総計	960	100.0%

(単数回答)

居住地	回答数	%
関町北一丁目	110	14.8%
関町北二丁目	217	29.2%
関町北四丁目	115	15.5%
関町東一丁目	43	5.8%
関町東二丁目	64	8.6%
石神井台七丁目	90	12.1%
無回答(無効回答を含む)	103	13.9%
総計	742	100.0%

(単数回答)

問5-3 当地区内で店舗・事務所等を営業されていますか。

	回答数	%
当地区内で営業している	79	8.2%
当地区内で営業していない	823	85.7%
無回答(無効回答を含む)	58	6.0%
総計	960	100.0%

(単数回答)

営業場所	回答数	%
関町北一丁目	11	13.9%
関町北二丁目	23	29.1%
関町北四丁目	17	21.5%
関町東一丁目	5	6.3%
関町東二丁目	8	10.1%
石神井台七丁目	4	5.1%
無回答(無効回答を含む)	11	13.9%
総計	79	100.0%

(単数回答)

問5-4 当地区内に土地や建物を所有されていますか。

	回答数	%
当地区内に所有している	519	54.1%
当地区内に所有していない	394	41.0%
無回答(無効回答を含む)	47	4.9%
総計	960	100.0%

(単数回答)

所在地	回答数	%
関町北一丁目	77	14.8%
関町北二丁目	156	30.1%
関町北四丁目	69	13.3%
関町東一丁目	33	6.4%
関町東二丁目	41	7.9%
石神井台七丁目	45	8.7%
無回答(無効回答を含む)	98	18.9%
総計	519	100.0%

(単数回答)

お忙しい中アンケートにご協力いただきまして
また、沢山のご意見・ご回答をいただきまして
誠にありがとうございました！