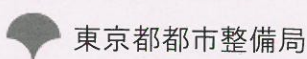



上石神井駅周辺地区のまちづくりと南北道路（外環の2） に関する説明会のお知らせ



平成28年2月

日頃より練馬区並びに東京都の都市づくりへのご理解とご協力を賜り厚く御礼申し上げます。

練馬区は、平成20年3月に「上石神井駅周辺地区まちづくり構想」を策定し、この具体化に向けた検討を進めています。東京都は、平成26年11月に上石神井駅周辺の南北道路（外環の2）の都市計画の変更を決定いたしました。このたび、まちづくりの具体的な検討を深めるとともに南北道路（外環の2[新青梅街道～千川通り間]）の整備に向けた準備を行うため、現況測量を実施します。

つきましては、練馬区と東京都で当地区のまちづくりの検討状況や南北道路の事業概要及び現況測量などに関して、以下のとおり説明会を開催いたします。

ご多忙中とは存じますが、ご都合の良い日時にご出席をお願い申し上げます。

～説明会概要～

内容

- ・上石神井駅周辺地区のまちづくりの検討状況（商店街の活性化、南北道路と駅前広場の整備など）について
- ・まちづくりの今後の進め方について
- ・南北道路（外環の2[新青梅街道～千川通り間]）の事業概要及び現況測量について など

日時

2月11日(木・祝)	14時00分～15時30分
2月12日(金)	18時30分～20時00分

※ 受付開始は、開始時間の30分前からです。

※ 2日間とも説明内容は同じです。

ご都合の良い日にご出席ください。

場所

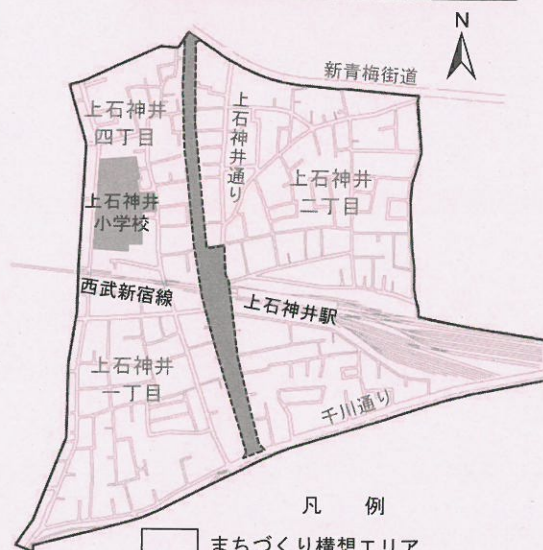
練馬区立 上石神井小学校 体育館
(練馬区上石神井四丁目10番9号)

※ 上石神井駅北口より徒歩5分

※ 駐車場をご用意しておりませんので、お車での来場はご遠慮ください。

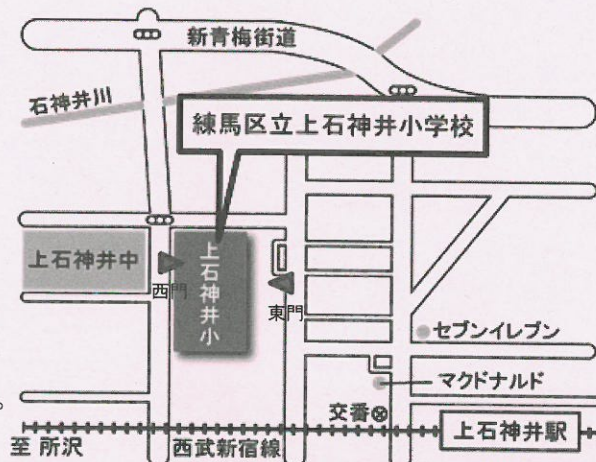
※ 自転車でご来場の方は、西門からお越しください。
(駐輪場の数に限りがあります。)

上石神井駅周辺地区 まちづくり構想エリア



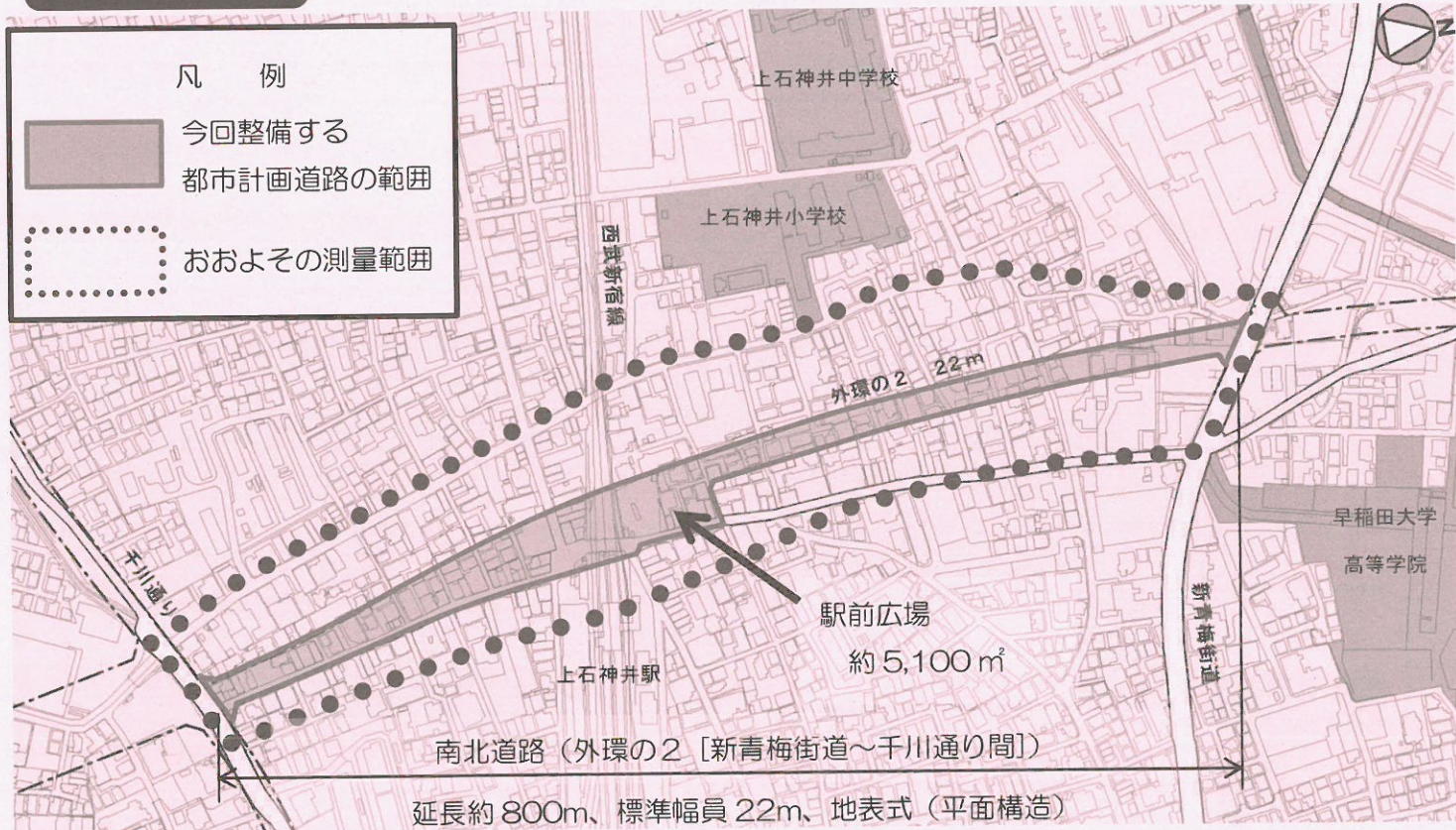
凡例

- まちづくり構想エリア
- 南北道路(外環の2)
[新青梅街道～千川通り間]、駅前広場



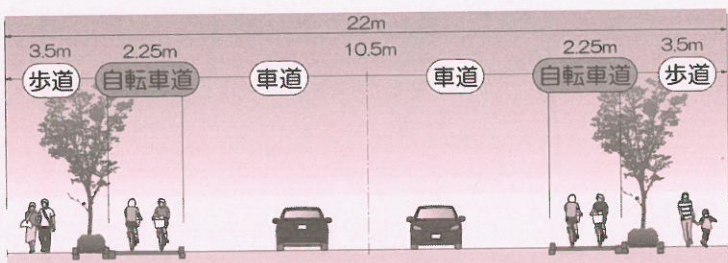
裏面もご覧ください

測量範囲図



※ この図面は平成20年に実施した航空測量をもとに作成しているため、現在の土地利用が反映されていない部分があります。

● 標準横断面図



※ 自転車道の整備形態については、今後、関係機関と調整し検討していきます。

● 現況測量とは

都市計画道路予定区域とその周辺にある建物、樹木、塀及び道路等の形状を調査し、現況の地形を表す平面図を作成します。

できあがった図面に道路の都市計画線を書き入れて、計画道路の位置を明らかにします。



【お問合せ先】

<まちづくりについて>

◆ 練馬区 都市整備部 西部地域まちづくり課 TEL 03-5984-1278 (直通)

<南北道路 (外環の2 [新青梅街道~千川通り間]) について>

◆ 東京都 都市整備局 市街地整備部 企画課 TEL 03-5320-5119 (直通)

◆ 東京都 第二市街地整備事務所 事業課 TEL 03-5389-5162 (直通)

上石神井駅周辺地区のまちづくりについては
練馬区公式ホームページをご覧ください。

上石神井 まちづくり

検索