

44 鉄道・道路など都市インフラの整備

(1) 公共交通を充実する

●区内交通の現状と「練馬区都市交通マスタープラン」

区内の交通インフラは、整備が進められてきているものの、慢性的な交通渋滞や脆弱な南北方向の交通などさまざまな課題がある。

また、道路網の整備が未完了であることから、公共交通の不便な地域が依然として存在している。道路の整備率は、都市計画道路が約5割、生活幹線道路が約3割であるなど、交通の円滑化が図られておらず、解決すべき課題は多い。

今後、高齢者が増加していく中で、円滑な移動手段の確保が求められている。その一方で環境問題の高まりなどから、自動車交通に過度に依存しない交通体系の確立も求められている。

区は、平成20年3月に「練馬区都市交通マスタープラン」を策定し、誰もが快適に移動できる交通環境の実現を目指して、さまざまな交通問題の解決に取り組んでいる。

●都営大江戸線

都営大江戸線は、光が丘地区の開発に伴う大量輸送機関として、また、西武池袋線と東武東上線との間に残る交通不便地域の解消などに寄与するものとして計画された鉄道路線であり、放射部と環状部からなっている。

平成12年12月には、現行の営業区間が全線（汐留駅は14年11月開業）开通了。これにより、区内から六本木、大門方面へは乗換えがなくなるとともに、都心・副都心へのアクセス利便性が向上した。

光が丘駅～大泉学園町までの延伸は、首都圏の鉄道ネットワークを充実・強化するうえで欠くことのできない路線であり、都区部にわずかに残る鉄道駅から離れた地域を大きく改善することができる。また、豊かなみどりが残る地域に、都市の利便性を兼ね備えることで、延伸地域のポテンシャルを最大限引き出し、良好な住宅都市を形成することができる。

本路線は、27年7月に都の計画に、28年4月には国の答申において、整備に向けた明確な位置付けを得ている。加えて、5年1月に都が公表した、『『未来の東京』戦略』では、延伸について「関係者と事業化について協議・調整を進める」、「事業化についての検討を実施」と位置付けた。

また、都議会令和5年第1回定例会において、知事

から「副知事をトップとする区内検討組織を立ち上げ、練馬区と一層連携を図って、協議、調整を重ねながら、課題解決の方策や今後の進め方について、スピード感を持って検討を深めていく」との発言があった。5年3月には、「大江戸線延伸にかかる区内検討プロジェクトチーム」が設置された。

区は、延伸の早期実現を目指し、大江戸線を運営している都との具体的な協議や、新駅予定地周辺を含む延伸地域のまちづくりに取り組んでいる。また、実現には積極的に区が役割を担う必要があることから、延伸に資するために活用する大江戸線延伸推進基金を平成23年4月に設置し、元年度には50億円まで積み増した。さらに、区議会、地域住民とともに大江戸線延伸促進期成同盟を設立し、促進大会の開催や都に対し、早期着工に向けた働きかけを行ってきた。29年8月、期成同盟は、区内経済・産業団体、町会等と大江戸線延伸推進会議を設立し、延伸実現に向けてともに活動している。

大泉学園町から先のJR武蔵野線東所沢駅までの延伸については、新座市等で構成する都市高速鉄道12号線延伸促進協議会に加盟し、要請活動等を行っている。

●西武池袋線

西武池袋線は、区内を東西方向に走る鉄道路線である。区内には、江古田駅から大泉学園駅までの8駅があり、また保谷駅が区に近接していることから、多くの区民の日常生活を支えている。

この路線は、踏切による慢性的な交通渋滞や踏切事故の抜本的な対策として、都により高架化が行われてきた。併せて、複々線化事業も、西武鉄道（株）により進められてきた。

昭和46年1月に桜台駅～石神井公園駅付近間の都市計画が決定されて以降、順次事業に着手した。平成6年12月には練馬高野台駅が開業し、利便性が高まった。また、15年3月までに桜台駅～練馬高野台駅付近間の高架複々線化が完了し、19か所の踏切が無くなった。

練馬高野台駅～大泉学園駅付近間については、17年6月に都市計画が決定（変更）され、19年5月に事業着手し、27年1月には高架化が完了した。その結果、9か所の踏切が無くなり、鉄道により隔てられていた地域が一体化するなど、安全で快適なまちづくりに大いに寄与した。また、この事業に併せて練馬高野台駅～石神井公園駅間が複々線化され、25年3月

に西武池袋線・有楽町線と東急東横線・横浜高速鉄道みなとみらい線との相互直通運転が開始された。

●西武新宿線

西武新宿線は、区南西部を東西方向に走る鉄道路線である。区内には、上石神井駅と武蔵関駅の2駅があり、また上井草駅と東伏見駅が区に近接していることから、多くの区民が西武新宿線を利用している。

この路線は、南北方向の道路と交差する箇所が全て踏切による平面交差となっているため、特に朝夕のラッシュ時には踏切付近などで慢性的な交通渋滞が発生している。

都は、平成16年6月に策定した踏切対策基本方針において、井荻～東伏見駅付近を鉄道立体化の検討対象区間（全20区間）のひとつとして位置付けている。区では、各駅周辺のまちづくりに取り組むとともに、27年1月には、区民、区議会、区が一体となって西武新宿線立体化促進協議会を設立し、鉄道立体化の早期実現の要請活動を都へ行ってきた。31年2月に都、関係区市および西武鉄道（株）が、西武鉄道新宿線（井荻駅～西武柳沢駅間）の連続立体交差化計画等について、都市計画素案等の説明会を行い、2年10月には、都市計画案および環境影響評価書案の説明会を行った。3年11月に連続立体交差化計画等が都市計画決定した。現在は都市計画の事業認可に向けて取り組んでいる。

●東武東上線

東武東上線は、川越街道と平行して、練馬区と板橋区との区境を走る鉄道路線である。区内に駅はないものの、東武練馬駅、下赤塚駅および成増駅の3駅は、区と近接していることから区民の利用が多く、重要な交通手段の一つとなっている。

●東京メトロ有楽町線・副都心線

東京メトロ有楽町線は、区内で最初の地下鉄として昭和58年6月に池袋駅～営団成増駅（現地下鉄成増駅）間が開業した。池袋駅から先の都心部とつながることで、区北東部地域から都心方面への交通利便性が飛躍的に向上した。

平成6年12月には、西武有楽町線が練馬駅まで開通し、10年3月に西武池袋線との相互直通運転が実現するなど、利便性の向上とともに西武池袋線の混雑緩和に大きく寄与している。20年6月には、小竹向原駅から池袋駅を経由して渋谷駅に至る東京メトロ副都心線が開業し、25年3月に、東急東横線・横浜高速鉄道みなとみらい線との相互直通運転が実現するなど、都心部へのアクセスなどの利便性が更に向上して

いる。

●鉄道駅のバリアフリー化

公共交通機関を利用する際の移動の利便性や安全性の向上を図ることを目的に、平成12年5月、行政、公共交通事業者および国民の役割を明確にする「交通バリアフリー法」（18年12月に「バリアフリー法」に統合）が施行された。区内鉄道駅のバリアフリー化を促進するため、区では、14年1月に「練馬区鉄道駅エレベーター等整備事業補助要綱」、18年7月には「江古田駅鉄道駅総合改善事業費補助交付要綱」を策定し、大泉学園駅など区内5駅のエレベーター等の整備費用の一部補助を実施してきた。23年8月には、区内全21駅において、駅出入口からホームまでのバリアフリー化された経路が1ルート確保された。

また、30年3月には「練馬区鉄道駅ホームドア整備事業補助金交付要綱」を策定し、30年度より西武鉄道練馬駅のホームドア整備費用に一部補助を行い、元年度に完成した。

区は、更なるバリアフリー化の促進のため、引き続き、鉄道事業者に整備を働きかけていく。

〔各駅の1日平均乗降客数〕 (単位：人) 4年度

駅名	乗車	降車	総数
西武池袋線			
江古田	14,378	14,407	28,785
桜台	7,107	7,047	14,154
練馬	54,964	56,002	110,966
中村橋	17,992	17,852	35,844
富士見台	12,667	12,486	25,153
練馬高野台	12,281	12,114	24,395
石神井公園	35,737	35,737	71,474
大泉学園	37,807	37,706	75,513
保谷	26,881	26,820	53,701
西武豊島線			
豊島園	4,950	4,921	9,871
西武新宿線			
上井草	8,719	8,712	17,431
上石神井	19,042	18,960	38,002
武蔵関	14,012	13,647	27,659
東伏見	10,274	10,214	20,488
東武東上線			
東武練馬	26,065	26,069	52,134
下赤塚	7,133	7,259	14,392
成増	25,179	25,394	50,573
東京メトロ有楽町線			
小竹向原(※)	43,741	41,638	85,379
氷川台	17,510	17,252	34,762
平和台	19,416	19,353	38,769
地下鉄赤塚	18,431	18,105	36,536
地下鉄成増	22,115	22,199	44,314
東京メトロ副都心線			
小竹向原(※)	38,548	35,191	73,739
西武有楽町線			
小竹向原(※)	58,480	63,882	122,362
新桜台	4,454	4,262	8,716
都営大江戸線			
新江古田	13,177	12,911	26,088
練馬	34,840	34,671	69,511
豊島園	4,914	4,784	9,698
練馬春日町	10,394	10,279	20,673
光が丘	26,478	26,353	52,831

※小竹向原駅：

①西武鉄道：直通連絡客を含む。

②東京メトロ：直通連絡客を含み、有楽町線・副都心線間の乗換旅客を除く。

資料：西武鉄道(株)、東武鉄道(株)、東京地下鉄(株)、東京都交通局

●エイトライナー

東京近郊の環状鉄道は、JR 山手線、都営大江戸線、その外側に JR 武蔵野線、JR 南武線があるが、これらの中間部にあたる環状8号線の沿線区には環状鉄道が無く、南北方向の移動に多くの時間を要している。

区では、環状8号線を基本ルートとする新しい交通システムについて、関係区との研究を始め、平成5年10月に「エイトライナー構想」を取りまとめた。この構想を実現することにより、①環状方向の移動時間が短縮する、②沿線の拠点整備に大きく寄与する、③羽田空港へのアクセスが向上する、などの効果が期待されている。

6年5月には、大田区、世田谷区、杉並区、板橋区、北区とともにエイトライナー促進協議会を設置し、環状7号線を基本ルートとするメトロセブン促進協議会とも連携して、メトロセブンとエイトライナーをつなぐ環状線「区部周辺部環状公共交通」の実現に向けた調査・研究を行っている。

28年4月に交通政策審議会が国土交通大臣に答申した「東京圏における今後の都市鉄道のあり方について」において、「区部周辺部環状公共交通」は、「地域の成長に応じた鉄道ネットワークの充実に資するプロジェクト」として位置付けられた。

●バス交通

区内を東西方向に走る西武池袋線や西武新宿線、板橋区との区境を走る東武東上線の各鉄道路線は、南北の間隔が広い。これら路線の各駅をつなぐ路線バスが、区民の日常生活の「足」となっており、区内では、西武バス(株)、国際興業(株)、関東バス(株)、京王バス(株)、都交通局の5つの事業者により、約160系統が運行されている。

しかし、区内は狭い道路が多いことなどから、路線バスの運行がない地域や1日の運行回数が少ない地域がある。そのため、区は、「公共交通空白地域(※)改善計画」を策定し、計画に基づく既存路線バスの再編などにより公共交通空白地域の改善に取り組んでいる。

また、路線バスを補完するものとして、区運営のコミュニティバス「みどりバス」を区内6ルートで運行している。

※公共交通空白地域：

鉄道駅から800m以上、かつ、30分に1便以上運行しているバス停から300m以上離れた地域

〔みどりバスの運行ルート〕

ルート	運行開始 (平成)	路線 (5年4月1日時点)	主な経由地
保谷	3年8月	保谷駅北口 ～練馬光が丘病院	光が丘駅
北町	15年3月	練馬光が丘病院 ～東武練馬駅入口 ～練馬光が丘病院	光が丘駅
関町	17年7月	関町福祉園 ～上石神井駅 ～順天堂練馬病院	武蔵関駅南口 練馬高野台駅
氷川台	17年7月	光が丘公園～練馬駅 ～東武練馬駅入口	光が丘駅 練馬春日町駅東 氷川台駅 氷川台福祉園
大泉	20年1月	大泉学園駅 ～大泉学園町5丁目 ～大泉学園駅	
南大泉	23年12月	保谷駅入口 ～武蔵関駅南口 ～関町福祉園	

(2) 道路交通ネットワークを形成し、
沿道を整備する

●区内の道路事情

区内の道路は、それぞれの機能や役割に応じて、自動車専用道路、幹線道路（都市計画道路等）、生活幹線道路、主要生活道路、生活道路に分類される。

自動車専用道路としては、関越自動車道、東京外かく環状道路、骨格となる幹線道路として、放射6号線（青梅街道）や放射7号線（目白通り）、放射8号線（川越街道）、環状7・8号線、補助的な幹線道路として、補助76号線（新青梅街道）、補助134号線（笹目通り）、補助229号線（千川通り）などがある。

骨格となる幹線道路の整備が比較的進捗している一方で、区西部地域の都市計画道路の整備率は未だ約3割であり、更なる整備が必要である。

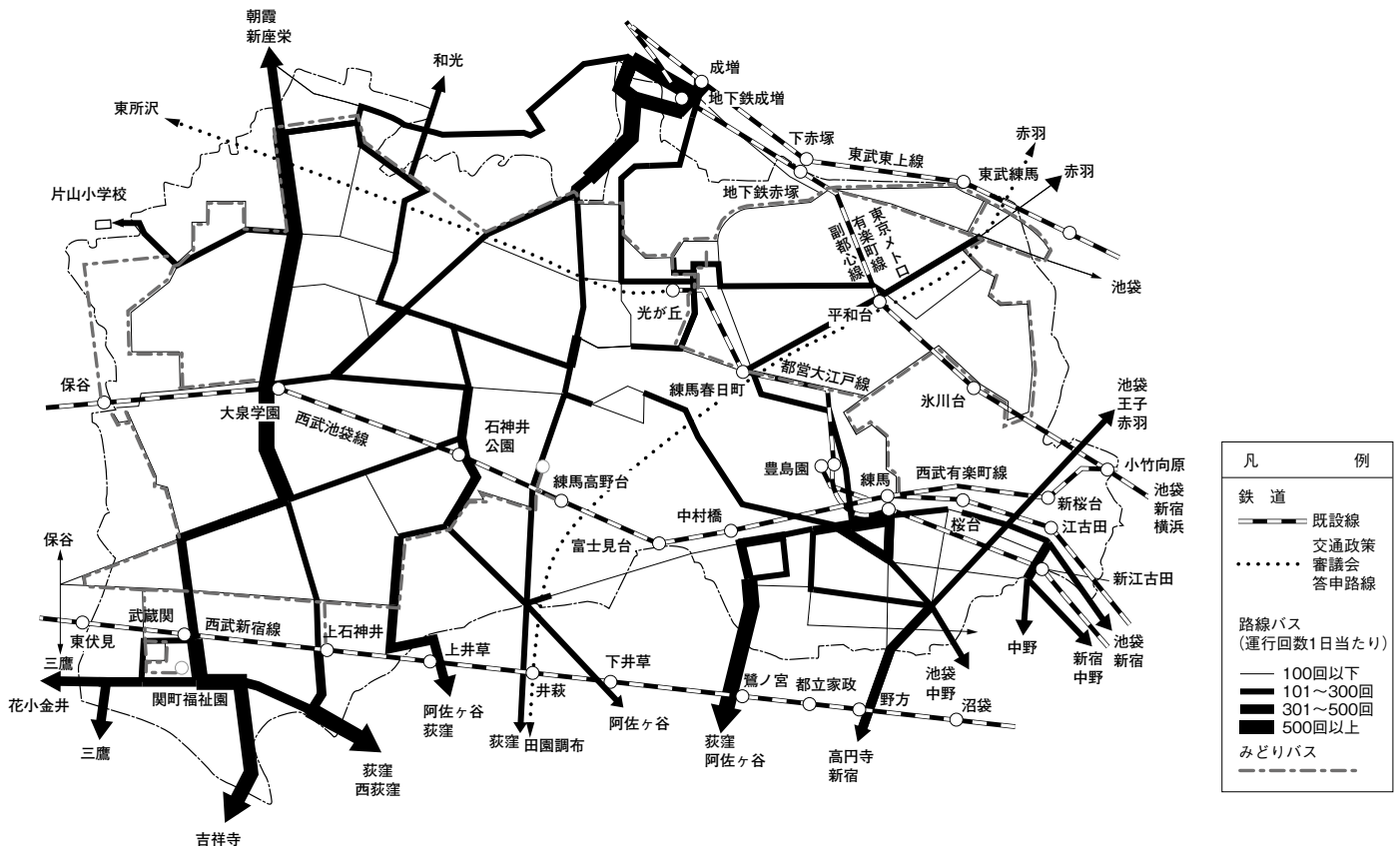
生活道路としての役割を果たす区道は、かつて農道であったなど、狭く曲がったものが多く、幅員も4.5m未満の道路が総延長の40.1%と半分近くを占めている。

●都市計画道路の整備状況

4年度末現在、区内の都市計画道路は38路線あり、計画延長は108.4kmである（都市高速道路および鉄道付属街路を除く。）。整備状況は、事業完了が56.3km（51.9%）、事業中が13.9km（12.8%）、未完

〔練馬区の公共交通図〕

5年4月1日現在



了は38.2km（35.3%）である。

都と特別区および26市2町は、平成28～7年度の10年間で優先的に整備すべき路線を示した「東京における都市計画道路の整備方針（第四次事業化計画）」を27年度末に公表した。区内では、11路線（20区間）、延長18.5kmが指定されており、引き続き都と連携して整備を着実に進めていく。

〔事業中の主な都市計画道路〕 5年3月31日現在

路線名	事業状況
放射7号線	大泉学園町二丁目～西大泉五丁目 2,000 m工事中、一部用地取得中
放射35号線	早宮二丁目～北町五丁目 1,330 m工事中、一部用地取得中
放射35・36号線	板橋区小茂根四丁目～練馬区早宮二丁目 1,970 m工事中、一部用地取得中
補助133号線	中野区上鷺宮一丁目～練馬区中村北三丁目 1,105 m用地取得中
補助156号線	東大泉四丁目～西大泉一丁目 1,400 m用地取得中
補助172号線	早宮三丁目 390 m用地取得中
補助230号線（Ⅰ期）	大泉町三丁目～大泉町二丁目 850 m工事中、一部用地取得中
補助230号線（Ⅱ期）	大泉学園町七丁目～大泉町三丁目 1,250 m用地取得中
補助233号線	大泉学園町四丁目～大泉学園町八丁目 500 m用地取得中
外郭環状線の2（大泉JCT地域）	石神井町八丁目～東大泉二丁目 1,000 m用地取得中
外郭環状線の2（上石神井駅周辺）	上石神井一丁目～上石神井四丁目 790 m用地取得中
外郭環状線の2（交通広場）	上石神井一丁目、二丁目および四丁目 各地下5,164.41㎡用地取得中
補助135号線（補助156号線交差部）	東大泉一丁目、三丁目および四丁目 各地下142㎡用地取得中
補助135号線（補助230号線交差部）	大泉学園町五丁目～大泉学園町六丁目 461 m用地取得中
補助232号線	石神井町三丁目 220 m用地取得中
区画街路1号線	早宮三丁目～練馬二丁目 230 m工事中

〔自動車保有台数の推移〕（単位：台） 各年3月31日現在

年次	登録自動車	届出自動車等	
		軽自動車等	原付
3	156,387	48,501	25,020
4	155,582	49,187	24,779
5	154,696	50,031	24,367

資料：登録自動車は、練馬自動車検査登録事務所

●東京外かく環状道路

東京外かく環状道路は、都心から約15km圏域を環状に連絡する延長約85kmの道路であり、首都圏の渋滞緩和、環境改善や円滑な交通ネットワークを実

現する上で重要な道路である。現在、区内においては、埼玉県境から関越自動車道までが供用中である。関越自動車道から東名高速道路の区間については、平成19年4月に高架方式から地下方式に都市計画が変更され、21年5月に事業化した。交通渋滞など、区内における交通問題の抜本的改善のため、事業者である国や高速道路会社に対し、工事の安全・安心に万全を期すとともに、早期完成を求めていく。

●都市計画道路沿道地域のまちづくり

都市計画道路の整備に併せ、沿道の土地利用や周辺環境の変化に対応したまちづくりを進めている。

1 大江戸線延伸地域

大江戸線延伸の導入空間となる補助230号線は、土地区画整理事業をはじめとした区の精力的な取組により、笹目通りから別荘橋通りの区間が交通開放されている。

現在は都が別荘橋通りから大泉学園通りの区間および大泉学園町四丁目付近において接続する補助233号線（大泉学園町四～八丁目）の事業を進めている。

区は、大江戸線延伸を見据えたまちづくりを進めており、これまでに4地区で地区計画の都市計画決定を行った。

引き続き、沿道のまちづくりを進めるとともに、新駅予定地周辺では、道路や広場の整備による交通利便性の向上や商業・サービス施設の立地を促し、まちの中心となる新たな拠点づくりを進めていく。

2 外かく環状道路沿道地区

国等が、地下の高速道路である東京外かく環状道路の事業を、都が、地上部の一般道路である外郭環状線の2の事業を進めている。区は、区西部地域の南北を繋ぐこの重要な都市計画道路の整備が良質な都市空間を創出する絶好の機会と捉え、道路整備に併せたまちづくりを進めている。

大泉JCT周辺では、平成27年7月に重点地区まちづくり計画を策定し、現在、地域住民とその実現に向けた検討を進めている。

3 その他の都市計画道路沿道周辺地区

放射35号線沿道周辺地区では、歩行者の利便性と安全性の向上を図るため、環状8号線を横断し、平和台駅に連絡する地下通路の完成に向け、工事を進めている。

放射36号線等沿道周辺地区では、羽沢・桜台地区において地区計画（素案）を取りまとめ、都市計画手続を進めている。氷川台駅周辺地区においては地区計画検討会を設置し、にぎわいの創出や駅へのアクセシビリティの向上を目指し、検討を進めている。

補助156号線沿道周辺（東大泉・西大泉・南大泉）

地区では、まちづくり協議会から提出された提言書の内容等を踏まえた重点地区まちづくり計画の策定に向け、手続を進めている。

引き続き、道路整備に合わせた沿道とその周辺地区のまちづくりを進める。

●沿道地区計画制度によるまちづくり

沿道地区計画は、「幹線道路の沿道の整備に関する法律」に基づき、道路交通騒音に強い建築物等を沿道に誘導することで住環境の向上を図り、沿道地区にふさわしい土地利用を促進するためにまちづくりのルールを定めた都市計画である。

防災性や遮音性の向上を図るために、まちづくりの方針や建築物等の制限内容（間口率の最低限度、高さの最低限度等）を定めることにより、個々の建築や開発に対して規制・誘導を行い、適切な土地利用を促進していく。なお、一定の防音改良工事や建替え工事に対しては、都の補助を受けることができる。

現在、区内の環状8号線の一部、環状7号線および笹目通りで沿道地区計画を定めている。

●生活幹線道路の整備

都市計画道路を補完し、地区の交通の主要な動線となる道路を生活幹線道路として位置付け、昭和63年5月に整備計画を策定した。これは均衡のとれた道路網を形成し、区民生活の安全性・利便性の向上と良好な市街地の形成に寄与することを目的としたものであり、延長約110kmを計画した。このうち、4年度末現在、区道延長は約93kmであり、約25kmの整備が完了している。

区では、計画した路線のうち延長約4kmで事業を実施するとともに、延長約4kmを早期に整備を行う必要性が特に高い路線として、整備促進路線に指定している。

〔主要道路の自動車交通量（12時間値）〕（単位：台）

路線名 (観測地点)	観測年度(平成)		
	17	22	27
環状7号線 (羽沢2丁目)	39,566	35,225	34,165
目白通り (豊玉北4丁目)	34,058	30,908	27,379
川越街道 (旭町3丁目)	23,728	21,803	29,545
笹目通り (谷原3丁目)	35,684	31,312	29,828
新青梅街道 (関町北4丁目)	13,393	10,971	9,452
青梅街道 (関町南1丁目)	31,695	27,641	25,248

注：台数は、午前7時から午後7時までの秋の1日（平日）の測定値

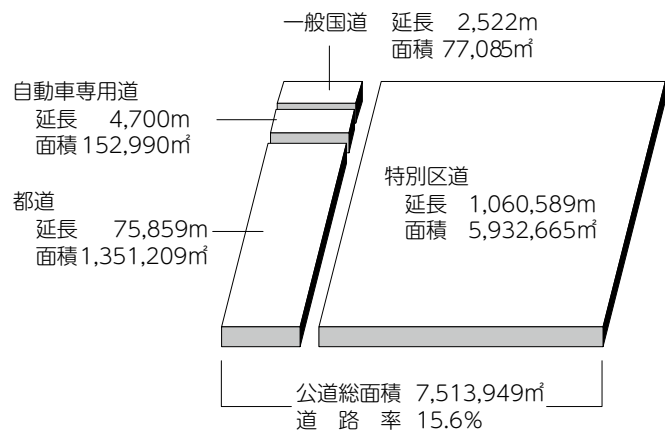
資料：「交通量調査報告書」（都建設局）

●生活道路

区では、一定の条件に合った私道などを区道として認定する公道化を進めている。4年度に認定した路線は16件、延長732m、面積4,046㎡であった。

〔練馬区の道路の現状〕

5年4月1日現在



資料：一般国道、自動車専用道、都道は「東京都道路現況調書令和4年版」（都建設局）

●私道整備助成制度

生活環境向上のため、私道を舗装または再舗装する場合や、私道に排水施設（下水）を設置する場合の工事費用の一部を助成している。4年度は舗装13件、舗装面積1,686㎡を助成した。

(3) 快適な道路環境を整備する

●練馬区自転車利用総合計画

区の自転車に関する施策を総合的かつ計画的に推進するために、「自転車利用総合計画」を策定している。

4年3月には、「第3次練馬区自転車利用総合計画(令和4～13年度)」を策定した。

本計画では、「第2次練馬区自転車利用総合計画(平成23～3年度)」での実績を踏まえ、継続して取り組むべき施策と、平成29年に施行された「自転車活用推進法」に基づく新たな施策に取り組むこととしている。

●駅周辺の放置自転車等の状況

道路上の自転車の放置については、歩行者の安全な通行を妨げるほか、災害時などの救助活動にも支障となる。このため、区は、駅周辺などへの自転車駐車場の設置や、自転車等の放置禁止区域を指定し撤去を行っている。

5年5月の調査では、駅周辺の午前中の放置自転車は242台で、過去最大だった平成7年(13,142台)の約2%までに減少した。

一方、午後も減少はしているが、午前の約2倍(438台)の自転車等が放置されていた。

●自転車駐車場の整備

区では平成4年7月から、利用者が使用料として費用の一部を負担する有料化を進めた。

通勤、通学による午前中の放置自転車は大幅に減少した一方で、買物客などによる午後の放置自転車の問題が顕在化している。買物客等を対象にした自転車駐車場の整備を店舗や商店会等に要請するとともに、短時間無料の区立自転車駐車場の整備を進めている。

現在、公営自転車駐車場は区内に88か所あり、5年5月1日現在の収容台数は43,641台である((公財)自転車駐車場整備センター等の運営を含む)。このうち21駅55か所は、短時間無料の公営自転車駐車場である。

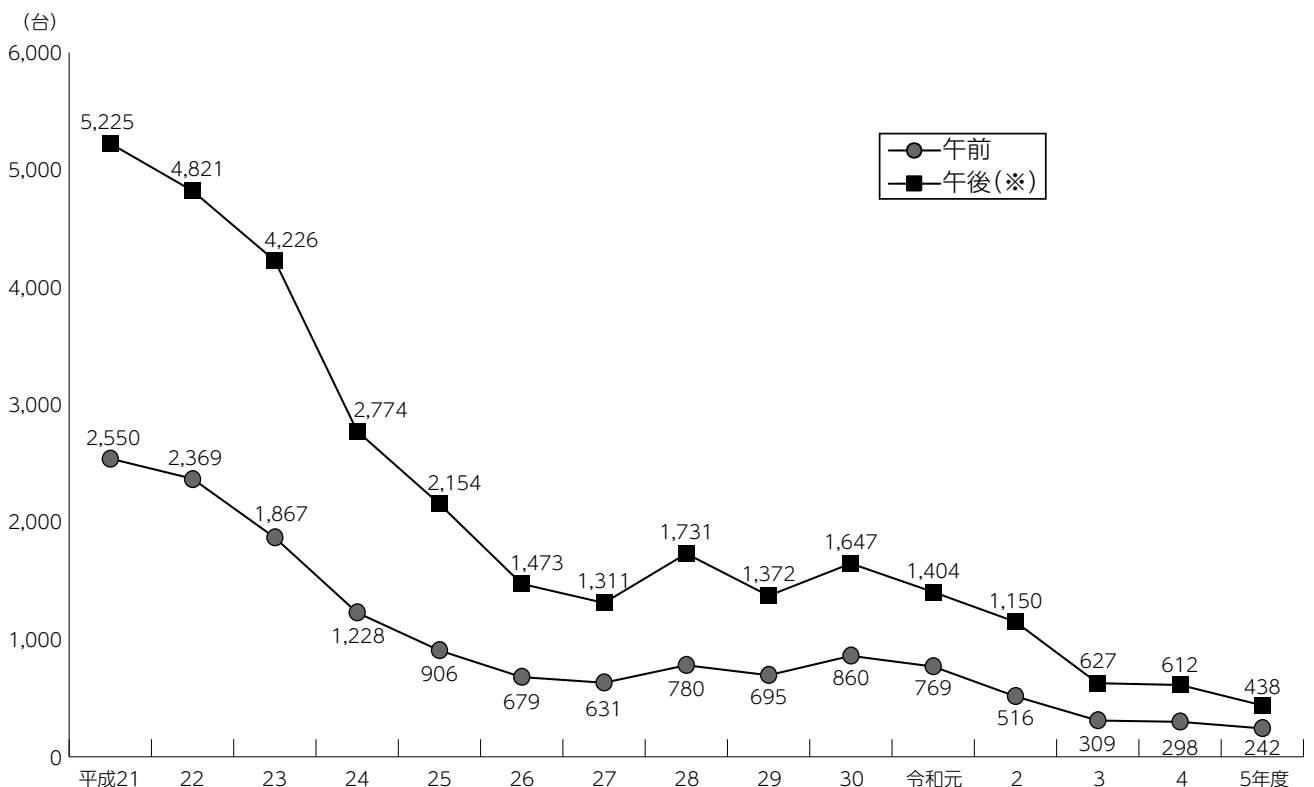
●自転車通行空間の整備

4年度末現在、区道での自転車専用通行帯の総延長は約2.8kmである。

4年3月には、「第3次練馬区自転車利用総合計画(令和4～13年度)」を策定し、自転車ネットワークの整備を位置付けた。

今後、国、都などと連携し、都市計画道路の整備にあわせて、自転車専用通行帯等の自転車通行空間の整備を進めていく。

〔駅周辺の放置自転車等の状況〕 各年5月調査



※：午後調査については、平成27年度以前は午後2時前後、28年度以降は午後4時前後に実施

●レンタサイクルシステム

区では、1台の自転車を複数の人が使うことにより、自転車の有効利用が図れるとともに、駅周辺における放置自転車の抑制、地域振興、環境改善などを主な目的とし、シェアサイクルの社会実験とねりまタウンサイクルの運営を行っている。

シェアサイクルは、同じ事業者のサイクルポートであれば、いつでもどこのポートでも自転車の貸出・返却ができるシステムで、平成29年10月から光が丘地区、大泉・石神井・上石神井地区においてシェアサイクルの社会実験を実施してきた。

この社会実験では、会員登録数が増加し続けていること、未実施区域や他自治体との相互乗入れの需要が高いことなどがわかった。

そこで、4年4月からは、「区内全域への拡大」と「他自治体との相互乗入れ」を行う新たな社会実験を実施している。

一方、ねりまタウンサイクルは平成4年6月から運営しており、区内6駅7か所に設置し2,700台の自転車が利用可能である。なお、当日利用についてはシェアサイクル事業の導入効果検証のため休止している。

また、駅周辺の自転車駐車場や、シェアサイクル社会実験の利用状況によるねりまタウンサイクル各施設の利用の変化を踏まえ、ねりまタウンサイクル事業の見直しについて検討していく。

●自動車駐車場の運営

区内には練馬駅北口地下駐車場、石神井公園駅北口駐車場、大泉学園駅北口駐車場、大泉学園駅南口駐車場と4か所の区立自動車駐車場があり、収容台数は合計1,057台である。

また、平成19年3月、練馬駅北口地下および石神井公園駅北口に、自動二輪車用駐車スペースを整備した。

全ての施設で指定管理者制度を導入し、運営している。

〔各駅における放置自転車等の状況〕

(単位：台) 5年5月調査

駅名	放置台数	
	午前	午後
江古田	14	29
桜台	26	36
練馬	29	55
豊島園	6	2
中村橋	20	44
富士見台	6	10
石神井公園	14	43
大泉学園	11	10
大泉バス停(※)	0	0
保谷	0	2
上井草	0	0
上石神井	11	11
武蔵関	20	23
東武練馬	8	13
小竹向原	6	14
氷川台	4	3
平和台	19	30
地下鉄赤塚	19	18
新桜台	3	5
光が丘	10	39
練馬春日町	10	20
練馬高野台	5	29
新江古田	1	2
計	242	438

※：大泉バス停とは、西武バスの都民農園・大泉風致地区・大泉郵便局バス停を指す。