

3 人 口

練馬区の人口・世帯数は、住民基本台帳によると平成26年1月1日現在711,212人、347,096世帯である。

23区別に見ると、人口は世田谷区の約86万8千人に次いで2番目となっている。

なお、練馬区における外国人住民数は、26年1月1日現在12,858人で、区の総人口に占める割合は約1.8%となっている。

●人口の推移

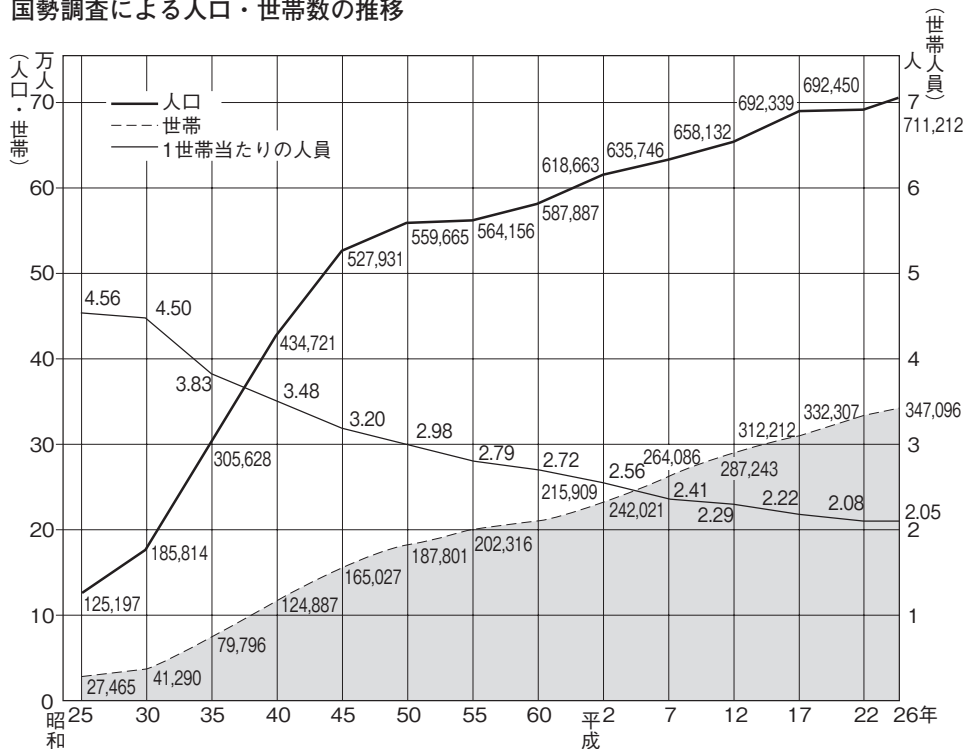
練馬区の人口は、昭和22年の独立当時は約11万人であった。人口増加は30年代前半から40年代半ばにかけての高度経済成長に呼応して著しく、毎年2~3万人の増加で推移した。40年代に入ると、それまでの急激な

人口増加の要因であった社会増（転入超過）は急減し、46年からは社会減（転出超過）に転じている。また自然増加（出生数－死亡数）人口も47年から減少し始め、53年から56年に、わずかではあるが人口が減少した時期もあった。

61年、光が丘地区等の開発に伴い約1万1千人が増加し、都内でも際立って大きい伸びを示した。その後も今日まで増え続け、平成20年4月には総人口70万人を突破した。

24年7月から外国人が住民基本台帳の適用対象となった。そのため住民基本台帳の人口は、外国人住民を加えた数となっている。

国勢調査による人口・世帯数の推移



注：平成22年～26年は1月1日現在の住民基本台帳の数値である。

資料：国勢調査結果報告

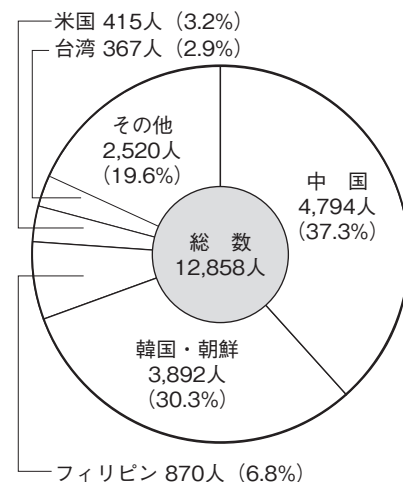
各年中の人口動態

年次	全体の増減人口	他県との移動				都内間の移動増減人口	自然動態			その他の増減人口
		転出・入の差		転出	自然増加人口		出生	死亡		
		転出	転入							
21	3,527	1,466	22,174	20,708	525	1,129	6,020	4,891	407	
22	831	317	20,702	20,385	△375	869	6,135	5,266	20	
23	623	1,211	21,229	20,018	59	628	5,954	5,326	△1,275	
24	1,359	2,142	21,750	19,608	△692	451	5,948	5,497	△542	
25	1,950	2,297	22,153	19,856	△889	583	6,218	5,635	△41	

注：「その他の増減人口」は、職権による記載・消除、海外との転出入数である。

資料：人口の動き（都総務局統計部）

外国人住民人口 平成26年1月1日



世帯数と人口の推移

各年1月1日現在

年次	世帯数	総人口	日本人の人口			外国人の人口			対前年比増加人口	
			総数	男	女	総数	男	女	実数	率
	世帯	人	人	人	人	人	人	人		
昭和22年	24,399	111,792	111,792	58,322	53,470	—	—	—	—	—
昭和30年	42,629	174,795	173,950	88,410	85,540	845	—	—	(11,720)	(7.19)
31	47,271	188,343	187,413	95,203	92,210	930	—	—	13,548	7.75
32	56,127	210,642	209,527	107,732	101,795	1,115	—	—	22,299	11.84
33	62,625	233,007	231,743	119,061	112,682	1,264	—	—	22,365	10.62
34	70,246	260,375	258,998	132,663	126,335	1,377	—	—	27,368	11.75
35	78,171	286,437	284,849	146,187	138,662	1,588	—	—	26,062	10.01
36	87,447	311,410	309,625	158,538	151,087	1,785	—	—	24,973	8.72
37	96,257	333,662	331,753	169,816	161,937	1,909	—	—	22,252	7.15
38	103,864	355,830	353,677	180,531	173,146	2,153	—	—	22,168	6.64
39	115,770	383,997	381,794	194,554	187,240	2,203	—	—	28,167	7.92
昭和40年	125,086	407,033	404,629	206,180	198,449	2,404	—	—	23,036	6.00
41	136,750	435,043	432,429	221,139	211,290	2,614	—	—	28,010	6.88
42	146,038	454,833	452,100	231,442	220,658	2,733	—	—	19,790	4.55
43	156,452	479,795	476,908	244,304	232,604	2,887	1,600	1,287	24,962	5.49
44	164,732	499,606	496,656	254,885	241,771	2,950	1,653	1,297	19,811	4.13
45	172,317	514,440	511,334	262,498	248,836	3,106	1,726	1,380	14,834	2.97
46	177,749	522,649	519,517	266,847	252,670	3,132	1,744	1,388	8,209	1.60
47	183,408	530,999	527,692	270,924	256,768	3,307	1,824	1,483	8,350	1.60
48	187,852	536,542	533,273	273,536	259,737	3,269	1,824	1,445	5,543	1.04
49	192,063	544,625	541,418	277,318	264,100	3,207	1,794	1,413	8,083	1.51
昭和50年	194,579	548,235	544,961	278,366	266,595	3,274	1,808	1,466	3,610	0.66
51	197,971	553,147	549,881	280,372	269,509	3,266	1,792	1,474	4,912	0.90
52	200,640	557,971	554,735	282,397	272,338	3,236	1,771	1,465	4,824	0.87
53	202,918	561,452	558,119	283,595	274,524	3,333	1,798	1,535	3,481	0.62
54	204,237	561,239	558,015	283,102	274,913	3,224	1,726	1,498	△213	△0.04
55	204,764	560,249	556,944	282,177	274,767	3,305	1,782	1,523	△990	△0.18
56	205,804	559,716	556,482	282,284	274,198	3,234	1,758	1,476	△533	△0.10
57	207,350	559,368	556,003	282,016	273,987	3,365	1,831	1,534	△348	△0.06
58	209,939	561,868	558,387	283,535	274,852	3,481	1,860	1,621	2,500	0.45
59	214,723	569,759	566,055	287,170	278,885	3,704	1,992	1,712	7,891	1.40
昭和60年	220,105	578,920	574,885	291,388	283,497	4,035	2,131	1,904	9,161	1.61
61	222,874	587,326	583,031	294,614	288,417	4,295	2,229	2,066	8,406	1.45
62	229,415	599,134	594,325	300,039	294,286	4,809	2,474	2,335	11,808	2.01
63	234,583	606,007	600,655	303,546	297,109	5,352	2,684	2,668	6,873	1.15
64	239,297	613,258	606,501	306,491	300,010	6,757	3,681	3,076	7,251	1.20
平成2年	243,366	616,826	609,645	307,637	302,008	7,181	3,775	3,406	3,568	0.58
3	247,600	620,679	612,975	309,084	303,891	7,704	3,950	3,754	3,853	0.62
4	253,516	627,269	618,402	311,631	306,771	8,867	4,567	4,300	6,590	1.06
5	258,219	630,759	621,140	312,543	308,597	9,619	4,971	4,648	3,490	0.56
6	261,193	632,478	622,415	312,575	309,840	10,063	5,135	4,928	1,719	0.27
平成7年	264,547	634,785	624,754	313,408	311,346	10,031	5,046	4,985	2,307	0.36
8	268,548	637,448	627,662	314,412	313,250	9,786	4,916	4,870	2,663	0.42
9	272,482	641,017	631,140	315,654	315,486	9,877	4,848	5,029	3,569	0.56
10	277,532	645,859	635,827	317,822	318,005	10,032	4,864	5,168	4,842	0.76
11	282,976	651,901	641,821	320,505	321,316	10,080	4,870	5,210	6,042	0.94
12	287,745	657,119	646,729	322,436	324,293	10,390	4,968	5,422	5,218	0.80
13	292,305	662,383	651,618	324,905	326,713	10,765	5,065	5,700	5,264	0.80
14	297,517	668,842	657,377	327,636	329,741	11,465	5,332	6,133	6,459	0.98
15	302,605	674,912	662,885	330,328	332,557	12,027	5,640	6,387	6,070	0.91
16	306,942	679,863	667,512	332,385	335,127	12,351	5,740	6,611	4,951	0.73
平成17年	310,889	684,365	672,251	334,398	337,853	12,114	5,492	6,622	4,502	0.66
18	314,248	686,237	674,123	334,898	339,225	12,114	5,488	6,626	1,872	0.27
19	318,925	691,230	678,869	337,029	341,840	12,361	5,554	6,807	4,993	0.73
20	324,194	697,174	684,107	339,385	344,722	13,067	5,825	7,242	5,944	0.86
21	329,290	702,922	689,187	341,481	347,706	13,735	6,145	7,590	5,748	0.82
22	332,307	706,449	692,450	342,512	349,938	13,999	6,202	7,797	3,527	0.50
23	333,414	707,280	693,368	342,158	351,210	13,912	6,035	7,877	831	0.12
24	335,465	707,903	694,886	342,261	352,625	13,017	5,679	7,338	623	0.09
25	344,228	709,262	696,522	342,647	353,875	12,740	5,613	7,127	1,359	0.19
26	347,096	711,212	698,354	343,353	355,001	12,858	5,741	7,117	1,950	0.27

注：①昭和22年1月1日は、練馬区独立以前のため、数値は独立後の22年10月1日の臨時国勢調査時のものである。

②昭和30年～平成24年の「世帯数」は外国人を含まない。

③昭和30年～42年の「日本人の人口」は住民登録による数値であり、43年以降は住民基本台帳の日本人の数値である。

④昭和30年～平成24年の「外国人の人口」は外国人登録による数値であり、25年からは住民基本台帳の外国人住民の数値である。

資料：「東京都統計年鑑」（都総務局統計部調整課）

●人口構成

住民基本台帳による平成26年1月1日現在の人口（外国人住民を含む。）構成はつぎのとおりである。

1 男女別構成

男性349,094人（49.1%）、女性362,118人（50.9%）で前年と比較すると男性は834人増加し、女性は1,116人増加している。人口性比（女性100人に対する男性の数）は96.4で23区平均の97.2よりも低くなっている。

2 年齢構成

年齢構成では40歳代が118,614人（16.7%）と最も多く、次いで30歳代110,847人（15.6%）、20歳代88,804人（12.5%）、50歳代84,110人（11.8%）の順になっている。

23区全体では、30歳代が17.1%と最も多く、次いで40歳代16.8%、20歳代12.8%、60歳代11.7%の順になっている。

年齢3区分別人口構成では、年少人口（0～14歳）が88,561人（12.5%）で、前年より369人の減、生産年齢人口（15～64歳）は474,426人（66.7%）で2,087人の減、老年人口（65歳以上）は、148,225人（20.8%）で4,406人の増となっている。また、平均年齢は43.7歳で前年に比べ0.23歳上昇している。

●世帯の状況

住民基本台帳による平成26年1月1日現在の世帯数は347,096世帯である。一世帯当たりの人員数は2.05人で

23区平均1.9人と比べて0.15人多くなっている。

●人口密度

住民基本台帳による平成26年1月1日現在の人口密度は14,768人/km²であり、町丁別では下図のような分布となっている。

●本籍人口

戸籍制度は、国民の出生から死亡までの親子関係、婚姻関係などの重要な身分関係を公に記録・証明するものである。戸籍事務は、全国統一的な手続を必要とするため国の事務とされてきたが、平成12年4月1日から、区市町村による法定受託事務とされた。

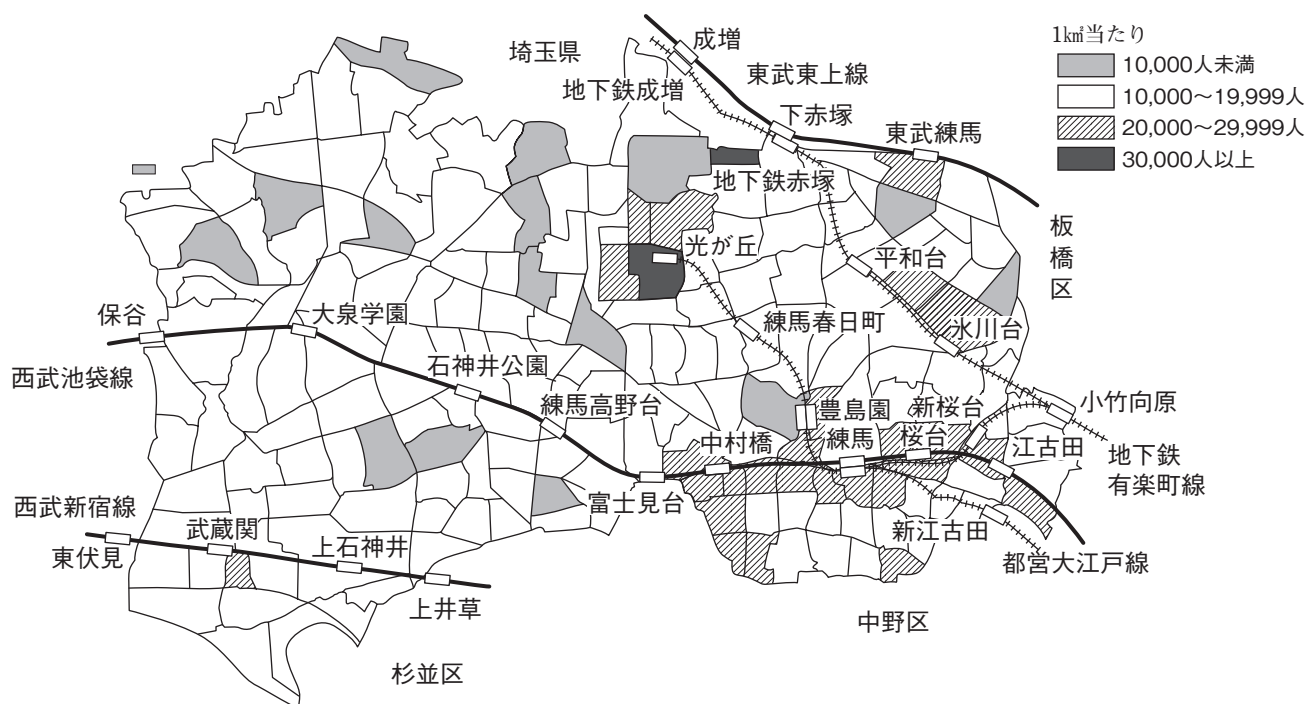
26年4月1日現在、本籍数224,056戸、本籍人口557,064人で、前年同期に比べ2,085戸の増、2,852人の増となっている。

区の戸籍事務としては、婚姻届、離婚届、出生届など諸届の受理と、身分関係を公証する戸籍全部事項証明（戸籍謄本）、戸籍個人事項証明（戸籍抄本）、記載事項証明書等の発行を行っている。

なお、13年1月1日に戸籍の電算化を行った。

また、虚偽の届出による戸籍の偽造事件や、他人になりすましての戸籍証明書の不正取得を防止するため、15年6月から来庁者の本人確認を実施している。20年5月1日から、この本人確認は戸籍法に規定される制度となった。

町丁別人口密度



戸籍の届出件数 平成25年度

届出別	件数(件)
出生届	7,764
死亡届	6,629
婚姻届	7,872
離婚届	1,879
転籍届	3,610
その他の届	3,878

●住民基本台帳

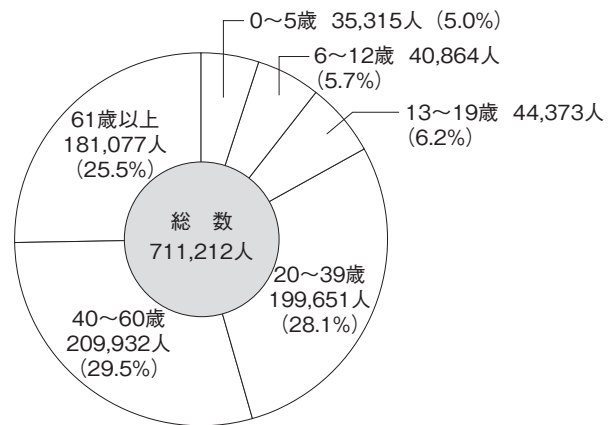
住民基本台帳制度は、住民の届出により、その居住関係を公に記録・証明するものである。そして、区では選挙、国民健康保険、国民年金事務など、住民に関する事務に利用している。

住民基本台帳事務の取扱件数 平成25年度

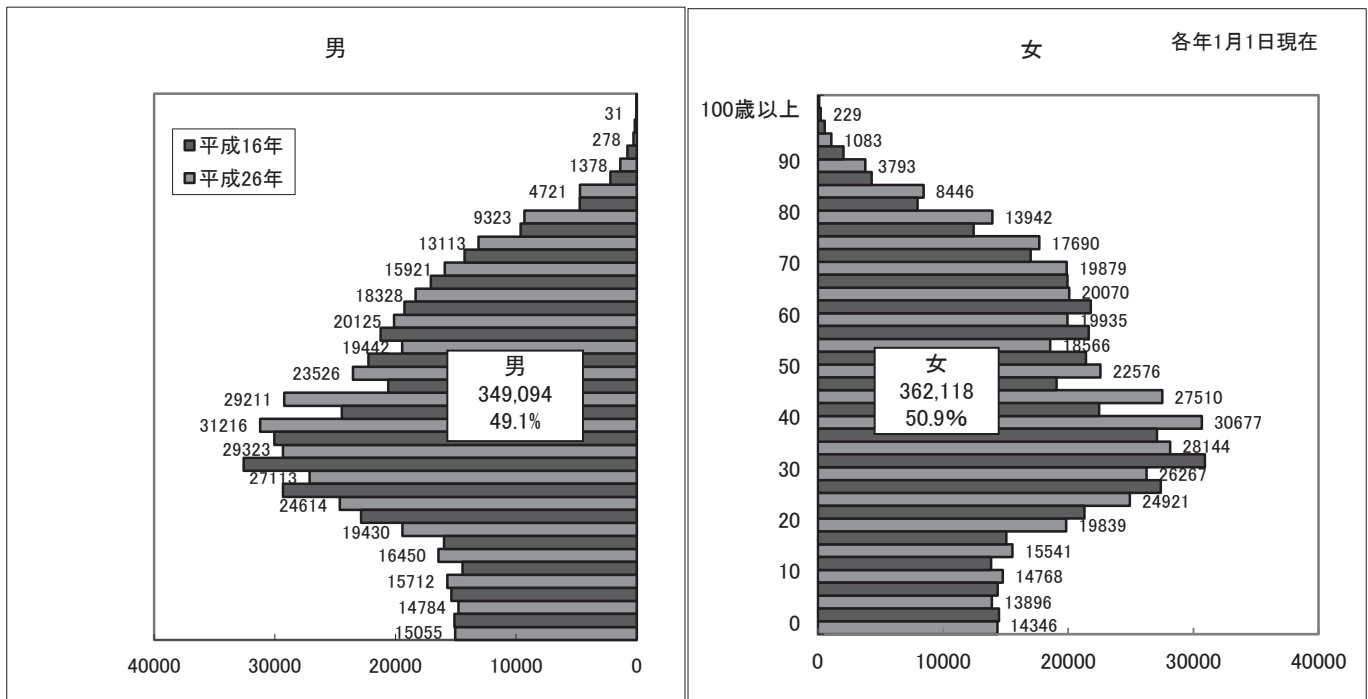
届出別	件数(件)
転入届	33,693
転出届	31,513
転居届	15,602
世帯変更届	3,520

住民基本台帳年齢別人口(外国人住民を含む。)

平成26年1月1日



住民基本台帳による男女別・年齢別人口(平成16年・平成26年比較)

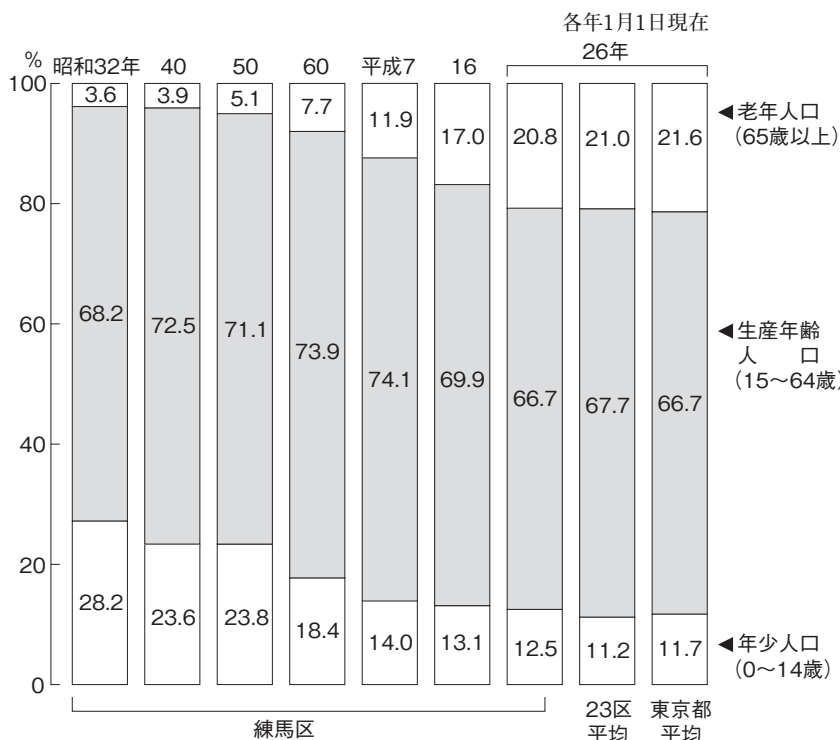


注：実数は平成26年の人口数である。平成26年は、外国人住民を含んだ人口数である。

なお、平成16年の人口数は省略した。

資料：「住民基本台帳による東京都の世帯と人口」(都総務局統計部)

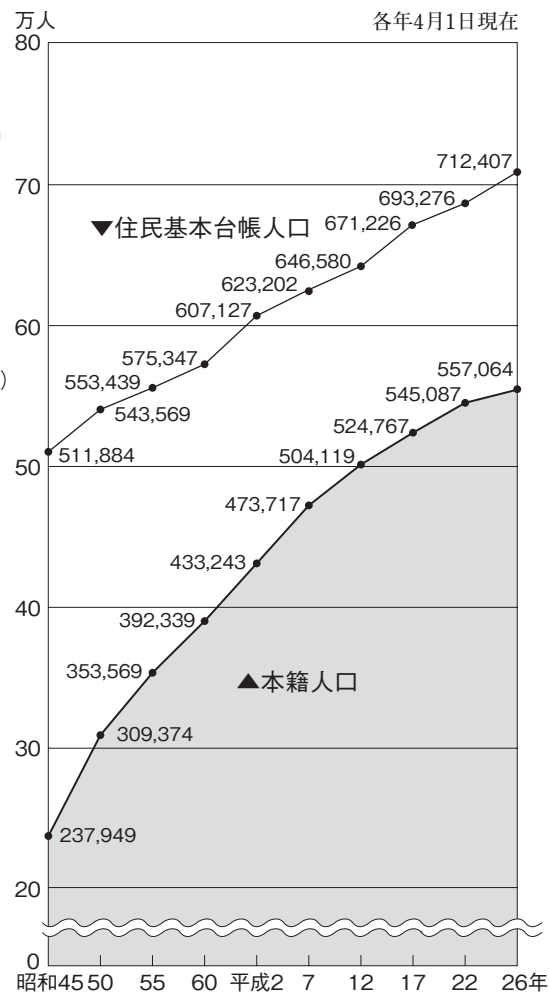
住民基本台帳による年齢3区分別人口構成の推移



注：平成24年7月の法改正により、平成25年から住民基本台帳人口は、外国人住民を含む。

資料：「住民基本台帳による東京都の世帯と人口」(都総務局統計部)

本籍人口と住民基本台帳人口の推移



注：平成24年7月の法改正により、平成25年から住民基本台帳人口は、外国人住民を含む。

町丁別の面積、世帯数、人口、人口密度 (外国人住民を含む。)

平成26年1月1日現在

町 丁 目	面 積	世帯数	人 口	人口密度	町 丁 目	面 積	世帯数	人 口	人口密度
	km ²	世帯	人	人/km ²		km ²	世帯	人	人/km ²
総 計	48.160	347,096	711,212	14,768					
旭 丘 1丁目	0.219	3,037	4,655	21,256	貫 井 4丁目	0.267	2,132	4,239	15,876
旭 丘 2丁目	0.193	1,399	2,385	12,358	貫 井 5丁目	0.146	1,335	2,330	15,959
小竹町 1丁目	0.248	2,787	4,795	19,335	錦 1丁目	0.201	1,700	3,560	17,711
小竹町 2丁目	0.270	2,147	3,700	13,704	錦 2丁目	0.152	1,065	2,203	14,493
栄 町	0.167	2,237	3,779	22,629	氷川台 1丁目	0.149	115	239	1,604
羽 沢 1丁目	0.071	823	1,278	18,000	氷川台 2丁目	0.161	1,183	2,492	15,478
羽 沢 2丁目	0.230	1,805	3,306	14,374	氷川台 3丁目	0.232	2,413	4,733	20,401
羽 沢 3丁目	0.165	926	1,794	10,873	氷川台 4丁目	0.241	2,575	5,220	21,660
豊玉上 1丁目	0.175	1,388	2,174	12,423	平和台 1丁目	0.198	1,608	3,457	17,460
豊玉上 2丁目	0.138	2,545	3,926	28,449	平和台 2丁目	0.158	1,405	2,968	18,785
豊玉中 1丁目	0.135	1,274	2,464	18,252	平和台 3丁目	0.200	1,856	4,211	21,055
豊玉中 2丁目	0.155	1,752	3,095	19,968	平和台 4丁目	0.170	1,187	2,591	15,241
豊玉中 3丁目	0.147	1,619	2,857	19,435	早 宮 1丁目	0.329	2,829	5,926	18,012
豊玉中 4丁目	0.103	689	1,446	14,039	早 宮 2丁目	0.311	1,878	3,873	12,453
豊玉南 1丁目	0.109	1,134	2,333	21,404	早 宮 3丁目	0.295	2,170	4,712	15,973
豊玉南 2丁目	0.155	1,050	1,966	12,684	早 宮 4丁目	0.253	1,743	4,085	16,146
豊玉南 3丁目	0.195	1,865	3,840	19,692	春日町 1丁目	0.395	1,921	4,031	10,205
豊玉北 1丁目	0.121	1,400	2,342	19,355	春日町 2丁目	0.306	2,075	4,441	14,513
豊玉北 2丁目	0.120	1,357	2,288	19,067	春日町 3丁目	0.245	1,965	4,014	16,384
豊玉北 3丁目	0.156	1,895	2,965	19,006	春日町 4丁目	0.307	2,036	4,285	13,958
豊玉北 4丁目	0.154	2,250	3,665	23,799	春日町 5丁目	0.261	2,081	4,428	16,966
豊玉北 5丁目	0.143	2,141	3,332	23,301	春日町 6丁目	0.247	1,557	3,332	13,490
豊玉北 6丁目	0.121	1,735	3,196	26,413	高 松 1丁目	0.229	1,317	2,794	12,201
中 村 1丁目	0.148	1,184	2,431	16,426	高 松 2丁目	0.208	1,102	2,457	11,813
中 村 2丁目	0.156	1,422	3,078	19,731	高 松 3丁目	0.218	1,175	3,108	14,257
中 村 3丁目	0.194	2,012	3,935	20,284	高 松 4丁目	0.229	1,343	3,237	14,135
中村南 1丁目	0.216	1,833	3,878	17,954	高 松 5丁目	0.236	1,156	2,569	10,886
中村南 2丁目	0.168	1,859	3,510	20,893	高 松 6丁目	0.264	1,230	2,783	10,542
中村南 3丁目	0.131	1,324	2,763	21,092	北 町 1丁目	0.261	2,587	4,498	17,234
中村北 1丁目	0.122	1,957	3,389	27,779	北 町 2丁目	0.251	2,908	5,879	23,422
中村北 2丁目	0.125	1,548	2,879	23,032	北 町 3丁目	0.134	1,324	2,530	18,881
中村北 3丁目	0.080	1,230	1,997	24,963	北 町 4丁目	0.249	1,043	1,043	4,189
中村北 4丁目	0.122	1,546	2,739	22,451	北 町 5丁目	0.139	1,179	2,337	16,813
桜 台 1丁目	0.206	2,906	4,788	23,243	北 町 6丁目	0.178	1,400	2,538	14,258
桜 台 2丁目	0.244	2,426	4,466	18,303	北 町 7丁目	0.210	1,441	2,794	13,305
桜 台 3丁目	0.286	2,361	4,714	16,483	北 町 8丁目	0.215	2,075	3,726	17,330
桜 台 4丁目	0.151	1,854	3,205	21,225	田 柄 1丁目	0.275	2,187	4,861	17,676
桜 台 5丁目	0.241	1,854	3,654	15,162	田 柄 2丁目	0.400	3,361	6,824	17,060
桜 台 6丁目	0.259	1,688	3,580	13,822	田 柄 3丁目	0.319	2,408	6,141	19,251
練 馬 1丁目	0.206	2,434	3,934	19,097	田 柄 4丁目	0.415	2,849	6,924	16,684
練 馬 2丁目	0.268	1,735	3,095	11,549	田 柄 5丁目	0.255	1,669	4,014	15,741
練 馬 3丁目	0.134	2,180	3,512	26,209	光が丘 1丁目	0.071	1,557	2,868	40,394
練 馬 4丁目	0.187	2,038	3,865	20,668	光が丘 2丁目	0.257	2,601	5,937	23,101
向 山 1丁目	0.091	1,040	1,710	18,791	光が丘 3丁目	0.288	3,833	9,122	31,674
向 山 2丁目	0.155	1,125	2,281	14,716	光が丘 4丁目	0.610	-	-	0
向 山 3丁目	0.286	1,232	2,426	8,483	光が丘 5丁目	0.164	1,550	3,458	21,085
向 山 4丁目	0.223	1,884	4,006	17,964	光が丘 6丁目	0.078	469	1,148	14,718
貫 井 1丁目	0.207	2,401	4,443	21,464	光が丘 7丁目	0.206	2,467	5,904	28,660
貫 井 2丁目	0.184	2,062	3,584	19,478	旭 町 1丁目	0.246	1,802	4,189	17,028
貫 井 3丁目	0.267	2,654	4,909	18,386	旭 町 2丁目	0.296	2,464	4,476	15,122

平成26年1月1日現在

町 丁 目	面 積	世帯数	人 口	人口密度	町 丁 目	面 積	世帯数	人 口	人口密度
	km ²	世帯	人	人/km ²		km ²	世帯	人	人/km ²
旭 町 3丁目	0.229	2,158	4,161	18,170	下石神井 3丁目	0.173	1,070	2,353	13,601
土支田 1丁目	0.244	1,427	3,402	13,943	4丁目	0.225	1,766	3,288	14,613
2丁目	0.294	1,004	2,316	7,878	5丁目	0.159	1,060	2,298	14,453
3丁目	0.311	1,602	3,912	12,579	6丁目	0.230	1,487	3,353	14,578
4丁目	0.334	1,352	3,269	9,787	立 野 町	0.358	2,183	4,839	13,517
富士見台 1丁目	0.168	1,497	3,149	18,744	関町東 1丁目	0.223	1,868	3,553	15,933
2丁目	0.232	2,153	4,153	17,901	2丁目	0.096	834	1,376	14,333
3丁目	0.257	1,947	3,826	14,887	関町南 1丁目	0.173	1,201	2,409	13,925
4丁目	0.304	1,747	4,001	13,161	2丁目	0.278	2,081	4,196	15,094
南田中 1丁目	0.174	1,032	2,174	12,494	3丁目	0.272	1,506	3,119	11,467
2丁目	0.171	745	1,635	9,561	4丁目	0.327	2,946	6,533	19,979
3丁目	0.189	1,427	2,706	14,317	関町北 1丁目	0.142	1,789	3,327	23,430
4丁目	0.202	1,374	2,946	14,584	2丁目	0.206	2,286	4,096	19,883
5丁目	0.193	1,297	2,355	12,202	3丁目	0.362	2,110	4,215	11,644
高野台 1丁目	0.196	1,715	3,600	18,367	4丁目	0.353	2,019	4,163	11,793
2丁目	0.164	1,357	2,966	18,085	5丁目	0.283	2,291	5,451	19,261
3丁目	0.238	1,416	2,859	12,013	東大泉 1丁目	0.270	2,063	4,169	15,441
4丁目	0.144	1,033	2,286	15,875	2丁目	0.418	3,042	6,462	15,459
5丁目	0.183	1,205	2,614	14,284	3丁目	0.324	2,451	4,640	14,321
谷 原 1丁目	0.232	832	1,801	7,763	4丁目	0.224	1,442	2,574	11,491
2丁目	0.141	782	1,761	12,489	5丁目	0.351	1,925	3,721	10,601
3丁目	0.163	805	1,994	12,233	6丁目	0.443	3,088	6,180	13,950
4丁目	0.191	653	1,727	9,042	7丁目	0.403	2,766	6,097	15,129
5丁目	0.228	1,191	2,729	11,969	西 大 泉 町	0.002	6	12	6,000
6丁目	0.178	948	2,208	12,404	西大泉 1丁目	0.274	1,799	4,004	14,613
三原台 1丁目	0.238	1,859	4,120	17,311	2丁目	0.330	1,210	2,966	8,988
2丁目	0.156	836	2,041	13,083	3丁目	0.298	1,633	3,712	12,456
3丁目	0.235	1,380	3,272	13,923	4丁目	0.351	1,431	3,618	10,308
石神井町 1丁目	0.237	1,728	3,173	13,388	5丁目	0.383	2,115	4,947	12,916
2丁目	0.276	2,279	4,495	16,286	6丁目	0.183	1,158	2,704	14,776
3丁目	0.163	1,728	3,026	18,564	南大泉 1丁目	0.333	2,040	4,753	14,273
4丁目	0.196	1,673	3,337	17,026	2丁目	0.281	1,781	4,425	15,747
5丁目	0.302	887	1,697	5,619	3丁目	0.338	2,120	4,750	14,053
6丁目	0.208	1,379	2,685	12,909	4丁目	0.366	2,791	6,088	16,634
7丁目	0.248	2,025	4,104	16,548	5丁目	0.363	2,135	4,780	13,168
8丁目	0.306	2,260	4,582	14,974	6丁目	0.121	808	1,968	16,264
石神井台 1丁目	0.367	695	1,633	4,450	大泉町 1丁目	0.496	2,117	5,285	10,655
2丁目	0.314	2,011	4,553	14,500	2丁目	0.468	2,063	4,741	10,130
3丁目	0.312	2,542	5,456	17,487	3丁目	0.410	1,722	4,185	10,207
4丁目	0.285	2,128	4,451	15,618	4丁目	0.344	1,561	3,687	10,718
5丁目	0.261	1,654	3,858	14,782	5丁目	0.227	1,022	2,204	9,709
6丁目	0.224	1,292	2,976	13,286	6丁目	0.136	1,105	2,452	18,029
7丁目	0.225	1,919	3,622	16,098	大泉学園町 1丁目	0.235	1,335	3,021	12,855
8丁目	0.257	1,598	3,640	14,163	2丁目	0.333	1,785	3,853	11,571
上石神井 1丁目	0.340	3,109	5,233	15,391	3丁目	0.363	1,237	3,175	8,747
2丁目	0.309	2,103	4,016	12,997	4丁目	0.383	1,854	4,512	11,781
3丁目	0.345	2,314	4,612	13,368	5丁目	0.384	2,017	4,782	12,453
4丁目	0.354	2,226	4,045	11,427	6丁目	0.427	2,219	5,233	12,255
上石神井南町	0.177	987	2,105	11,893	7丁目	0.400	2,282	5,131	12,828
下石神井 1丁目	0.166	1,245	2,696	16,241	8丁目	0.355	2,083	4,812	13,555
2丁目	0.214	1,386	3,060	14,299	9丁目	0.336	81	81	241