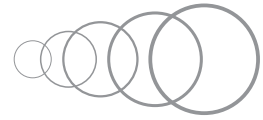


3 人



練馬区の人口・世帯数は、住民基本台帳によると平成28年1月1日現在719,109人、355,564世帯である。

23区別に見ると、人口は世田谷区の約88万3千人に次いで2番目となっている。

なお、練馬区における外国人住民数は、28年1月1日現在14,662人で、区の総人口に占める割合は約2.0%となっている。

●人口の推移

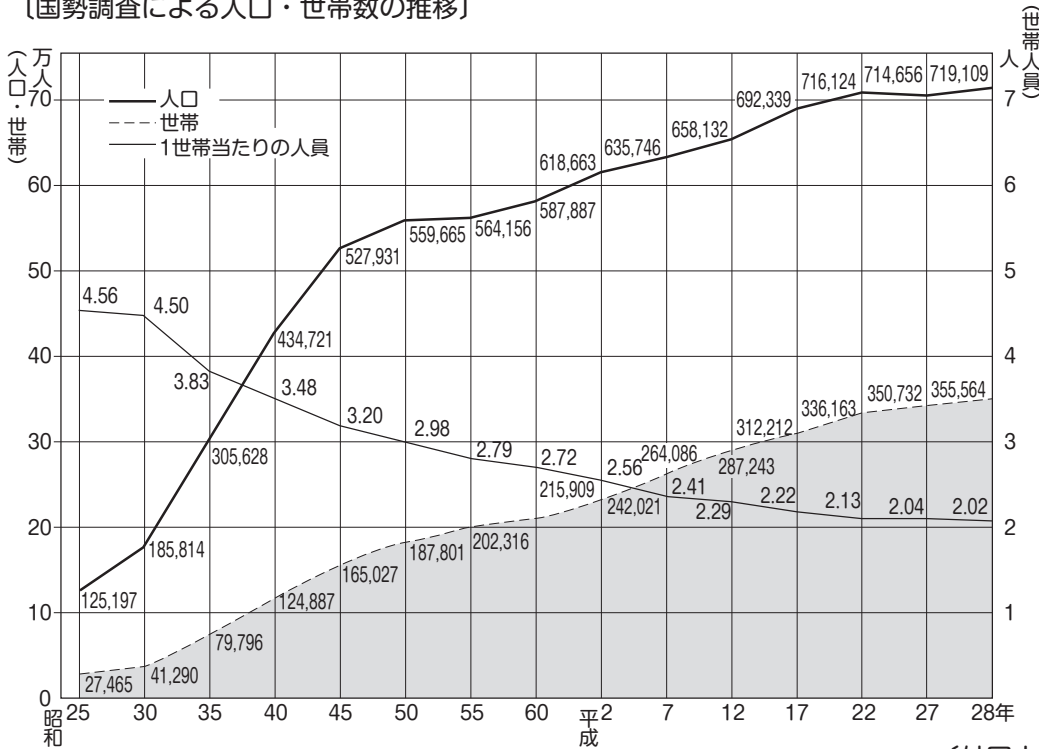
練馬区の人口は、昭和22年の独立当時は約11万人であった。人口増加は30年代前半から40年代半ばにかけての高度経済成長に呼応して著しく、毎年2～3万人の増加で推移した。40年代に入ると、それまでの急激

な人口増加の要因であった社会増（転入超過）は急減し、46年からは社会減（転出超過）に転じている。また自然増加（出生数－死亡数）人口も47年から減少し始め、53年から56年に、わずかではあるが人口が減少した時期もあった。

61年、光が丘地区等の開発に伴い約1万1千人が増加し、都内でも際立って大きい伸びを示した。その後も今日まで逡増し続け、平成20年4月には総人口70万人を突破した。

24年7月から外国人が住民基本台帳の適用対象となった。そのため住民基本台帳の人口は、外国人住民を加えた数となっている。

〔国勢調査による人口・世帯数の推移〕



注：平成27年～28年は1月1日現在の住民基本台帳の数値である。

資料：国勢調査結果報告

〔各年中の人口動態〕

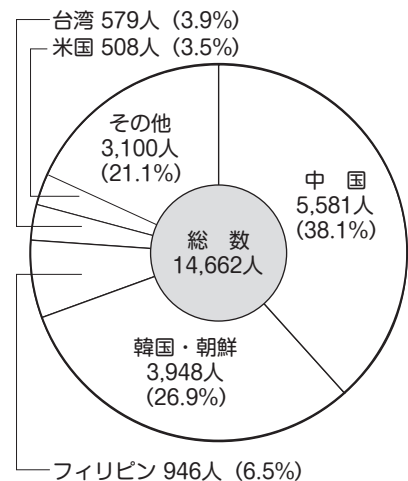
各年1月～12月

年次	全体の増減人口	他県との移動			都内間の移動増減人口	自然動態			その他の増減人口
		転出・入の差	転入	転出		自然増加人口	出生	死亡	
23	623	1,211	21,229	20,018	59	628	5,954	5,326	△1,275
24	1,359	2,142	21,750	19,608	△692	451	5,948	5,497	△542
25	1,950	2,297	22,153	19,856	△889	583	6,218	5,635	△41
26	3,444	2,769	22,294	19,525	△583	673	6,177	5,504	585
27	4,453	2,920	23,189	20,269	303	483	6,241	5,758	747

注：「その他の増減人口」は、職権による記載・消除、海外との転出入数である。

資料：人口の動き（都総務局統計部）

〔外国人住民人口〕平成28年1月1日



〔世帯数と人口の推移〕

各年1月1日現在

年次	世帯数	総人口	日本人の人口			外国人の人口			対前年比増加人口	
			総数	男	女	総数	男	女	実数	率
	世帯	人	人	人	人	人	人	人	人	%
昭和22年	24,399	111,792	111,792	58,322	53,470	—	—	—	—	—
昭和31年	47,271	188,343	187,413	95,203	92,210	930	—	—	13,548	7.75
32	56,127	210,642	209,527	107,732	101,795	1,115	—	—	22,299	11.84
33	62,625	233,007	231,743	119,061	112,682	1,264	—	—	22,365	10.62
34	70,246	260,375	258,998	132,663	126,335	1,377	—	—	27,368	11.75
35	78,171	286,437	284,849	146,187	138,662	1,588	—	—	26,062	10.01
36	87,447	311,410	309,625	158,538	151,087	1,785	—	—	24,973	8.72
37	96,257	333,662	331,753	169,816	161,937	1,909	—	—	22,252	7.15
38	103,864	355,830	353,677	180,531	173,146	2,153	—	—	22,168	6.64
39	115,770	383,997	381,794	194,554	187,240	2,203	—	—	28,167	7.92
40	125,086	407,033	404,629	206,180	198,449	2,404	—	—	23,036	6.00
昭和41年	136,750	435,043	432,429	221,139	211,290	2,614	—	—	28,010	6.88
42	146,038	454,833	452,100	231,442	220,658	2,733	—	—	19,790	4.55
43	156,452	479,795	476,908	244,304	232,604	2,887	1,600	1,287	24,962	5.49
44	164,732	499,606	496,656	254,885	241,771	2,950	1,653	1,297	19,811	4.13
45	172,317	514,440	511,334	262,498	248,836	3,106	1,726	1,380	14,834	2.97
46	177,749	522,649	519,517	266,847	252,670	3,132	1,744	1,388	8,209	1.60
47	183,408	530,999	527,692	270,924	256,768	3,307	1,824	1,483	8,350	1.60
48	187,852	536,542	533,273	273,536	259,737	3,269	1,824	1,445	5,543	1.04
49	192,063	544,625	541,418	277,318	264,100	3,207	1,794	1,413	8,083	1.51
50	194,579	548,235	544,961	278,366	266,595	3,274	1,808	1,466	3,610	0.66
昭和51年	197,971	553,147	549,881	280,372	269,509	3,266	1,792	1,474	4,912	0.90
52	200,640	557,971	554,735	282,397	272,338	3,236	1,771	1,465	4,824	0.87
53	202,918	561,452	558,119	283,595	274,524	3,333	1,798	1,535	3,481	0.62
54	204,237	561,239	558,015	283,102	274,913	3,224	1,726	1,498	△213	△0.04
55	204,764	560,249	556,944	282,177	274,767	3,305	1,782	1,523	△990	△0.18
56	205,804	559,716	556,482	282,284	274,198	3,234	1,758	1,476	△533	△0.10
57	207,350	559,368	556,003	282,016	273,987	3,365	1,831	1,534	△348	△0.06
58	209,939	561,868	558,387	283,535	274,852	3,481	1,860	1,621	2,500	0.45
59	214,723	569,759	566,055	287,170	278,885	3,704	1,992	1,712	7,891	1.40
60	220,105	578,920	574,885	291,388	283,497	4,035	2,131	1,904	9,161	1.61
昭和61年	222,874	587,326	583,031	294,614	288,417	4,295	2,229	2,066	8,406	1.45
62	229,415	599,134	594,325	300,039	294,286	4,809	2,474	2,335	11,808	2.01
63	234,583	606,007	600,655	303,546	297,109	5,352	2,684	2,668	6,873	1.15
64	239,297	613,258	606,501	306,491	300,010	6,757	3,681	3,076	7,251	1.20
平成2年	243,366	616,826	609,645	307,637	302,008	7,181	3,775	3,406	3,568	0.58
3	247,600	620,679	612,975	309,084	303,891	7,704	3,950	3,754	3,853	0.62
4	253,516	627,269	618,402	311,631	306,771	8,867	4,567	4,300	6,590	1.06
5	258,219	630,759	621,140	312,543	308,597	9,619	4,971	4,648	3,490	0.56
6	261,193	632,478	622,415	312,575	309,840	10,063	5,135	4,928	1,719	0.27
7	264,547	634,785	624,754	313,408	311,346	10,031	5,046	4,985	2,307	0.36
平成8年	268,548	637,448	627,662	314,412	313,250	9,786	4,916	4,870	2,663	0.42
9	272,482	641,017	631,140	315,654	315,486	9,877	4,848	5,029	3,569	0.56
10	277,532	645,859	635,827	317,822	318,005	10,032	4,864	5,168	4,842	0.76
11	282,976	651,901	641,821	320,505	321,316	10,080	4,870	5,210	6,042	0.94
12	287,745	657,119	646,729	322,436	324,293	10,390	4,968	5,422	5,218	0.80
13	292,305	662,383	651,618	324,905	326,713	10,765	5,065	5,700	5,264	0.80
14	297,517	668,842	657,377	327,636	329,741	11,465	5,332	6,133	6,459	0.98
15	302,605	674,912	662,885	330,328	332,557	12,027	5,640	6,387	6,070	0.91
16	306,942	679,863	667,512	332,385	335,127	12,351	5,740	6,611	4,951	0.73
17	310,889	684,365	672,251	334,398	337,853	12,114	5,492	6,622	4,502	0.66
平成18年	314,248	686,237	674,123	334,898	339,225	12,114	5,488	6,626	1,872	0.27
19	318,925	691,230	678,869	337,029	341,840	12,361	5,554	6,807	4,993	0.73
20	324,194	697,174	684,107	339,385	344,722	13,067	5,825	7,242	5,944	0.86
21	329,290	702,922	689,187	341,481	347,706	13,735	6,145	7,590	5,748	0.82
22	332,307	706,449	692,450	342,512	349,938	13,999	6,202	7,797	3,527	0.50
23	333,414	707,280	693,368	342,158	351,210	13,912	6,035	7,877	831	0.12
24	335,465	707,903	694,886	342,261	352,625	13,017	5,679	7,338	623	0.09
25	344,228	709,262	696,522	342,647	353,875	12,740	5,613	7,127	1,359	0.19
26	347,096	711,212	698,354	343,353	355,001	12,858	5,741	7,117	1,950	0.27
27	350,732	714,656	701,104	344,156	356,948	13,552	6,138	7,414	3,444	0.48
28	355,564	719,109	704,447	345,341	359,106	14,662	6,659	8,003	4,453	0.62

注：①昭和22年1月1日は、練馬区独立以前のため、数値は独立後の22年10月1日の臨時国勢調査時のものである。

②昭和31年～平成24年の「世帯数」は外国人を含まない。

③昭和31年～42年の「日本人の人口」は住民登録による数値であり、43年以降は住民基本台帳の日本人の数値である。

④昭和31年～平成24年の「外国人の人口」は外国人登録による数値であり、25年からは住民基本台帳の外国人住民の数値である。

資料：「東京都統計年鑑」（都総務局統計部調整課）

●人口構成

住民基本台帳による平成28年1月1日現在の人口（外国人住民を含む。）構成はつぎのとおりである。

1 男女別構成

男性352,000人（48.9%）、女性367,109人（51.1%）で前年と比較すると男性は1,706人増加し、女性は2,747人増加している。人口性比（女性100人に対する男性の数）は95.9で23区平均の97.1よりも低くなっている。

2 年齢構成

年齢構成では40歳代が119,211人（16.6%）と最も多く、次いで30歳代107,157人（14.9%）、50歳代91,255人（12.7%）、20歳代89,583人（12.5%）の順になっている。

23区全体では、40歳代が17.0%と最も多く、次いで30歳代16.5%、20歳代12.7%、50歳代12.1%の順になっている。

年齢3区分別人口構成では、年少人口（0～14歳）が88,365人（12.3%）で、前年より114人の減、生産年齢人口（15～64歳）は475,702人（66.2%）で1,969人の増、老年人口（65歳以上）は、155,042人（21.6%）で2,598人の増となっている。また、平均年齢は44.06歳で前年に比べ0.15歳上昇している。

●世帯の状況

住民基本台帳による平成28年1月1日現在の世帯数は355,564世帯である。一世帯当たりの人員数は2.02人で23区平均1.9人と比べて0.12人多くなっている。

●人口密度

住民基本台帳による平成28年1月1日現在の人口密度は14,957人/km²であり、町丁別では下図のような分布となっている。

●本籍人口

戸籍制度は、国民の出生から死亡までの親子関係、婚姻関係などの重要な身分関係を公に記録・証明するものである。戸籍事務は、全国統一的な手続を必要とするため国の事務とされてきたが、平成12年4月1日から、区市町村による法定受託事務とされた。

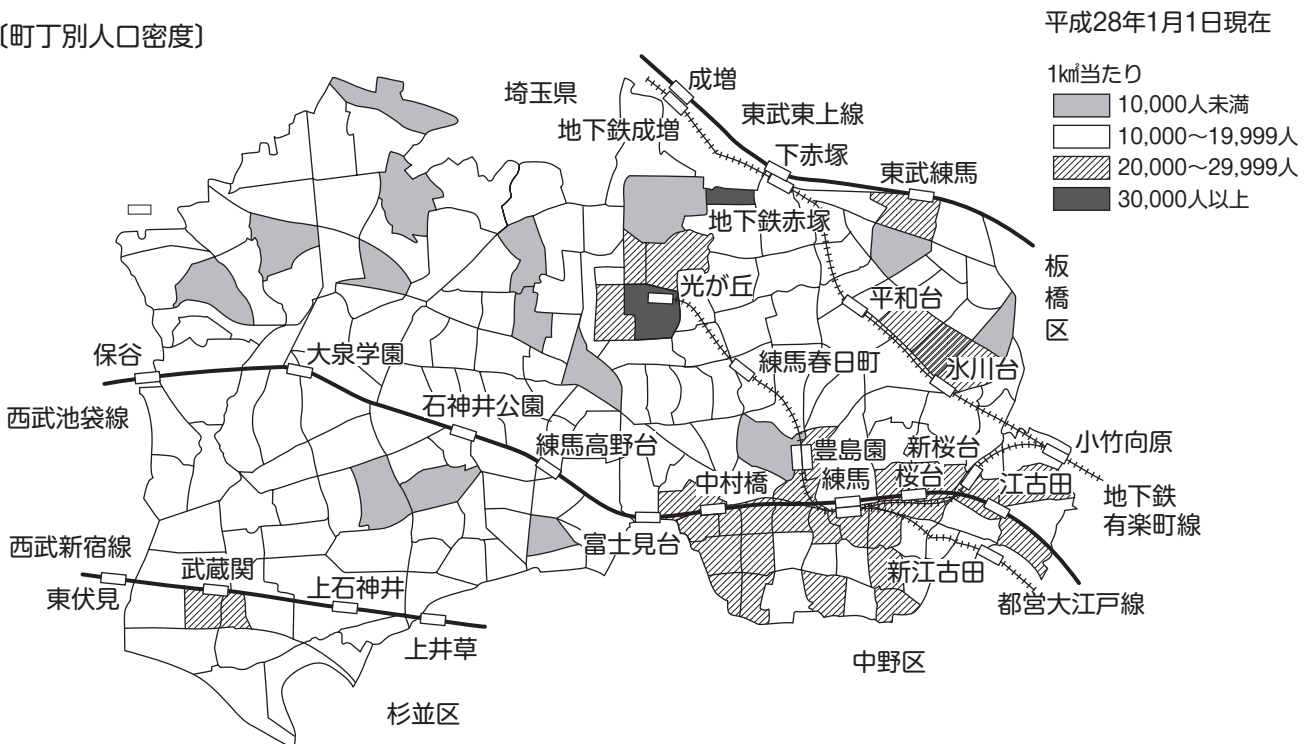
28年4月1日現在、本籍数228,138戸、本籍人口563,100人で、前年同期に比べ2,116戸の増、3,054人の増となっている。

区の戸籍事務としては、婚姻届、離婚届、出生届など諸届の受理と、身分関係を公証する戸籍全部事項証明（戸籍謄本）、戸籍個人事項証明（戸籍抄本）、記載事項証明書等の発行を行っている。

なお、13年1月1日に戸籍の電算化を行った。

また、虚偽の届出による戸籍の偽造事件や、他人になりすましての戸籍証明書の不正取得を防止するため、15年6月から来庁者の本人確認を実施している。20年5月1日から、この本人確認は戸籍法に規定される制度となった。

〔町丁別人口密度〕



〔戸籍の届出件数〕 平成27年度

届出別	件数(件)
出生届	7,922
死亡届	6,956
婚姻届	7,756
離婚届	1,812
転籍届	3,733
その他の届	3,829

●住民基本台帳

住民基本台帳制度は、住民の届出により、その居住関係を公に記録・証明するものである。

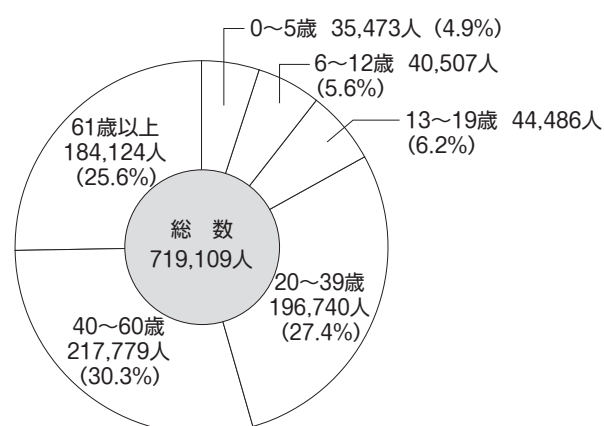
区では、選挙、国民健康保険、国民年金事務など、住民に関する事務に利用している。

〔住民基本台帳事務の取扱件数〕 平成27年度

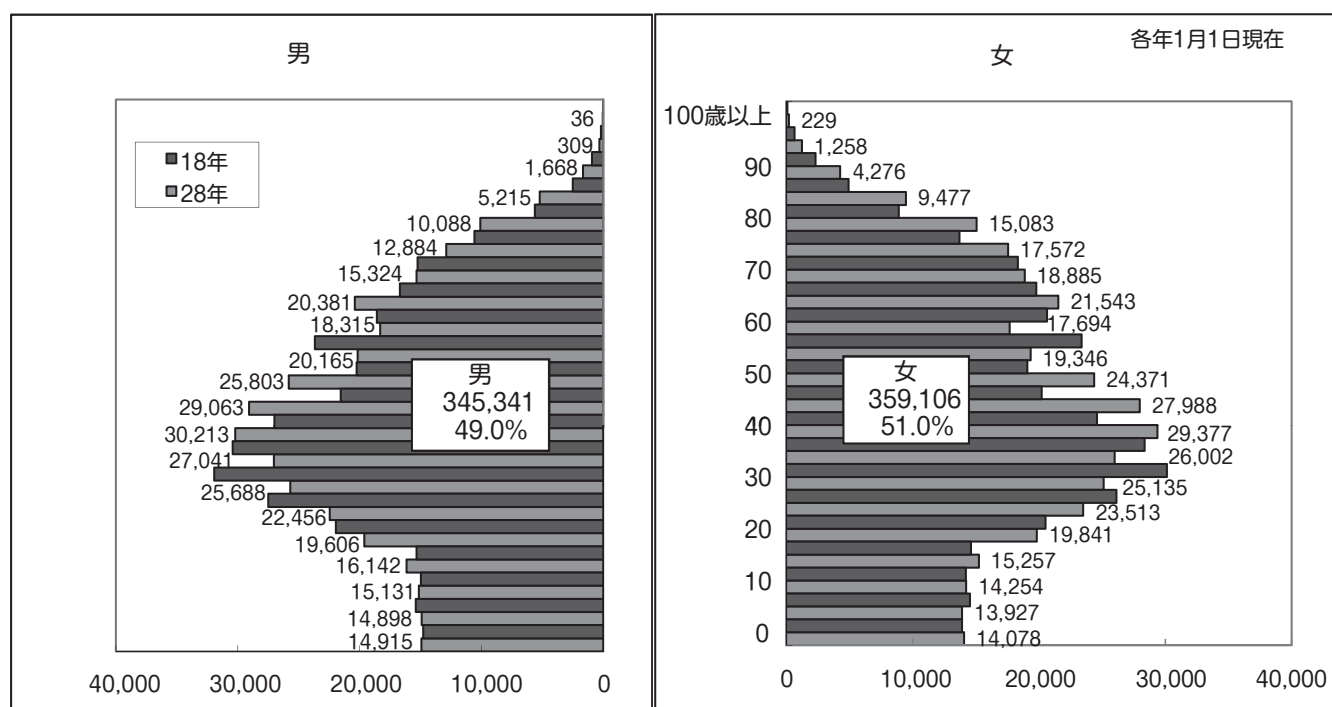
届出別	件数(件)
転入届	36,303
転出届	33,307
転居届	15,403
世帯変更届	3,532

〔住民基本台帳年齢別人口（外国人住民を含む。）〕

平成28年1月1日



〔住民基本台帳による男女別・年齢別人口（平成18年・28年比較）〕

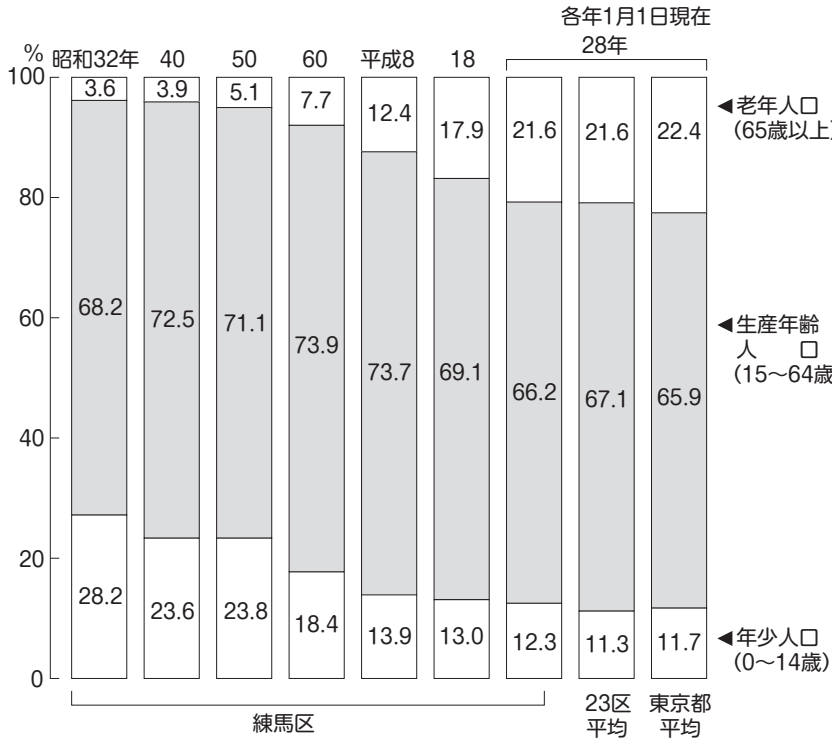


注：実数は平成28年の人口数である。28年は、外国人住民を含んだ人口数である。

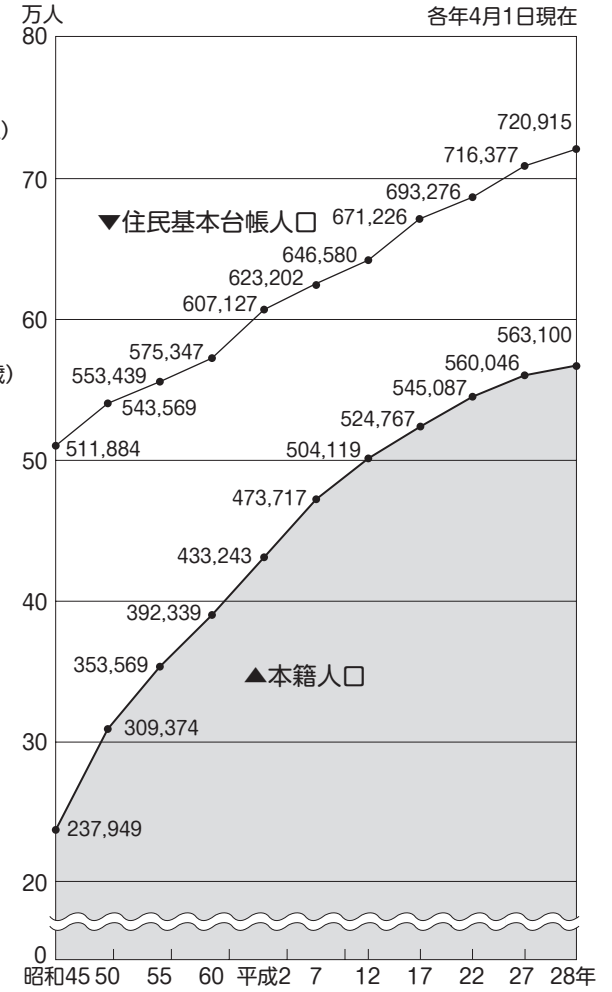
なお、18年の人口数は省略した。

資料：「住民基本台帳による東京都の世帯と人口」（都総務局統計部）

〔住民基本台帳による年齢3区分別人口構成の推移〕



〔本籍人口と住民基本台帳人口の推移〕



注：平成24年7月の法改正により、25年から住民基本台帳人口は、外国人住民を含む。
資料：「住民基本台帳による東京都の世帯と人口」（都総務局統計部）

注：平成24年7月の法改正により、25年から住民基本台帳人口は、外国人住民を含む。

〔町丁別の面積、世帯数、人口、人口密度（外国人住民を含む）〕

平成28年1月1日現在

町 丁 目	面 積	世 帯 数	人 口	人口密度	町 丁 目	面 積	世 帯 数	人 口	人口密度
	km ²	世帯	人	人/km ²		km ²	世帯	人	人/km ²
総 計	48.080	355,564	719,109	14,957					
旭 丘 1丁目	0.218	3,076	4,651	21,335	貫 井 4丁目	0.266	2,165	4,238	15,932
2丁目	0.193	1,447	2,427	12,575	5丁目	0.146	1,238	2,123	14,541
小 竹 町 1丁目	0.248	2,901	5,007	20,190	錦 1丁目	0.200	1,731	3,557	17,785
2丁目	0.269	2,273	3,858	14,342	2丁目	0.152	1,172	2,419	15,914
栄 町	0.167	2,333	3,857	23,096	氷 川 台 1丁目	0.149	117	246	1,651
羽 沢 1丁目	0.071	849	1,300	18,310	2丁目	0.161	1,338	2,843	17,658
2丁目	0.229	1,843	3,324	14,515	3丁目	0.232	2,580	4,928	21,241
3丁目	0.165	932	1,805	10,939	4丁目	0.240	2,627	5,227	21,779
豊 玉 上 1丁目	0.174	1,443	2,246	12,908	平 和 台 1丁目	0.198	1,665	3,535	17,854
2丁目	0.138	2,706	4,109	29,775	2丁目	0.158	1,406	2,972	18,810
豊 玉 中 1丁目	0.135	1,262	2,413	17,874	3丁目	0.199	1,918	4,293	21,573
2丁目	0.154	1,780	3,109	20,188	4丁目	0.170	1,253	2,658	15,635
3丁目	0.147	1,595	2,785	18,946	早 宮 1丁目	0.328	2,895	5,929	18,076
4丁目	0.103	739	1,610	15,631	2丁目	0.310	1,950	3,983	12,848
豊 玉 南 1丁目	0.109	1,164	2,347	21,532	3丁目	0.295	2,190	4,698	15,925
2丁目	0.155	1,059	1,949	12,574	4丁目	0.253	1,807	4,121	16,289
3丁目	0.194	2,020	4,094	21,103	春 日 町 1丁目	0.394	2,005	4,215	10,698
豊 玉 北 1丁目	0.121	1,450	2,393	19,777	2丁目	0.305	2,157	4,554	14,931
2丁目	0.120	1,365	2,318	19,317	3丁目	0.245	2,013	4,028	16,441
3丁目	0.155	1,941	3,032	19,561	4丁目	0.306	2,100	4,388	14,340
4丁目	0.154	2,372	3,791	24,617	5丁目	0.261	2,105	4,476	17,149
5丁目	0.143	2,416	3,670	25,664	6丁目	0.247	1,590	3,339	13,518
6丁目	0.121	1,781	3,256	26,909	高 松 1丁目	0.229	1,358	2,856	12,472
中 村 1丁目	0.148	1,208	2,499	16,885	2丁目	0.208	1,099	2,480	11,923
2丁目	0.156	1,478	3,202	20,526	3丁目	0.218	1,204	3,129	14,353
3丁目	0.193	2,038	4,019	20,824	4丁目	0.229	1,375	3,261	14,240
中 村 南 1丁目	0.215	1,916	4,018	18,688	5丁目	0.235	1,193	2,624	11,166
2丁目	0.168	1,873	3,540	21,071	6丁目	0.263	1,279	2,835	10,779
3丁目	0.131	1,341	2,804	21,405	北 町 1丁目	0.260	2,563	4,408	16,954
中 村 北 1丁目	0.122	2,026	3,503	28,713	2丁目	0.250	3,016	5,984	23,936
2丁目	0.124	1,579	2,916	23,516	3丁目	0.134	1,391	2,599	19,396
3丁目	0.080	1,256	1,992	24,900	4丁目	0.248	993	993	4,004
4丁目	0.122	1,570	2,779	22,779	5丁目	0.139	1,194	2,312	16,633
桜 台 1丁目	0.206	2,978	4,834	23,466	6丁目	0.178	1,468	2,571	14,444
2丁目	0.244	2,520	4,625	18,955	7丁目	0.210	1,461	2,793	13,300
3丁目	0.285	2,381	4,665	16,368	8丁目	0.215	2,088	3,711	17,260
4丁目	0.151	1,859	3,164	20,954	田 柄 1丁目	0.275	2,254	4,942	17,971
5丁目	0.241	1,826	3,636	15,087	2丁目	0.399	3,447	6,887	17,261
6丁目	0.258	1,709	3,591	13,919	3丁目	0.318	2,408	6,013	18,909
練 馬 1丁目	0.206	2,555	4,016	19,495	4丁目	0.414	2,962	7,075	17,089
2丁目	0.267	1,756	3,049	11,419	5丁目	0.255	1,736	4,054	15,898
3丁目	0.134	2,202	3,433	25,619	光 が 丘 1丁目	0.071	1,574	2,797	39,394
4丁目	0.187	2,048	3,795	20,294	2丁目	0.256	2,640	5,904	23,063
向 山 1丁目	0.091	1,059	1,743	19,154	3丁目	0.287	3,896	9,111	31,746
2丁目	0.155	1,154	2,432	15,690	4丁目	0.609	—	—	0
3丁目	0.285	1,200	2,367	8,305	5丁目	0.164	1,553	3,417	20,835
4丁目	0.223	1,958	4,078	18,287	6丁目	0.078	461	1,099	14,090
貫 井 1丁目	0.207	2,474	4,655	22,488	7丁目	0.206	2,503	5,946	28,864
2丁目	0.184	2,069	3,569	19,397	旭 町 1丁目	0.246	1,867	4,261	17,321
3丁目	0.266	2,664	4,802	18,053	2丁目	0.295	2,454	4,429	15,014

平成 28 年 1 月 1 日現在

町 丁 目	面 積	世 帯 数	人 口	人口密度	町 丁 目	面 積	世 帯 数	人 口	人口密度
	km ²	世帯	人	人/km ²		km ²	世帯	人	人/km ²
旭 町 3 丁目	0.229	2,208	4,187	18,284	下石神井 3 丁目	0.173	1,091	2,373	13,717
土 支 田 1 丁目	0.244	1,504	3,497	14,332	4 丁目	0.224	1,880	3,453	15,415
2 丁目	0.294	1,093	2,487	8,459	5 丁目	0.159	1,207	2,573	16,182
3 丁目	0.310	1,671	3,959	12,771	6 丁目	0.229	1,516	3,401	14,852
4 丁目	0.333	1,402	3,330	10,000	立 野 町	0.357	2,274	5,018	14,056
富士見台 1 丁目	0.168	1,511	3,136	18,667	関 町 東 1 丁目	0.222	1,965	3,689	16,617
2 丁目	0.232	2,182	4,135	17,823	2 丁目	0.096	839	1,372	14,292
3 丁目	0.256	2,082	4,057	15,848	関 町 南 1 丁目	0.173	1,219	2,437	14,087
4 丁目	0.303	1,764	3,984	13,149	2 丁目	0.277	2,057	4,144	14,960
南 田 中 1 丁目	0.174	1,138	2,388	13,724	3 丁目	0.272	1,596	3,200	11,765
2 丁目	0.171	789	1,679	9,819	4 丁目	0.326	2,955	6,366	19,528
3 丁目	0.189	1,442	2,743	14,513	関 町 北 1 丁目	0.142	1,820	3,328	23,437
4 丁目	0.201	1,452	3,086	15,353	2 丁目	0.206	2,382	4,185	20,316
5 丁目	0.193	1,351	2,432	12,601	3 丁目	0.361	2,106	4,204	11,645
高 野 台 1 丁目	0.196	1,766	3,628	18,510	4 丁目	0.352	2,049	4,165	11,832
2 丁目	0.164	1,386	3,009	18,348	5 丁目	0.283	2,347	5,573	19,693
3 丁目	0.237	1,475	2,934	12,380	東 大 泉 1 丁目	0.270	2,278	4,593	17,011
4 丁目	0.144	1,068	2,337	16,229	2 丁目	0.417	2,948	6,188	14,839
5 丁目	0.183	1,216	2,643	14,443	3 丁目	0.324	2,512	4,691	14,478
谷 原 1 丁目	0.231	895	1,940	8,398	4 丁目	0.224	1,480	2,621	11,701
2 丁目	0.141	784	1,720	12,199	5 丁目	0.350	1,966	3,742	10,691
3 丁目	0.163	803	2,013	12,350	6 丁目	0.442	3,099	6,177	13,975
4 丁目	0.191	706	1,866	9,770	7 丁目	0.402	2,803	6,084	15,134
5 丁目	0.227	1,196	2,757	12,145	西 大 泉 町	0.002	12	30	15,000
6 丁目	0.178	962	2,271	12,758	西 大 泉 1 丁目	0.274	1,834	4,029	14,704
三 原 台 1 丁目	0.237	1,865	4,066	17,156	2 丁目	0.329	1,268	3,025	9,195
2 丁目	0.156	854	2,011	12,891	3 丁目	0.298	1,614	3,643	12,225
3 丁目	0.235	1,351	3,161	13,451	4 丁目	0.350	1,424	3,553	10,151
石神井町 1 丁目	0.237	1,808	3,257	13,743	5 丁目	0.382	2,102	4,823	12,626
2 丁目	0.275	2,274	4,458	16,211	6 丁目	0.183	1,166	2,667	14,574
3 丁目	0.163	1,773	3,078	18,883	南 大 泉 1 丁目	0.333	2,086	4,778	14,348
4 丁目	0.196	1,709	3,397	17,332	2 丁目	0.281	1,818	4,396	15,644
5 丁目	0.301	928	1,744	5,794	3 丁目	0.337	2,158	4,763	14,134
6 丁目	0.208	1,492	2,874	13,817	4 丁目	0.365	2,872	6,165	16,890
7 丁目	0.248	2,018	4,075	16,431	5 丁目	0.362	2,188	4,810	13,287
8 丁目	0.305	2,247	4,541	14,889	6 丁目	0.121	813	1,948	16,099
石神井台 1 丁目	0.366	707	1,621	4,429	大 泉 町 1 丁目	0.495	2,146	5,252	10,610
2 丁目	0.313	2,049	4,572	14,607	2 丁目	0.467	2,151	4,830	10,343
3 丁目	0.311	2,597	5,483	17,630	3 丁目	0.409	1,710	4,059	9,924
4 丁目	0.284	2,102	4,329	15,243	4 丁目	0.344	1,595	3,778	10,983
5 丁目	0.261	1,691	3,908	14,973	5 丁目	0.227	1,015	2,173	9,573
6 丁目	0.224	1,317	2,996	13,375	6 丁目	0.136	1,115	2,435	17,904
7 丁目	0.225	1,961	3,618	16,080	大泉学園町 1 丁目	0.235	1,375	3,024	12,868
8 丁目	0.257	1,675	3,803	14,798	2 丁目	0.333	1,776	3,833	11,511
上石神井 1 丁目	0.340	3,297	5,403	15,891	3 丁目	0.362	1,268	3,237	8,942
2 丁目	0.309	2,246	4,196	13,579	4 丁目	0.382	1,837	4,443	11,631
3 丁目	0.344	2,268	4,491	13,055	5 丁目	0.383	2,029	4,776	12,470
4 丁目	0.353	2,373	4,325	12,252	6 丁目	0.426	2,232	5,223	12,261
上石神井南町	0.177	988	2,073	11,712	7 丁目	0.399	2,324	5,105	12,794
下石神井 1 丁目	0.166	1,255	2,646	15,940	8 丁目	0.355	2,159	4,856	13,679
2 丁目	0.214	1,413	3,115	14,556	9 丁目	0.336	81	81	241