

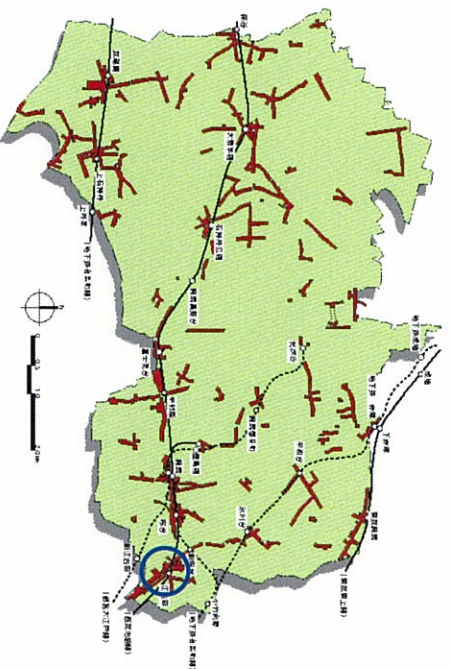
商店街名称

旭丘銀座商店会

【会員数】 45 店

【商店街位置・概況】

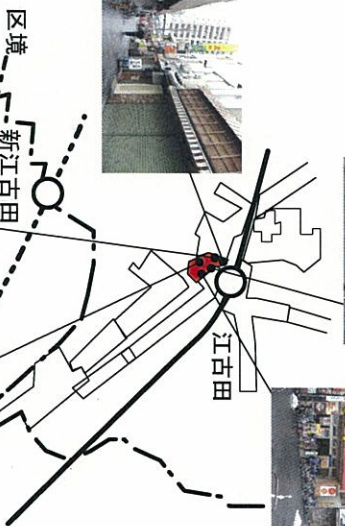
現況写真撮影 2009. 9 2010. 2



【商店街形態・状況】

駅前型

概況



立地条件

西武池袋線「江古田駅」改札口近くの商店街。幅員がせまく、人通りは多い。

個店状況

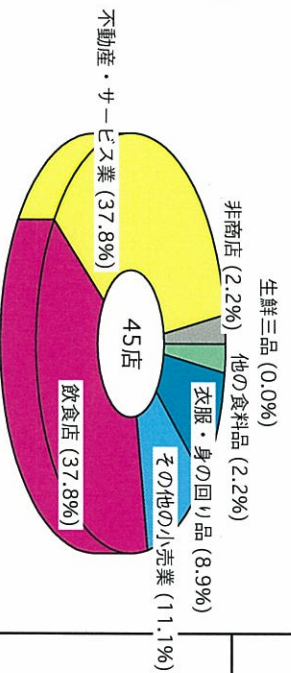
飲食店が多く、チェーン店の割合も多い。ゲームセンター等娯楽店も多い。

集積状況

雑然と密集している感じが強い。

(空店舗数)

【業種構成の概要】



備考 (調査員の印象等)

駅前为好立地だが雑然とした駅裏飲食店街の趣。歓楽街の雰囲気も少しある。

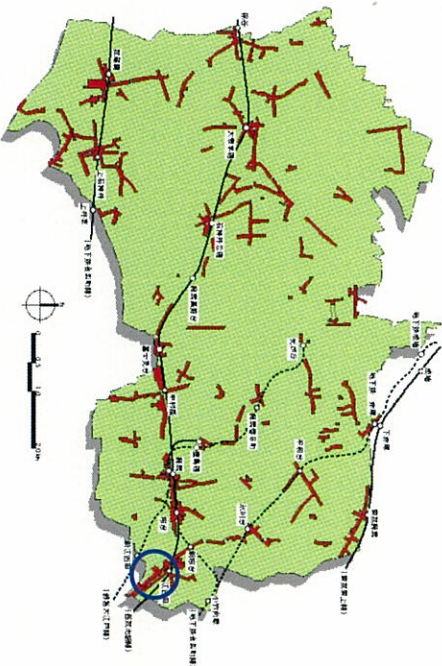
商店街名称

旭丘千川通り商店会

【会員数】 54 店

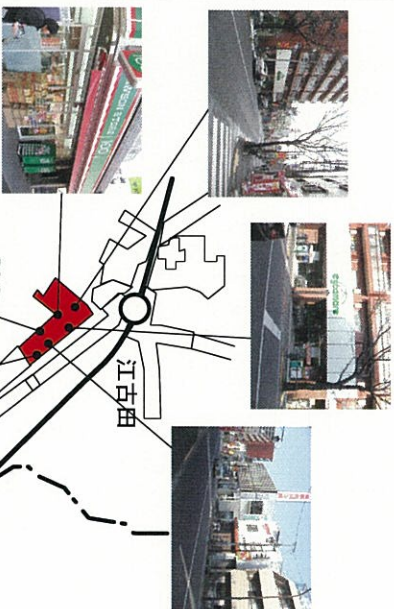
【商店街位置・概況】

現況写真撮影 2009. 9 2010. 2



【商店街形態・状況】

駅周辺型



概況

立地条件
西武池袋線「江古田駅」から約200mの千川通り沿い。並木で雰囲気は良い。練馬区立旭丘地域集会所」がある。

個店状況

駅近くはチェーン店が多い。小型アパレルショップや「日貸し店舗」となっている。この下には「スリム」が、他の大型マシオン下には地元スーパーがある。

集積状況

駅近くには店舗がやや集積しているものの、店舗数そのものが少ない印象。

0 0.5 1.0km

【業種構成の概要】

生鮮三品 (0.0%)

他の食料品 (9.3%)

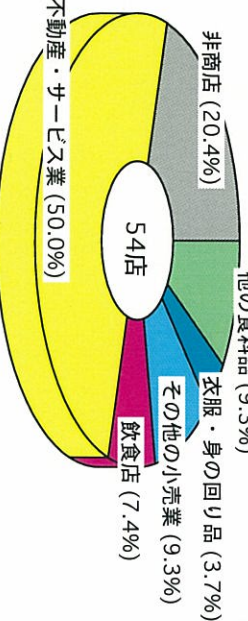
非商店 (20.4%)

衣服・身の回り品 (3.7%)

その他の小売業 (9.3%)

飲食店 (7.4%)

不動産・サービス業 (50.0%)



備考 (調査員の印象等)

駅から比較的近くにあるが、人通りはやや少ない。並木下の商店街だが魅力に乏しい。

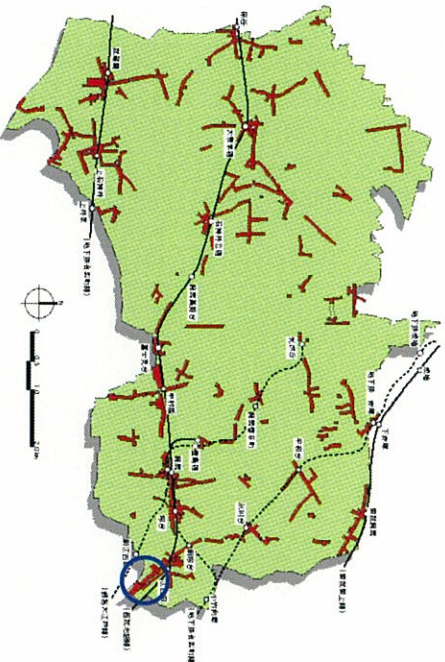
商店街名称

旭丘中央商業会

【会員数】 41 店

【商店街位置・概況】

現況写真 撮影 2009. 9 2010. 2

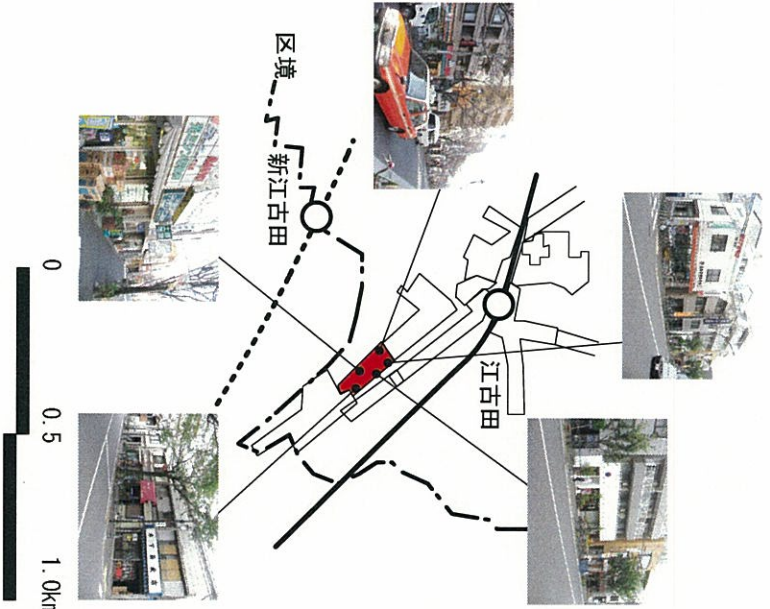


【商店街形態・状況】

駅周辺型

概況

立地条件
西武池袋線「江古田駅」から約400m、千川通り沿いに位置する。歩道は明るいが人通りは少ない。



立地条件

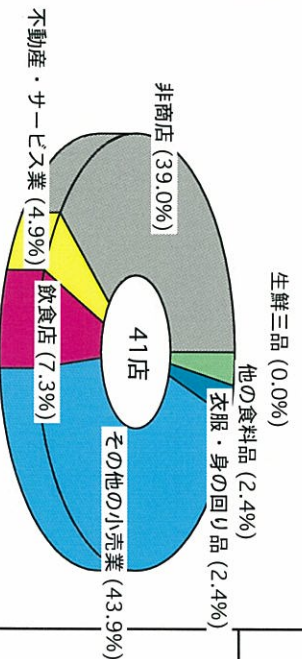
個店状況
マンション併設店舗にはセゾンイレブ、モスバーガー等が入っている。店舗形態で拂旦店。炭住宅併設、金具店、自転車店など専門店あり、店構えがしっかりしている。

集積状況

千川通り添いで景観が良いためか中型の（住宅専門）マンション化が進んでいる。

（空店舗数 6）

【業種構成の概要】



備考（調査員の印象等）

桜並木添いの商店街だが店舗のつながりが乏しい。ただし、店構えのしっかりした個店が数軒見られる。


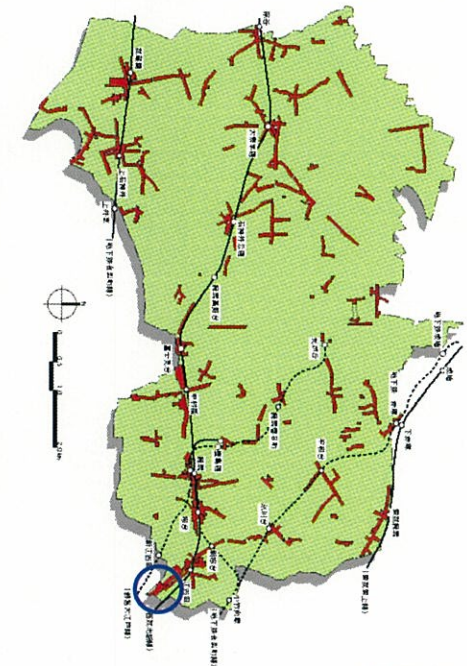
商店街名称

旭丘東商店会

【会員数】 38 店

【商店街位置・概況】

現況写真撮影 2009. 9 2010. 2



【商店街形態・状況】

駅周辺型

概況

立地条件

西武池袋線「江古田駅」から南東に約800m、千川通り沿いに位置する。桜並木の桜が大きく、歩道の幅員が広い。

個店状況

下駄ぼきアパートの店舗がどころどころにあり、その部分だけコンビニ（ファミリーマート）が一軒ある。

集積状況

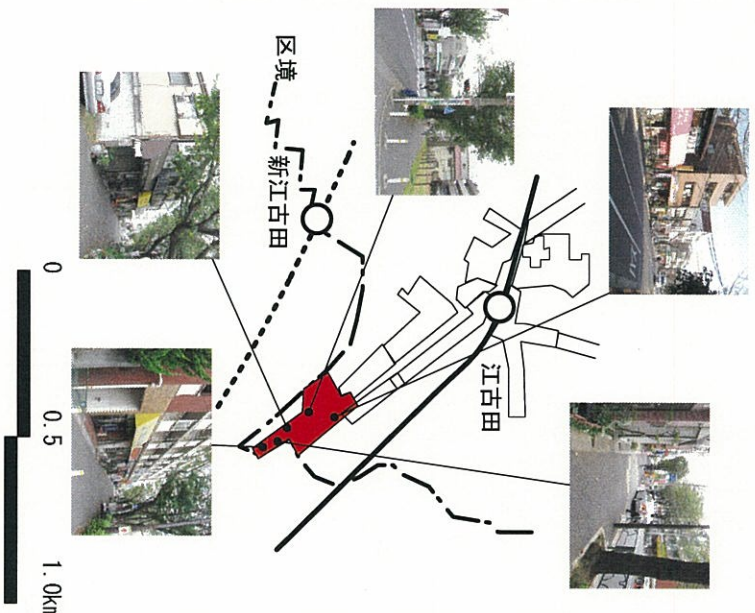
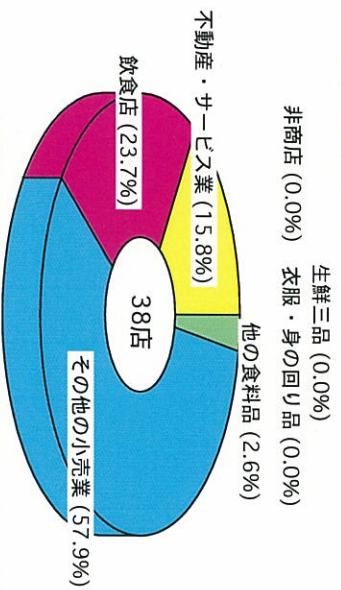
戸建て住宅、マンション、大きな駐車場等が商店街を分断している。裏通りに空店舗が目立つ。

(空店舗数)

備考（調査員の印象等）

桜並木の桜が大きく成長し、木陰が多いため、全体的に暗い雰囲気になっている商店街。

【業種構成の概要】




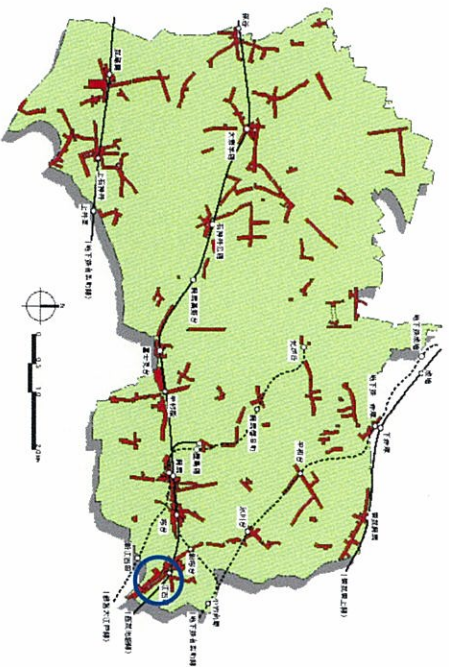
商店街名称

旭丘文化通り商店会

【会員数】 44 店

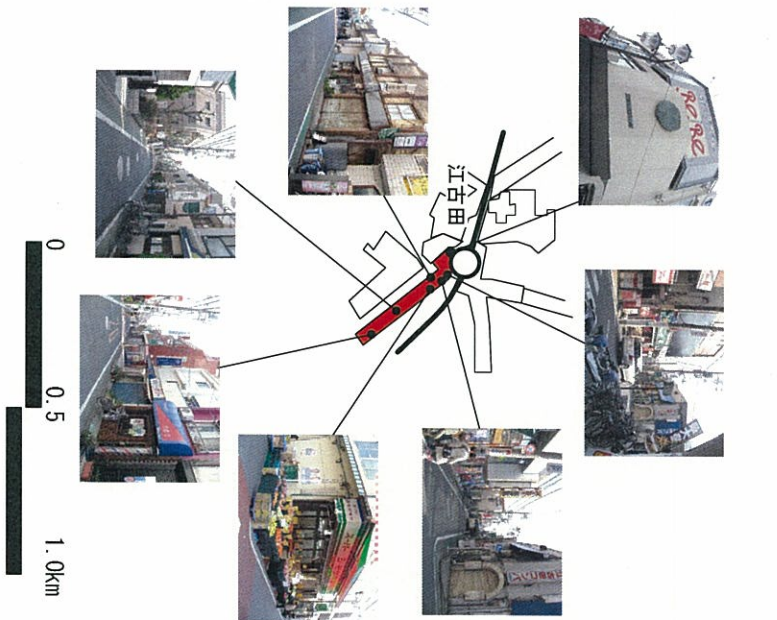
【商店街位置・概況】

現況写真撮影 2009. 9 2010. 2



【商店街形態・状況】

駅周辺型



概況

西武池袋線「江古田駅」の南に隣接しているが、人通りはそれほど多くない。車の通行も少ない。また、歩きやすい幅員。

立地条件

個店状況

核店舗としては駅前に「ファミマ」や「BeBe」があり、また商店街の中ほどには地元のスーパーがあり活気を感じさせる。駅隣接区域は娯楽施設が比較的多く、また飲食店も多い。

集積状況

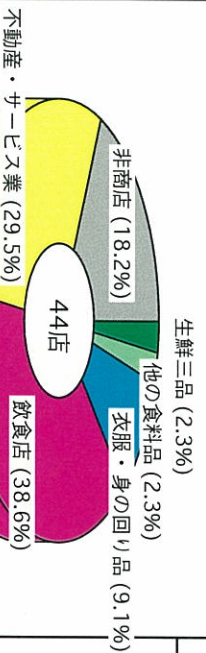
駅から少し離れると急にさびれた状況となり、沿道は住宅化している。駅から離れたエリアには空店舗が目立ち「シヤッター街」の雰囲気も少し感じられる。

(空店舗数)

【業種構成の概要】

その他の小売業 (0.0%)

備考 (調査員の印象等)



「雑然とした駅前商店街」と「閑散とした表通り商店街」がっつながって、路線商店街を形成している。

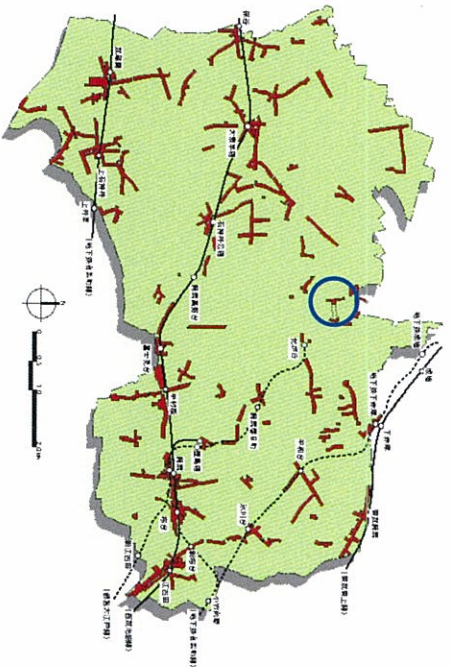
商店街名称

旭町一丁目商店会 (西側)

【会員数】合算32店

【商店街位置・概況】

現況写真撮影 2009. 12



【商店街形態・状況】

住宅地型 (幹線道路沿)

概況



都営大江戸線「光が丘駅」から約900m離れている。笹目通りに接する。片側商店街。歩道はあるものの、車の騒音が激しく落ち着かない。

立地条件

笹目通り沿いは、業務ビル1Fのバチンコ店、マンション1Fにあるビデオ店、コンビニ、の3店のみが目立つ。1軒、酒屋が小さく店を構えている。

個店状況

純商度は低い。の店舗は、閉じて小さな酒屋近くと思われる。

集積状況

(空店舗数 2)



【業種構成の概要】

西側と東側の合算

衣服・身の回り品 (0.0%)

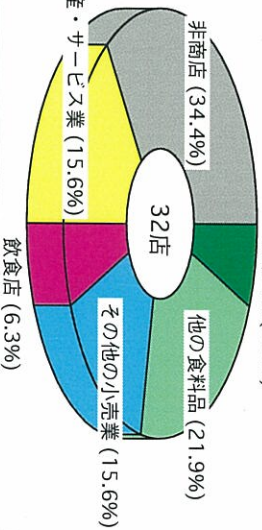
生鮮食品 (6.3%)

他の食料品 (21.9%)

その他の小売業 (15.6%)

不動産・サービス業 (15.6%)

飲食店 (6.3%)



備考 (調査員の印象等)

笹目通り沿いにはチェーン店がわずかに並んでいるのみである。


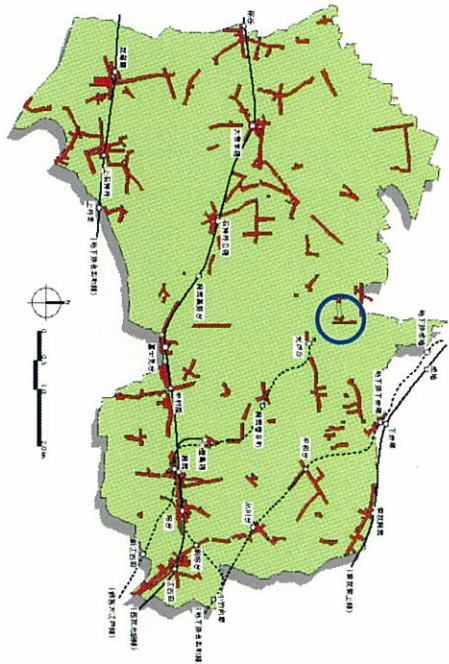
商店街名称

旭町一丁目商店会 (東側)

【会員数】合算32店

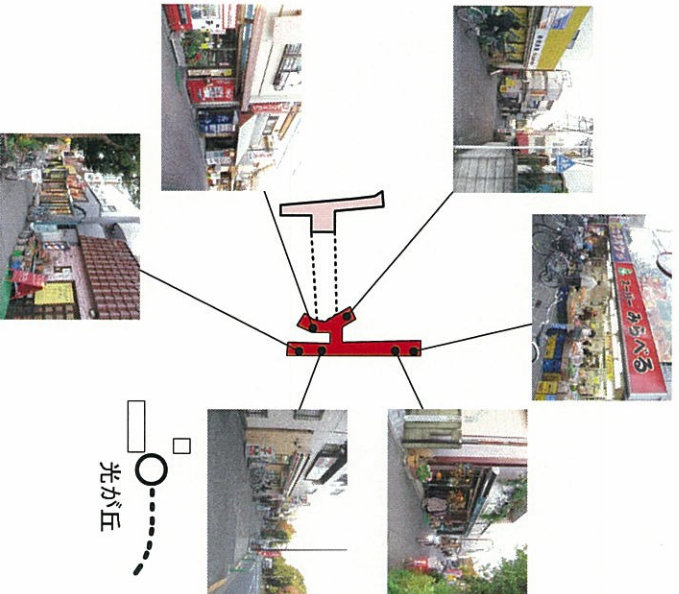
【商店街位置・概況】

現況写真 撮影 2009. 12



【商店街形態・状況】

住宅地型



概況

立地条件

都営大江戸線「光が丘駅」から約500mの位置にある。表通りは「光が丘公園」に面して歩道が広く歩きやすく、人通りは比較的多い。インターロックンズされて裏通りは、雰囲気が良い。

個店状況

表通りには個性店舗もなく、安売りのスーパーがわずかに賑わっているのみ。閑静な住宅街の中にさびれた個店が数軒あり、また極小規模の全日食チェーンがある。

集積状況

(空店舗数 2)

純商度は高くなく、集積ボリュームも大きくない。宅地化が進んでいくと思われる。

【業種構成の概要】

西側と東側の合算

衣服・身の回り品 (0.0%)

生鮮三品 (6.3%)



備考 (調査員の印象等)

雰囲気のあるストリートだが、個店には今一つ元気が感じられない。


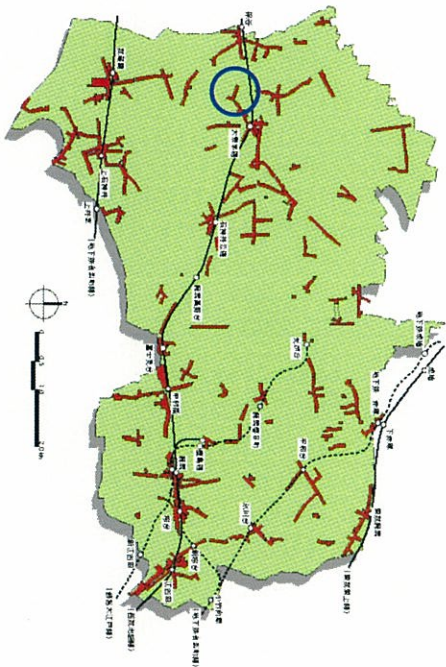
商店街名称

井頭商店会

【会員数】 40 店

【商店街位置・概況】

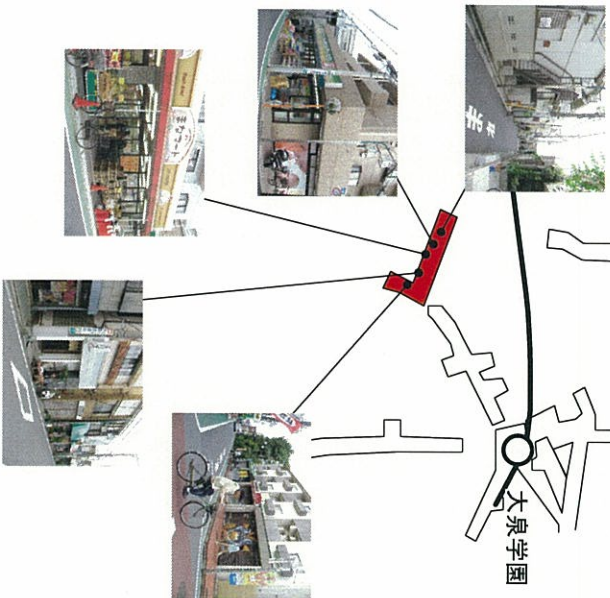
現況写真撮影 2009. 10



【商店街形態・状況】

住宅地型

概況



立地条件

西武池袋線「大泉学園駅」から約500m離れ、駅前から続く商店街を延長した位置にある。車の交通量は少なく、歩きやすい幅員。

個店状況

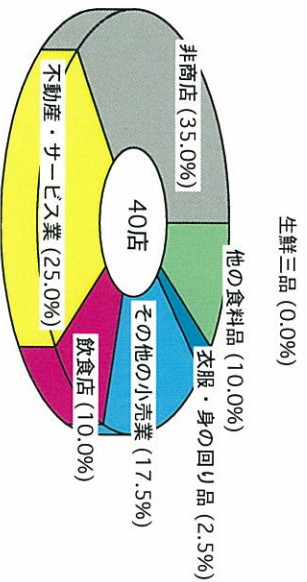
装飾灯が賑やかな雰囲気を出している。として「まなマート」が核店舗として「まなマート」と「ユニバーサルドラッグ」がある。

集積状況

(空店舗数 1)

中央付近の4分の1の区域に店舗が並んでいる。程度は古い戸建住宅が並んでいる。

【業種構成の概要】



備考 (調査員の印象等)

商店街の中心部にある「まなマート」と「ユニバーサルドラッグ」が核店舗となっている。この両店舗で持っている商店街。


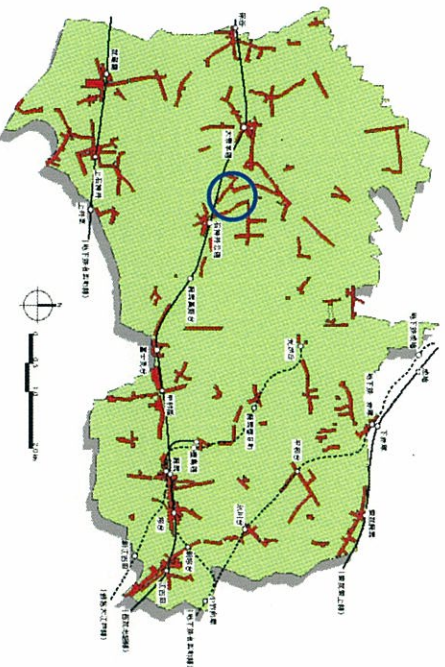
商店街名称

石神商業会

【会員数】 29 店

【商店街位置・概況】

現況写真撮影 2009. 10

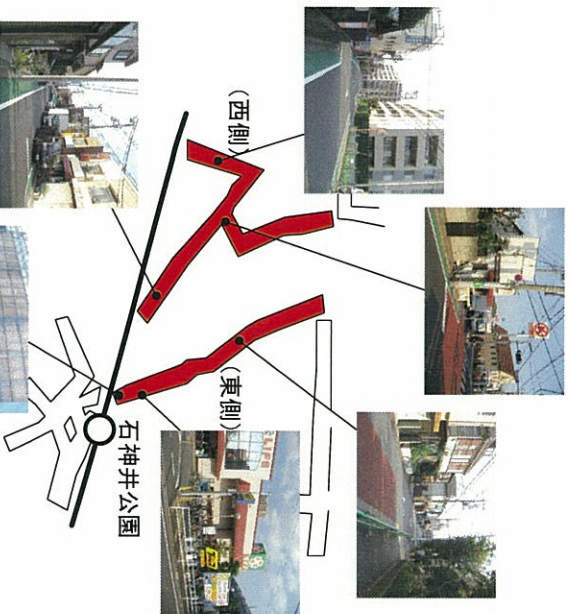


【商店街形態・状況】

幹線道路沿型

概況

西武池袋線「石神井公園駅」の近くにあり、歩行者数も多いが、踏切による車の渋滞が多く、非常に歩きづらい。



立地条件

個店状況

集積状況

(空店舗数 1)

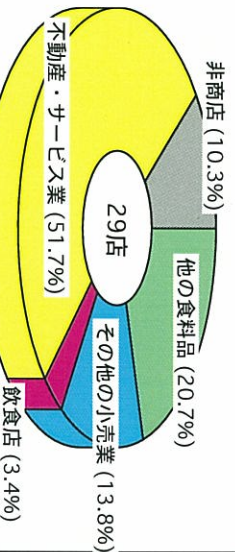
広大な2つの商店街から成り立っているが、「ライオン」や「サークルK」の存在の他、店舗の存在をほとんど目に出来ない。

商店街マップによる範囲は広大だが、店舗がほとんど見当たらない。純商度は限りなく低い。

【業種構成の概要】

生鮮三品 (0.09%)
衣服・身の回り品 (0.09%)

備考 (調査員の印象等)



大型スーパー「ライオン」が南端に位置する東側商店街は、駅に近いにもかかわらずほとんど見当たらない。西側にもほとんど店舗はない。商店街とはとても思えない商店街。

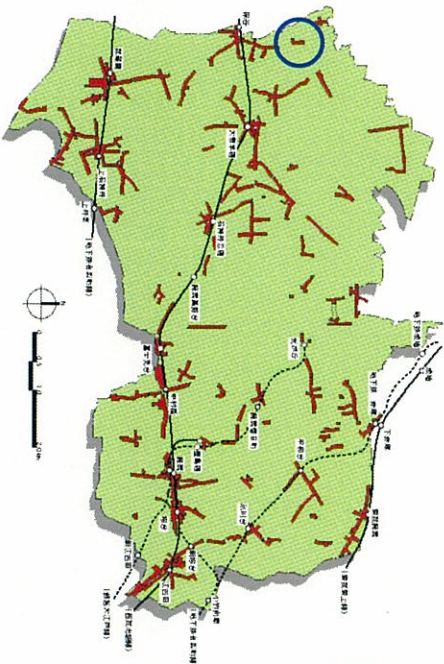
商店街名称

いずみ商店会

【会員数】 15 店

【商店街位置・概況】

現況写真撮影 2009.10



【商店街形態・状況】

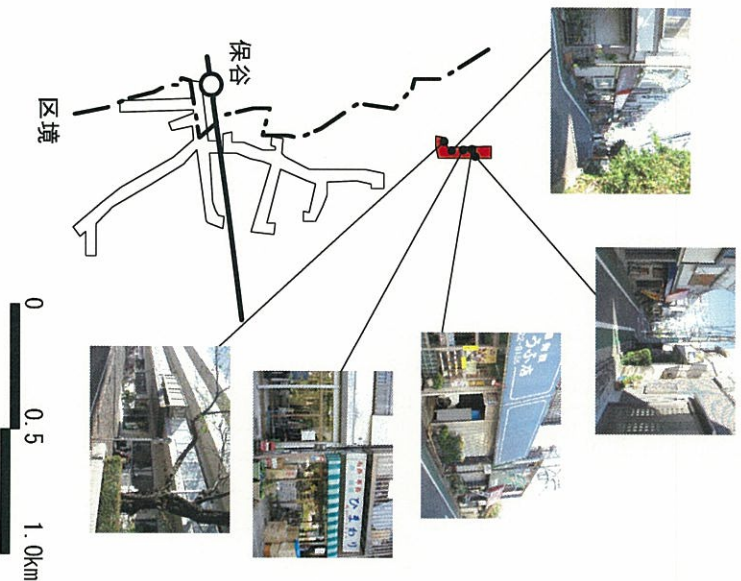
住宅地型

概況

立地条件
西武池袋線「保谷駅」から北へ約0.9km。駅から遠いものの、住宅街の中に小規模に凝縮している。車の交通量が少なく歩きやすい商店街。養老人ホームに隣接している。

個店状況
地域生活に最低限必要な業種がある程度備わっている。賑わいは感じられない。

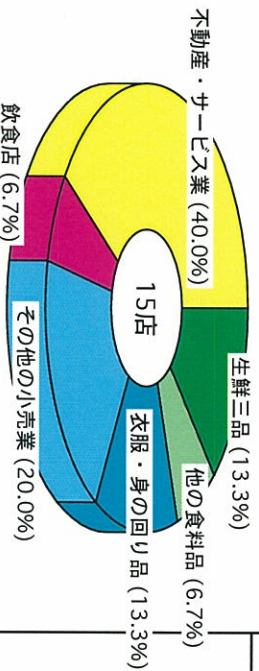
集積状況
(空店舗数 3)
生活に根ざした小さな個店の集まりで形成されている。



【業種構成の概要】

非商店 (0.0%)

備考 (調査員の印象等)



生活密着型 (下町型) のこじんまりとした商店街。

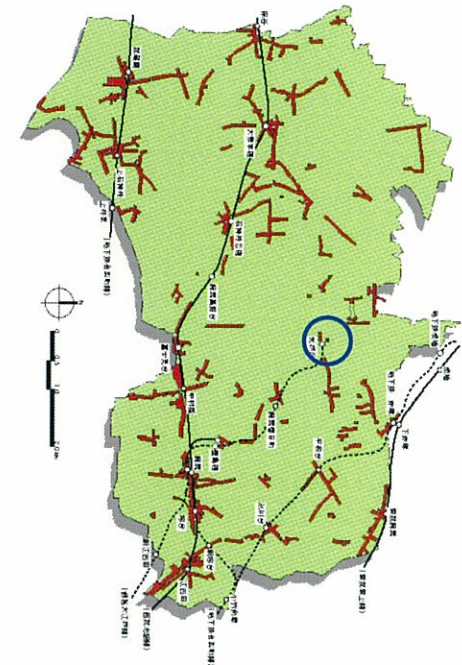
商店街名称

I M A 専門店会

【会員数】 103 店

【商店街位置・概況】

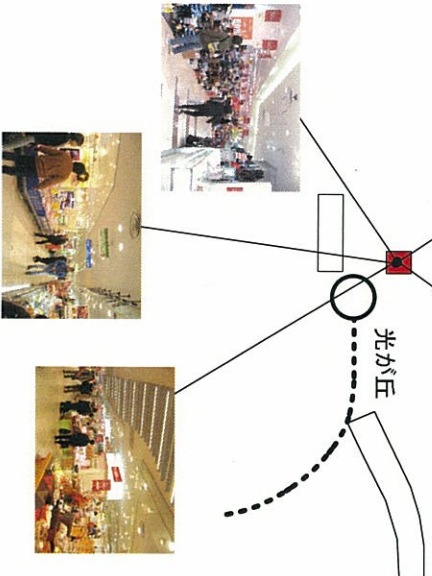
現況写真 撮影 2009. 12



【商店街形態・状況】

ビル内立地型

概況



立地条件

都営大江戸線「光が丘駅」上に位置する駐車場完備のビル内ショッピングセンター(B1F～6F)。各階フロアにLIVING(81F～6F)とダイエー(B1F～4F)がある。

個店状況

LIVING、ダイエーと共存して活気があり賑わっている。レストランには飲食店、中央館には食料品、服飾その他の店が並んでいる。

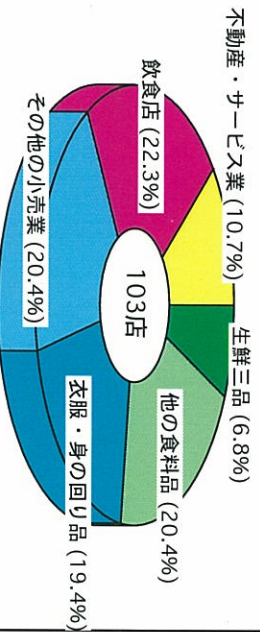
集積状況

ビル内立地型で純商度は高く、集積ボリュームも大きい。

(空店舗数)

【業種構成の概要】

非商店 (0.0%)



備考 (調査員の印象等)

巨大住宅地光が丘の駅上にあるショッピングセンター街。

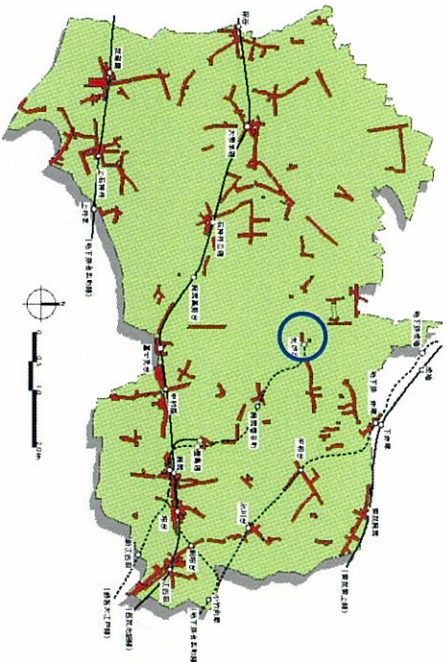
商店街名称

光が丘 I M A 南館商店会

【会員数】 9 店

【商店街位置・概況】

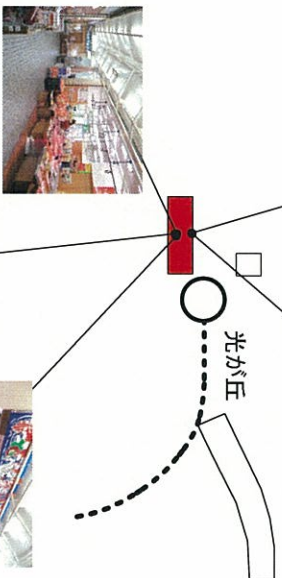
現況写真撮影 2009. 12



【商店街形態・状況】

ビル内立地型

概況



立地条件

都営大江戸線「光が丘駅」前の I M A 南館。

個店状況

I M A 中央館に比べて建物が小さく、店舗数もずいぶん少ないが、生鮮三品が揃っており、大形の100円ショップを中心に人の動きがある。

集積状況

店舗数は少ないものの同一ビル内で集積している。

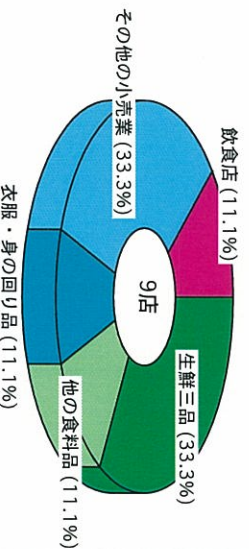
(空店舗数)

【業種構成の概要】

非商店 (0.0%)
不動産・サービス業 (0.0%)

備考 (調査員の印象等)

専門店街であるが、「I M A 専門店会」に比べると、賑わいの違いが顕著である。




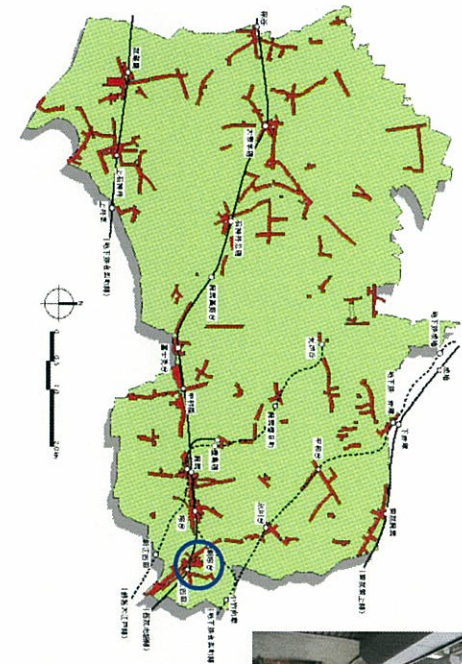
商店街名称

江古田駅北口商店会

【会員数】 96 店

【商店街位置・概況】

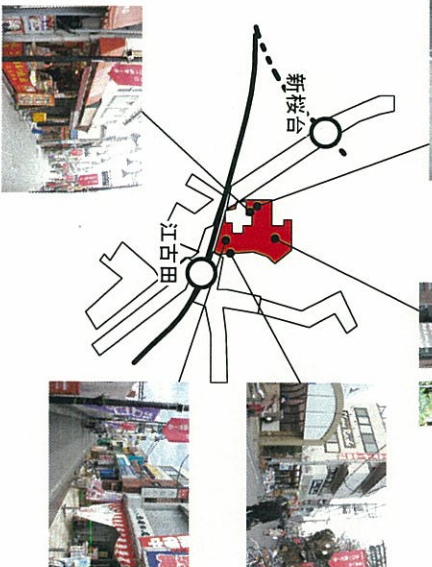
現況写真撮影 2009.9 2010. 2



【商店街形態・状況】

駅周辺型

概況



立地条件

西武池袋線「江古田駅」の北側に近接し、歩きやすい幅員で人通りも多い。大への通り道でもある。武蔵野音大への通り道でもある。

個店状況

各個店がこぎれいで活気を感じる。雰囲気の良い喫茶店もあり、全体的に飲食店が多い(全体の3分の1程度)。

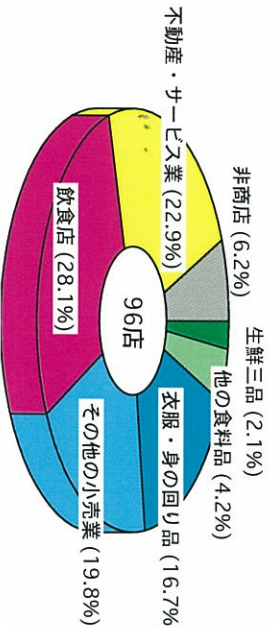
集積状況

(空店舗数 6)

純商度(街路沿いの店舗の連なりの度合い)が高く、装飾灯とともに効果がよりボリュームを感じさせる効果をもたらししている。「江古田市場通り商店会」の生鮮市場と一体的な商店街機能を発揮している。

【業種構成の概要】

備考 (調査員の印象等)



活気がありかつ多様性のあるいくつかのストリート商店街の組み合わせで構成。学生街 & 下町の雰囲気を持つ商店街。

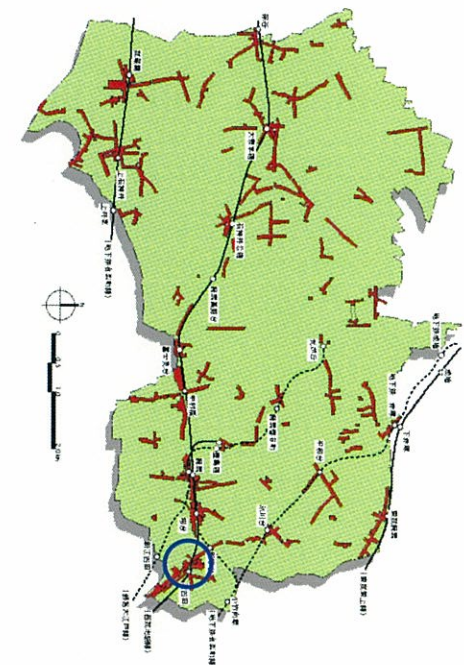
商店街名称

江古田銀座商店会

【会員数】 84 店

【商店街位置・概況】

現況写真撮影 2009. 9 2010. 2



【商店街形態・状況】

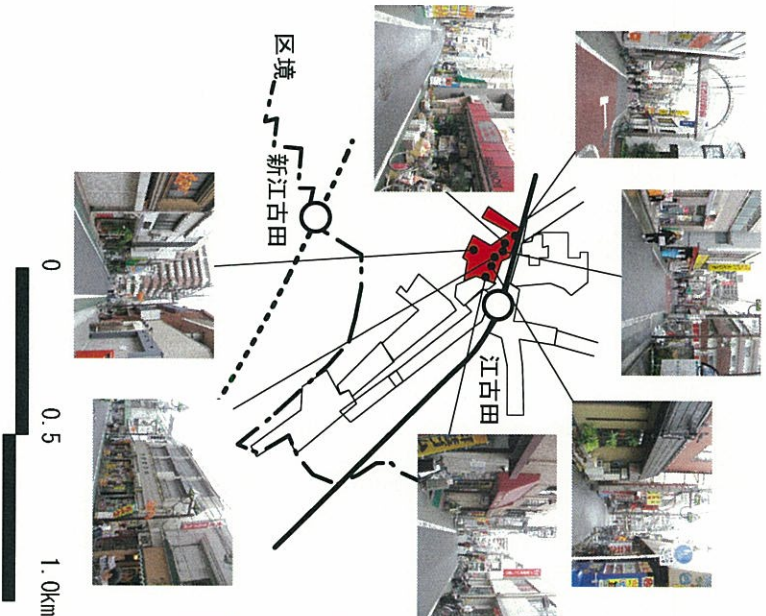
駅前型

概況

立地条件
西武池袋線「江古田駅」の南に隣接しており、人通りが多い。

個店状況
飲食店の割合が多く、チェーン店装飾灯、旗など賑わいを感じさせる演灯、出だが、特に个性的とは言えない。

集積状況
店舗が連なり、集積ボリュームがあるが、私鉄沿線駅特有のまとまらない雰囲気がある。
(空店舗数 1)

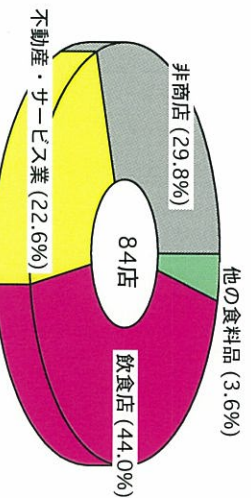


【業種構成の概要】

生鮮三品 (0.0%)
衣服・身の回り品 (0.0%)
その他の小売業 (0.0%)

備考 (調査員の印象等)

好立地で、人通りも多く、活気もあるが、雑然とした感じの商店街。それほど魅力を感じられない。



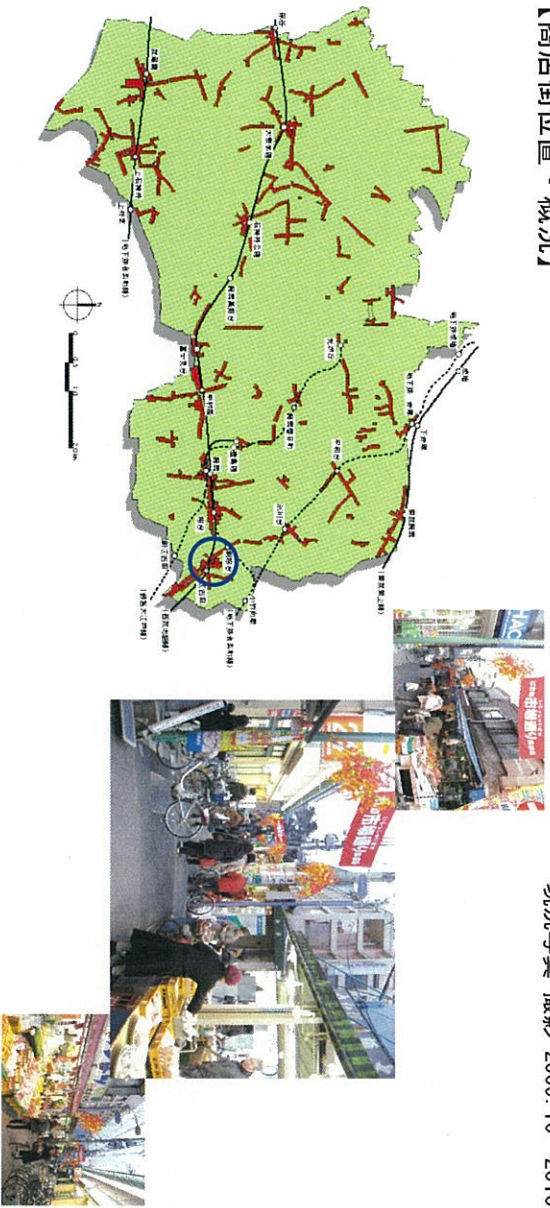
商店街名称

江古田市場通り商店会

【会員数】 21 店

【商店街位置・概況】

現況写真 撮影 2009. 10 2010. 2

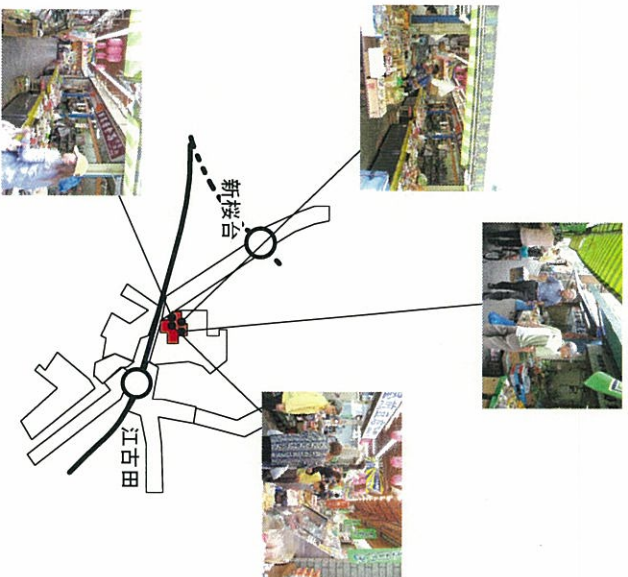


【商店街形態・状況】

駅周辺型

概況

立地条件
西武池袋線「江古田駅」北側の北口商店会と一体的な賑わいを見せる。



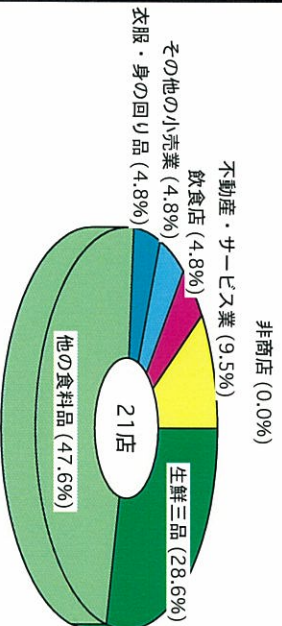
個店状況
生鮮三品を始めとする食品市場と多量の性格が強く、飲食料品が多い。呼び込みの音が飛び交い、各店舗に活気がみなぎっている感がある。

集積状況
狭い範囲に店舗が軒を連ね、凝縮された感がある。北口商店会の核的な拠点として、同商店会と一体的な商店街機能を発揮している。
(空店舗数 7)

【業種構成の概要】

備考 (調査員の印象等)

小規模ながら下町の活気ある食品市場として、その存在感は際立っている。



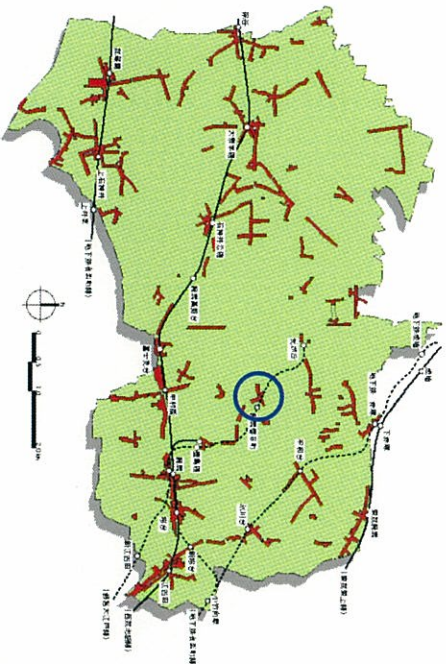
商店街名称

エリム春日町商店会

【会員数】 11 店

【商店街位置・概況】


現況写真撮影 2009. 11



【商店街形態・状況】

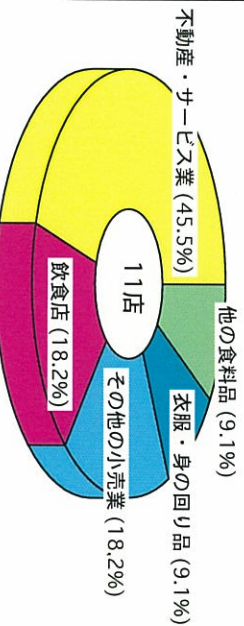
ビル内立地型

概況



【業種構成の概要】

生鮮三品 (0.0%)
非商店 (0.0%)



備考 (調査員の印象等)

大型スーパー「サミット」と同じビルの1フロアに店舗が集積する特殊な形 (ビル内立地型) の商店街。

立地条件

都営大江戸線「練馬春日町駅」に近接する大型スーパー「サミット」と同じビルの中の1Fにある。

個店状況

みずほ銀行を含む10店舗がビル内の1Fにある。

集積状況

ビル1階に店舗が集中している。

(空店舗数)

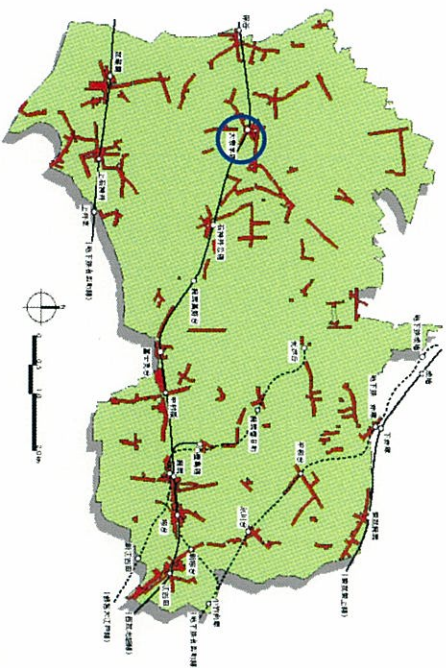
商店街名称

大泉学園駅南口商店会

【会員数】 62 店

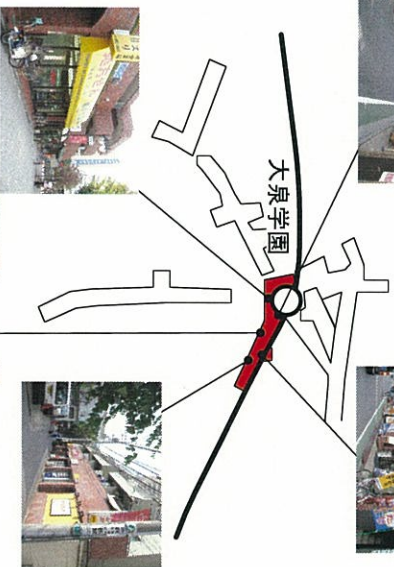
【商店街位置・概況】

現況写真 撮影 2009. 10



【商店街形態・状況】

駅前型



概況

立地条件
西武池袋線「大泉学園駅」に隣接している。車の交通量も多くなく比較的歩きやすい。通りは片側が線路に接している片側商店街。

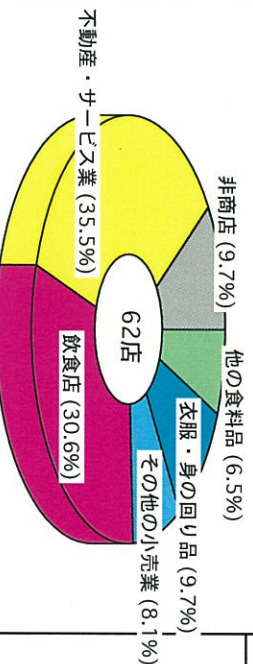
個店状況
駅近くでありながらチェーン店は少なく、飲食店に片寄らずに多様な業種ごとに建ち並び、新しくしていきいく個店が建ち並び、各店舗に元気が感じられる。喫茶店が数軒ある。

集積状況
空き店舗は何軒かあるものの、その数は感じがなく、純密度は高い。

(空き店舗数 2)

【業種構成の概要】

生鮮三品 (0.0%)



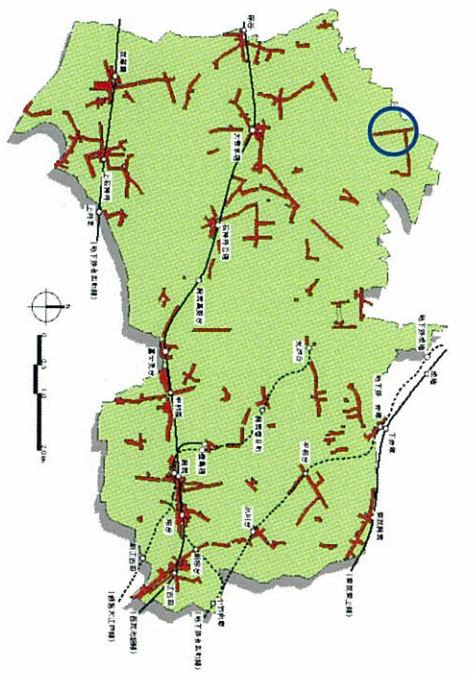
備考 (調査員の印象等)

片側みの商店街。駅に隣接しているにもかかわらず、飲食店に片寄りがほとんどなく、多様な業種の個店が並び、元気が感じられる。

商店街名称	大泉学園町商店会 (西側)	【会員数】合算98店
-------	---------------	------------

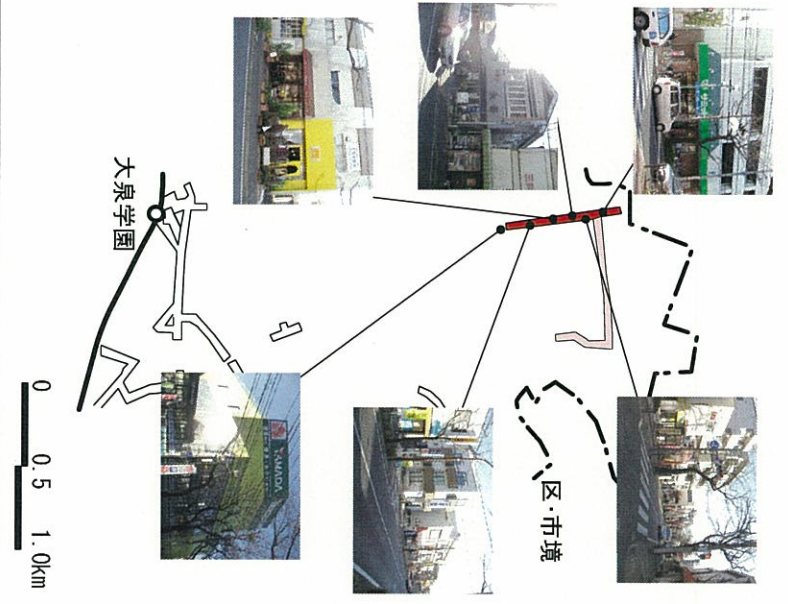
【商店街位置・概況】

現況写真撮影 2009. 12



【商店街形態・状況】 住宅地型

概況

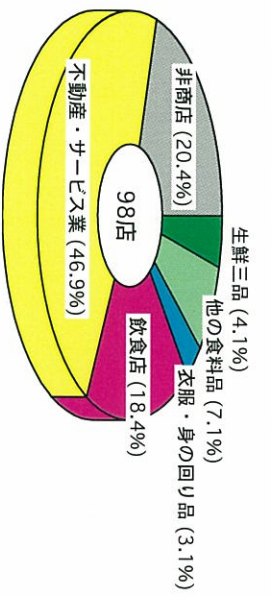


立地条件	西武池袋線「大泉学園駅」から北へ約2.1kmの位置にあり、最寄り駅から遠い。学園通りは雰囲気の良い桜並木で歩車分離されており、人通りが多い。
個店状況	北端に大型ショップ「ピニングセンター」「サミット」があり、南端に「ヤマダ電機」など、様々な業種の店舗が並んでいる。小奇麗な店舗や喫茶店や構えのしっかりとした菓子屋などが軒かある。
集積状況	大泉学園通り沿いの集積ポリエームは大きい。 (空店舗数 5)

【業種構成の概要】

西側と東側の合算

その他の小売業 (0.0%)



備考 (調査員の印象等)

桜並木の歩きやすい道で両端に「サミット」と「ヤマダ電機」があり、人の動線をより活性化させている個店が並んでおり、様々な雰囲気のストリートが形成されている。

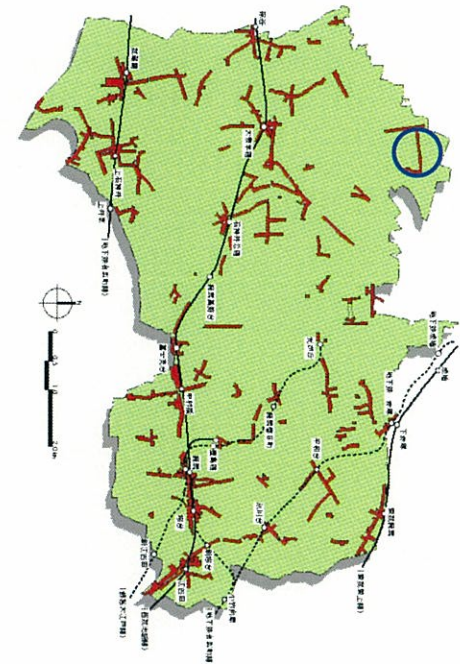
商店街名称

大泉学園町商店会 (東側)

【会員数】合算98店

【商店街位置・概況】

現況写真 撮影 2009. 12

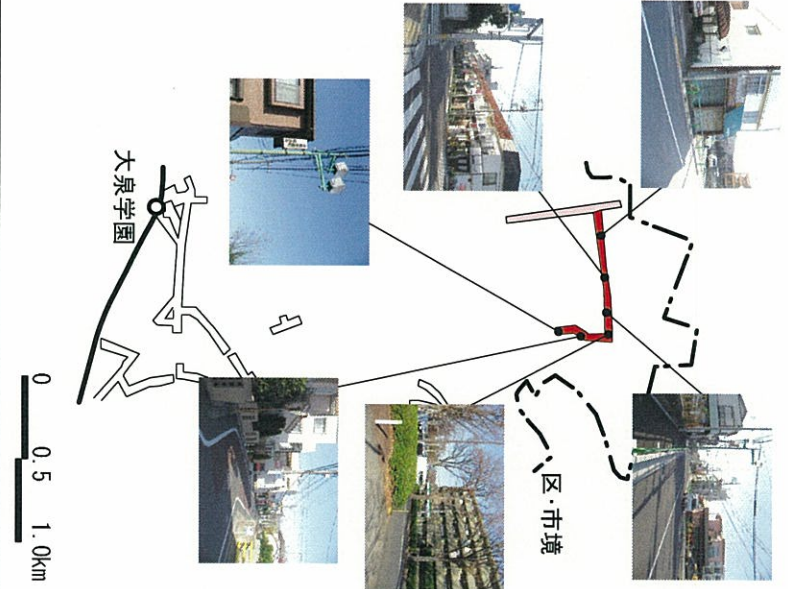


【商店街形態・状況】

住宅地型

概況

西武池袋線「大泉学園駅」から約2.8km北東に位置し、最寄り駅から非常に遠い。道路は車のメイトンが多く歩車分離されていないが、人通りはほとんどない。



立地条件

個店状況

集積状況

(空店舗数 5)

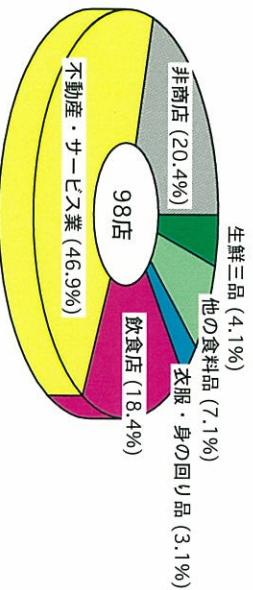
個店は著しく少なく事業所が多い。舗付長屋やマンション下の店舗が所々にある。感じが賑わいは感じられない。

長く広大なエリアに対し、個店の数ははなはだ少なく、空店舗も目立つ。住宅化が進んでいる。

【業種構成の概要】

西側と東側の合算

その他の小売業 (0.0%)



備考 (調査員の印象等)

個店よりも事業所の割合が多く、取り残された個店が住宅化により、消えていく印象が強い。商店会 (大泉学園町商店会) でありながら、西側との格差が大きい。

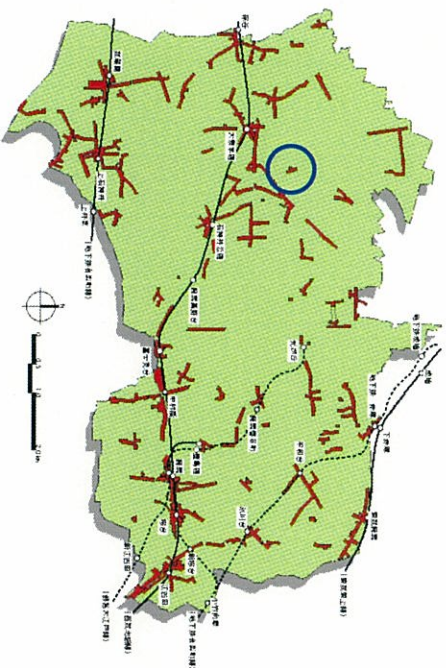
商店街名称

大泉六丁目商栄会

【会員数】 23 店

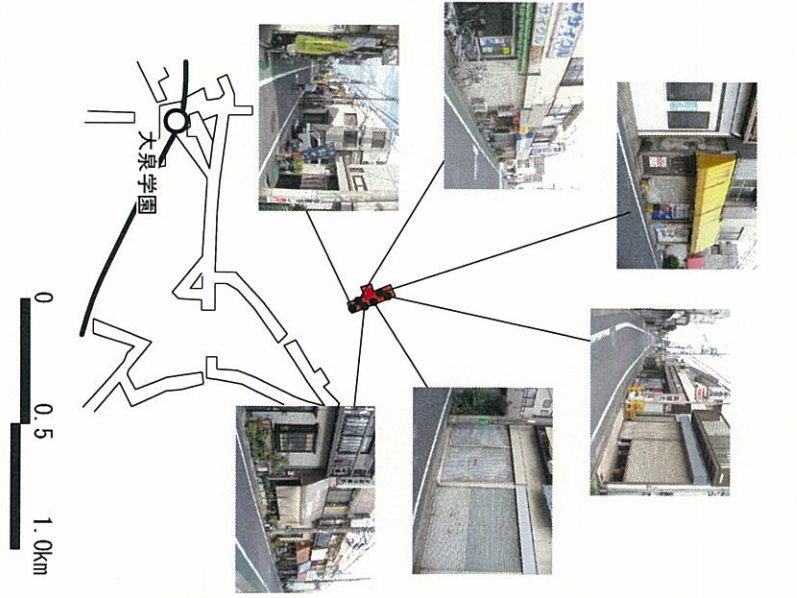
【商店街位置・概況】

現況写真撮影 2009.10



【商店街形態・状況】

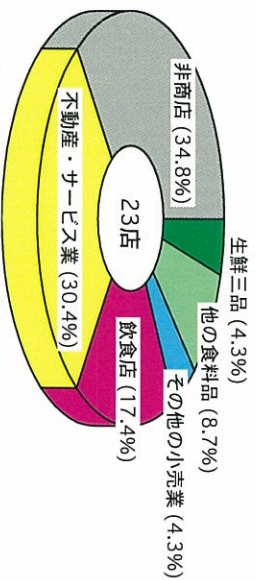
住宅地型



概況	
立地条件	西武池袋線「大泉学園駅」北東に約1.2km。かつての東映撮影所裏に位置する。大型店「LIVIN」まで約300m。
個店状況	古い小さな店が並んでいるが元気がなく、さびしい感じの個店が多い。
集積状況 (空店舗数)	部分的に10店ほど集積しているが、住宅付き空店舗が目につく。小さなエリアならではの集積感はあるものの、空店舗が多く、住宅化も進み、純商度は低い。

【業種構成の概要】

衣服・身の回り品 (0.0%)



備考 (調査員の印象等)

昔賑やかだった東映撮影所の頃の面影が少し残っている小さな商店街。

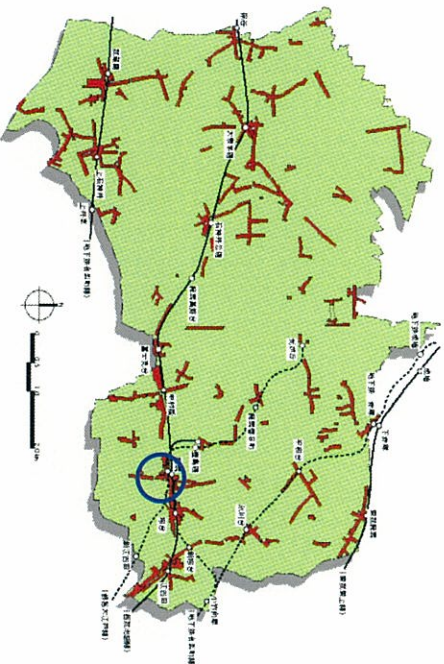
商店街名称

おとり様商店会

【会員数】 86 店

【商店街位置・概況】

現況写真撮影 2009. 9 2010. 2



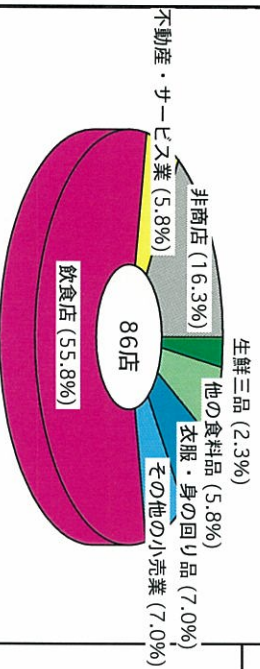
【商店街形態・状況】

駅周辺型

概況

	<p>立地条件</p> <p>西武池袋線「練馬駅」に近い。幅千川通りから入り組んだ道路の幅道路を絞んで東側には消防署がある。</p>
	<p>個店状況</p> <p>飲食店が非常に多く、その中にはチェーン店が多い。</p>
	<p>集積状況</p> <p>(空店舗数 7)</p>

【業種構成の概要】



備考 (調査員の印象等)

飲食店中心の商店街で、飲み屋街の色彩も強い。


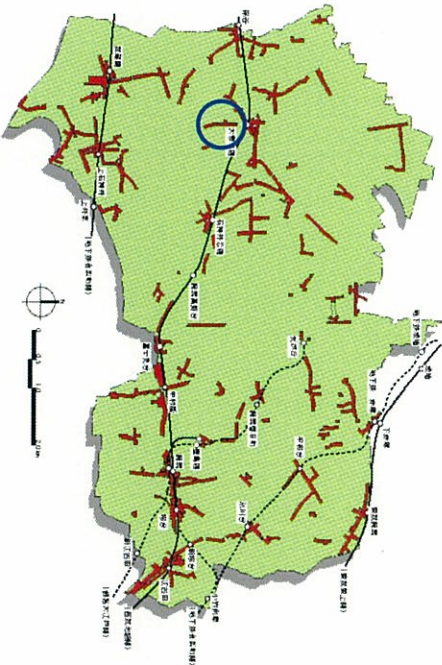
商店街名称

学芸大前通り商店会

【会員数】 22 店

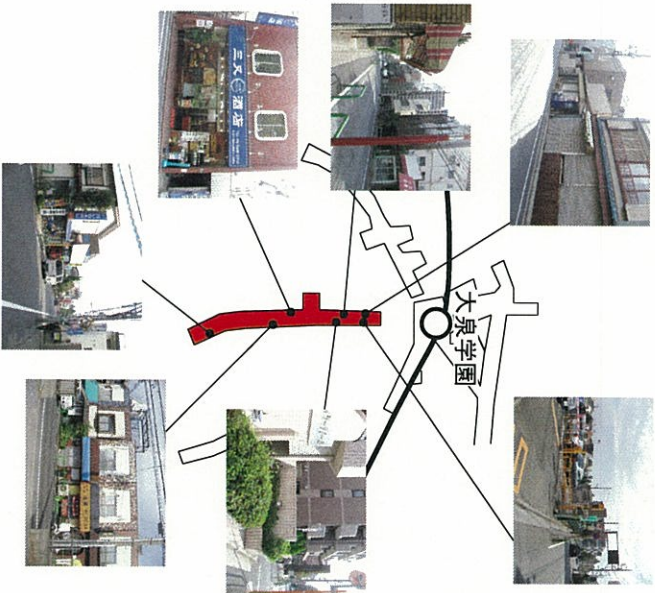
【商店街位置・概況】

現況写真 撮影 2009.10



【商店街形態・状況】

幹線道路沿型



概況

立地条件
西武池袋線の「大泉学園駅」から南に約200mの地点から、さらに南の方向の道路沿いに約40m続く。車の通行量が多く歩きにくい。大きな区民農園「牧野記念庭園」がある。

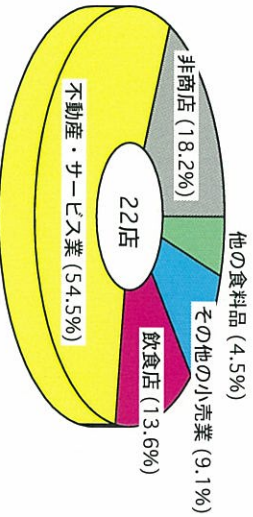
個店状況
寂しい感じの個店が多い。残っている個店には、昔の街道沿いの店もある。

集積状況
(空店舗数)
業務ビル、自動車場、駐車が分断されている。住宅専用マンションや駐車が分断されている。数少ない個店は点在している。空店舗も自立つ。

【業種構成の概要】

生鮮三品 (0.0%)
衣服・身の回り品 (0.0%)

備考 (調査員の印象等)



車の交通量が非常に多く、かつ住宅専用マンション、小型業務ビル、大型駐車が分断されている。商店街の体をなしていない。


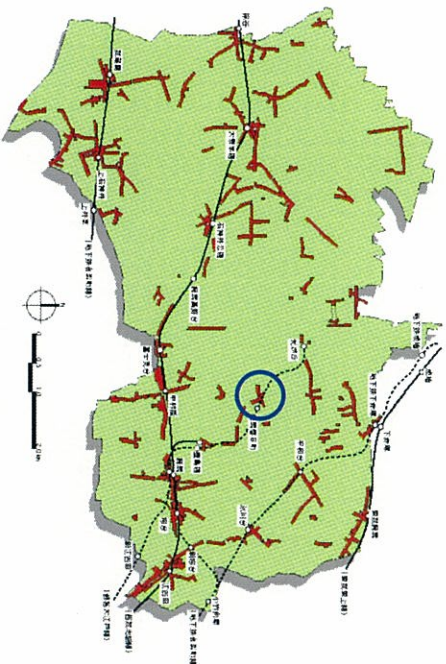
商店街名称

春日町富士街道商店会

【会員数】 41 店

【商店街位置・概況】

現況写真 撮影 2009. 11



【商店街形態・状況】

駅周辺型

概況



立地条件
都営大江戸線「練馬春日町駅」に近接している。大々幹線道路沿車の交通量が非常に多いに位置し、商店街は幹線道路で東西に分断されている。

個店状況
大型スーパー「サミット」が中央部にある。ほとんどなく、わずかに愛染院付近に飲食店がある。

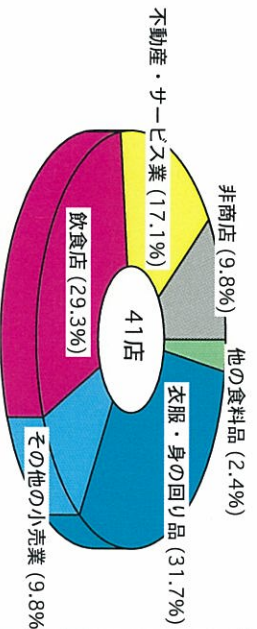
集積状況
(空店舗数)
東側はほとんど専用マンション裏通化しており、西側のサミット裏通リには個店が点在している。



【業種構成の概要】

生鮮三品 (0.0%)

備考 (調査員の印象等)



小売店はほとんどなく、なおかつ交通量の多い幹線道路で分断されている。


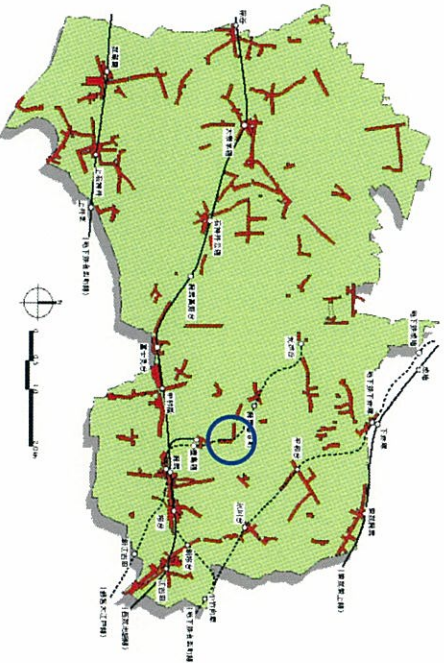
商店街名称

春日町本通り商店会

【会員数】 40 店

【商店街位置・概況】

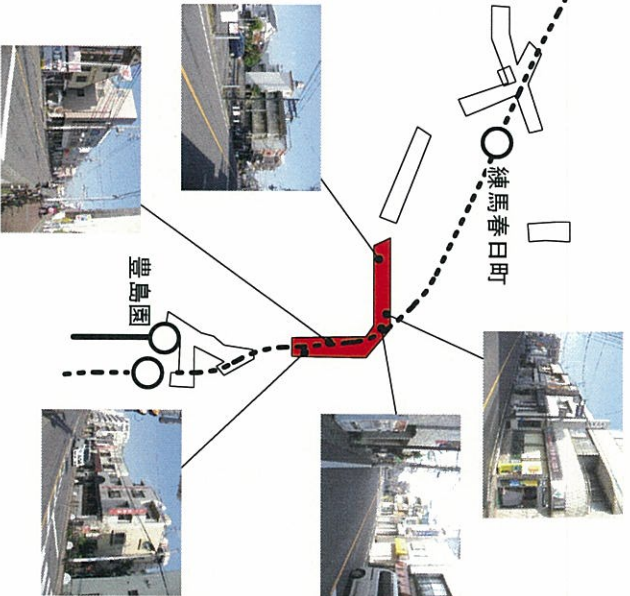

現況写真 撮影 2009. 11



【商店街形態・状況】

住宅地型

概況



立地条件

西北の池袋線「豊島園駅」から約400m北のところに、通り沿いに北西に延びている。車の交通量が多いが、約1/2の歩道も歩きやすい。

個店状況

小売店はほとんどなく、個人サービス店が多く、事務所、クリニックが目につく。

集積状況

駐車場が多く、マンション下の店舗には空店舗も多い。純商度は低い。

(空店舗数 3)

【業種構成の概要】

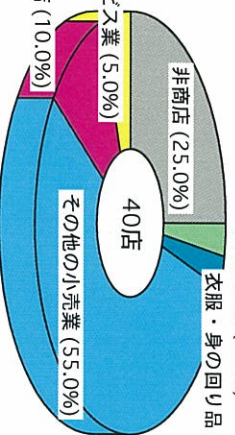
生鮮三品 (0.0%)

他の食料品 (2.5%)

衣服・身の回り品 (2.5%)

不動産・サービス業 (5.0%)

飲食店 (10.0%)



備考 (調査員の印象等)

車の交通量が多く、小売店がほとんどなく、駐車場の目立つ商店街。(さらにラッシュ化していくと思われる。)

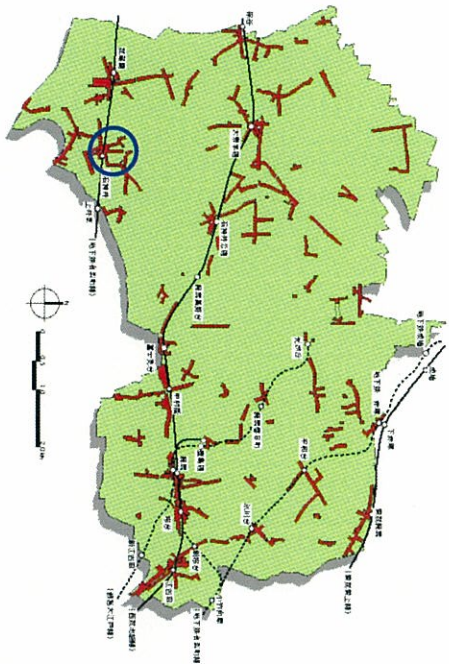
商店街名称

上石神井商店街振興組合（北西ブロック）

【会員数】合算185 店

【商店街位置・概況】

現況写真 撮影 2009. 11



【商店街形態・状況】

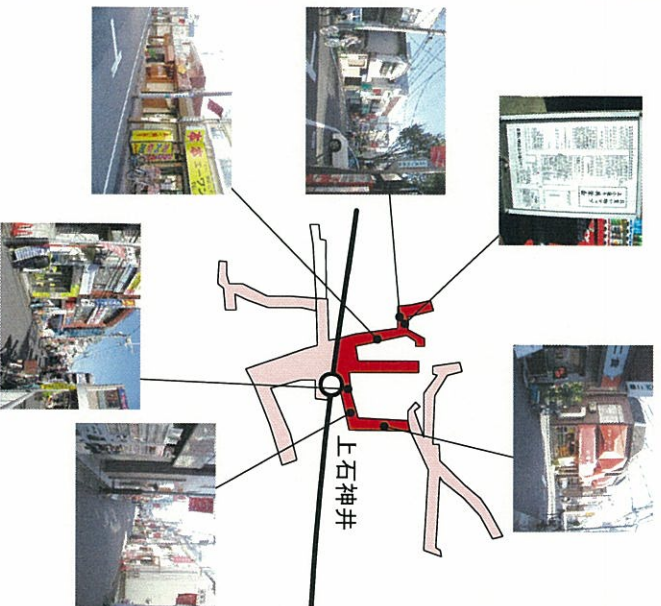
駅周辺型

概況

立地条件
西武新宿線「上石神井駅」を中心
に拡がる巨大エリア商店街の北側
駅近くは大通りも多い。校がある。
西に上石神井小・中学校がある。

個店状況
駅近くはチェーン店の飲食店が多いが、上石神井小・中学校近辺は
個店が並び、「雰囲気がある」。

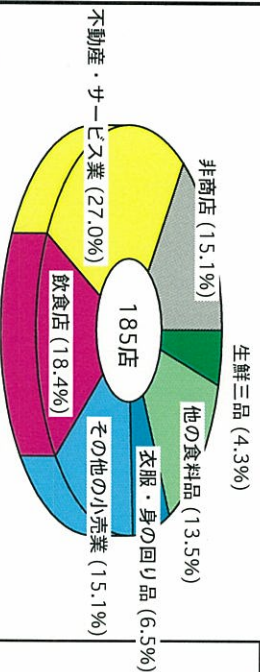
集積状況
駅近くは、少し集積感があるもの
の、他の区域は住宅地化が進み、
ボリューム感はそれほど大きくはな
い。
(空店舗数 1)



0 0.5 1.0km

【業種構成の概要】

北西・北東・南西・南東の合算



備考（調査員の印象等）

全体的に人通りはあまり多くなく、賑わい感
はないが、上石神井小・中学校近辺の個店は
協力し合い頑張っている雰囲気がある。

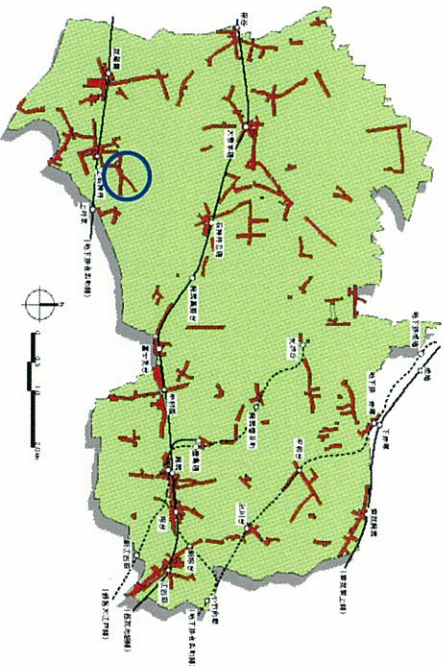
商店街名称

上石神井商店街振興組合（北東ブロック）

【会員数】合算185 店

【商店街位置・概況】

現況写真 撮影 2009. 11



【商店街形態・状況】

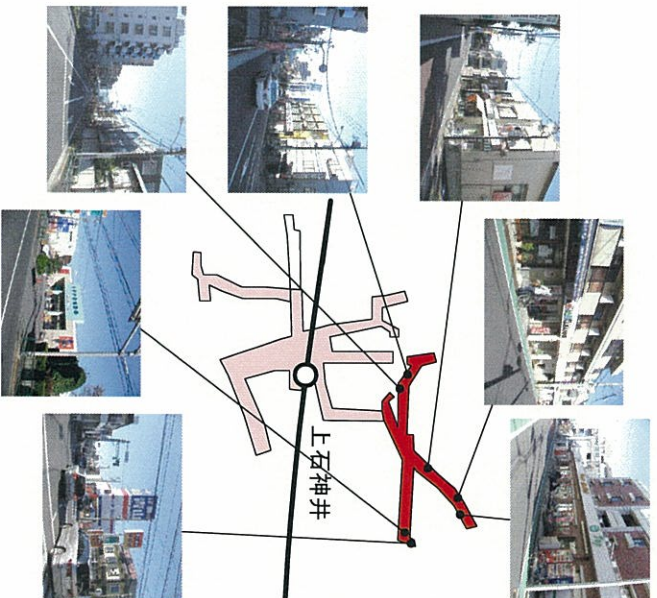
駅周辺型

概況

立地条件
西武新宿線「上石神井駅」を中心に広がる大エリア商店街の北東に位置し、駅から約800m離れている。西に伸びる区域は車の交通量の激しい新青梅街道沿いにある。商店街の北の区域は、交通量も少なくなり歩きやすい。

個店状況
新青梅街道沿いは、ロードサイド型の店が何店かある。「TOP」があり、まばらながら個店もある。

集積状況
(空店舗数 1)
東西には業務ビルや専用マンションが並び、南北では住宅化が進んでおり、集積ポリュームは小さく小さい。

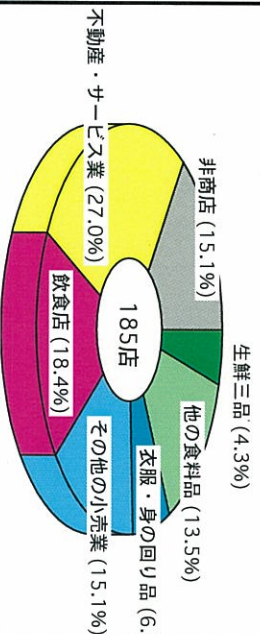


【業種構成の概要】

北西・北東・南西・南東の合算

備考（調査員の印象等）

新青梅街道により、昔ながらの商店街が分断された感が強く、個店が消えつつある。



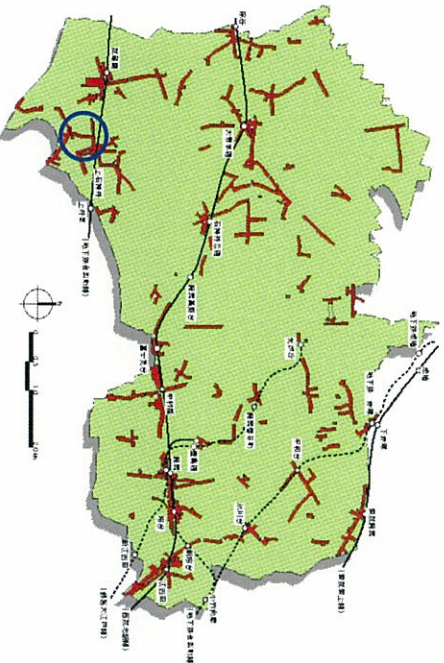
商店街名称

上石神井商店街振興組合（南西ブロック）

【会員数】合算185 店

【商店街位置・概況】

現況写真 撮影 2009. 11



【商店街形態・状況】

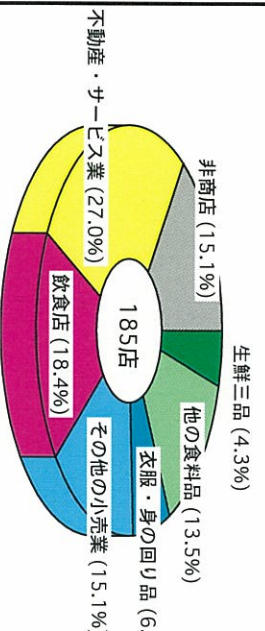
駅周辺型

概況

立地条件	西武新宿線「上石神井駅」を中心に拡がる、巨大エリア商店街の南西に位置し、駅から約300mほど離れたところにある。交通量はほとんどなく、人通りも少ない。
個店状況	商店街の装飾灯、旗が若干あるだけで個店は極めて少ない。事務所が多い。
集積状況 (空店舗数 1)	大部分が事務所と住宅で、純商度は極めて低い。

【業種構成の概要】

北西・北東・南西・南東の合算



備考（調査員の印象等）

もはや商店街の体をなしていない区画。

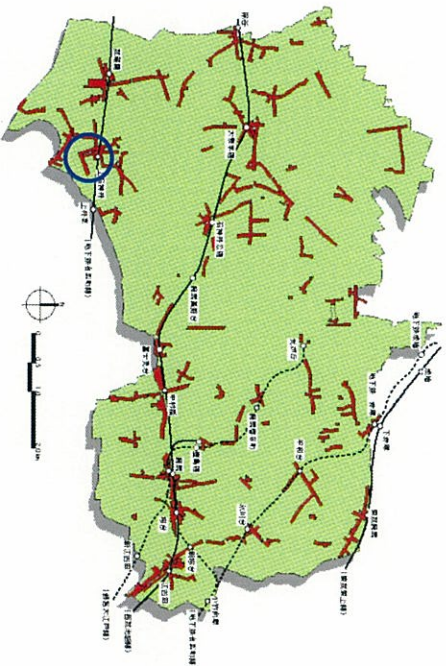
商店街名称

上石神井商店街振興組合（南東ブロック）

【会員数】合算185 店

【商店街位置・概況】

現況写真 撮影 2009. 11



【商店街形態・状況】

駅周辺型

概況

立地条件

西武新宿線「上石神井駅」を中心に拡がる巨大エリア商店街の南側に位置する。駅近くは人踏切が、ロータリ一周辺は踏切の遮断により、非常に歩きにくい。

個店状況

駅ビルに小規模の西友があり、駅前及び周辺はチェーン店の飲食店が多いものの、各個店に元気が感じられる。

集積状況

駅近くは集積感があるが、南下するほど、著しく純商度は落ちる。

(空店舗数 1)

【業種構成の概要】

北西・北東・南西・南東の合算

備考（調査員の印象等）



駅前らしい賑わいのある区画であるが、駅から少し離れると個店がなくなり、静かな雰囲気になる。

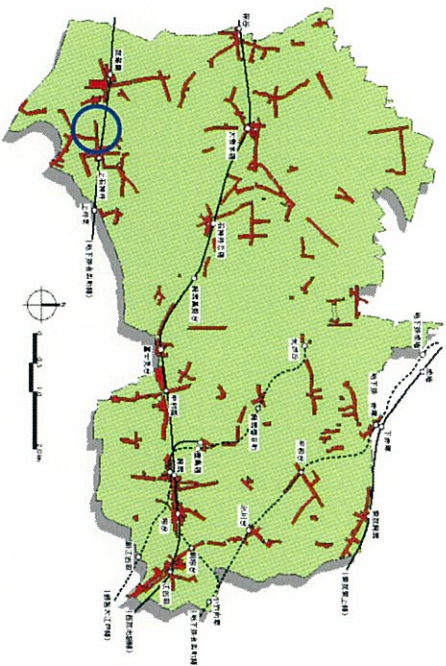
商店街名称

上石神井富士見通商店街富士見会

【会員数】 50 店

【商店街位置・概況】

現況写真撮影 2009. 11



【商店街形態・状況】

駅周辺型

概況

立地条件

西武新宿線「上井草駅」から少し離れているが、駅の南北に広がる上石神井商店街の西端につながる。ソシヨン、専用ソシヨン、専用ソシヨン、駐車場が多く人通りは少ない。

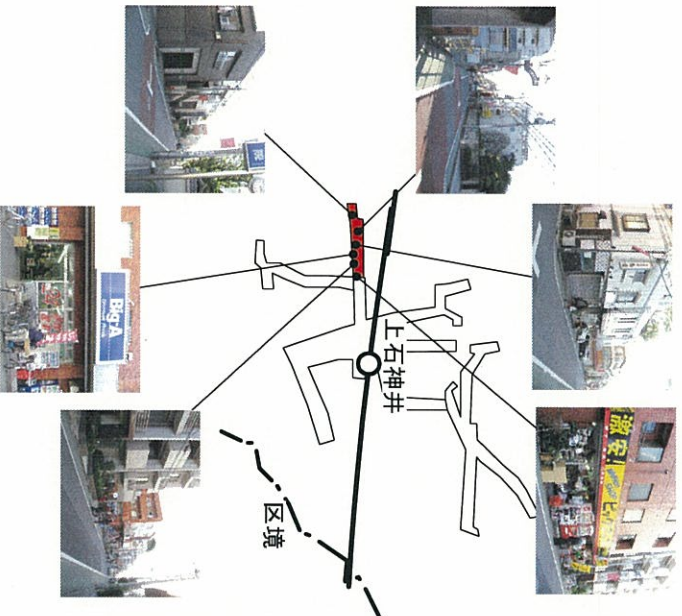
個店状況

小型共同住宅下の店舗がほとんどで、フイネスカウント食品店「Big A」と100円ショップだけが目立ち、両店が賑わっている。

集積状況

住宅専用ソシヨンや駐車場が多く個店の集積感はない。空店舗も点在する。

(空店舗数 1)



【業種構成の概要】

生鮮三品 (0.0%)

他の食料品 (2.0%)

衣服・身の回り品 (4.0%)

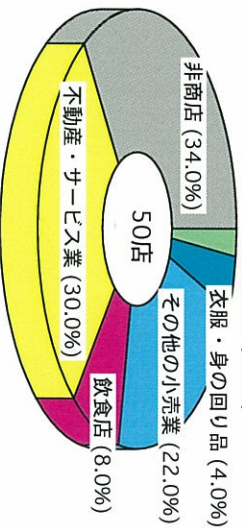
その他の小売業 (22.0%)

飲食店 (8.0%)

不動産・サービス業 (30.0%)

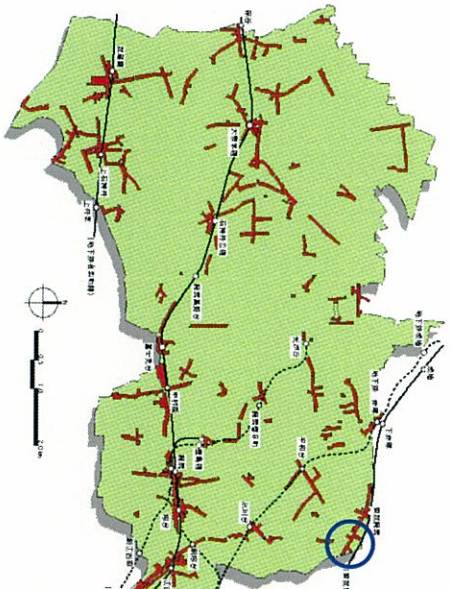

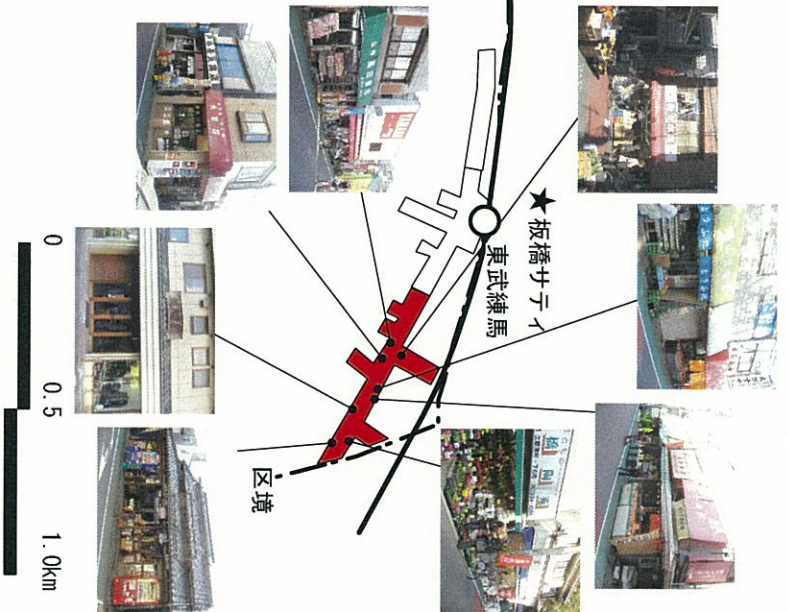
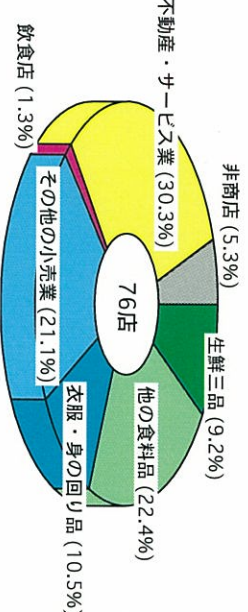
非商店 (34.0%)

50店



備考 (調査員の印象等)

目を凝らせば店はあるものの、閑散として寂れた感じが漂い始めている商店街。

<p>商店街名称</p>	<p>北一商店街振興組合</p>	<p>【会員数】 76 店</p>
<p>【商店街位置・概況】</p> 		<p>現況写真 撮影 2009. 11</p> 
<p>【商店街形態・状況】 駅周辺型</p> 		<p>概況</p> <p>立地条件 東武東上線「東武練馬駅」から東へ約300mの位置にある商店街。ち商店駅前から続く商店街(きたま商店街)に連担して東へ伸びている。メインストリートである旧川越街道は5.5mの幅員であるが、車の交通量が少なく、人通りは多い。</p> <p>個店状況 賑わいのある生鮮三品店が何軒かあり、惹きつける力がある。買い物客をながらの店が比較的多い(酒、荒物、呉服、米、金物、染物、荒物、など)。旗、催事横断幕、常時流れていてBGM等がさらに賑わいを演出している。</p> <p>集積状況 (空店舗数 7)</p> <p>純商度は高く、かなりの賑わいと活気が感じられる。</p>
<p>【業種構成の概要】</p> 		<p>備考 (調査員の印象等)</p> <p>旧街道沿いのかつての賑わいを彷彿とさせるレトロな雰囲気を持つ商店街である。商店街には珍しい生活密着型の下町型商店街。(比較的広幅員の町型は珍しい。)</p>

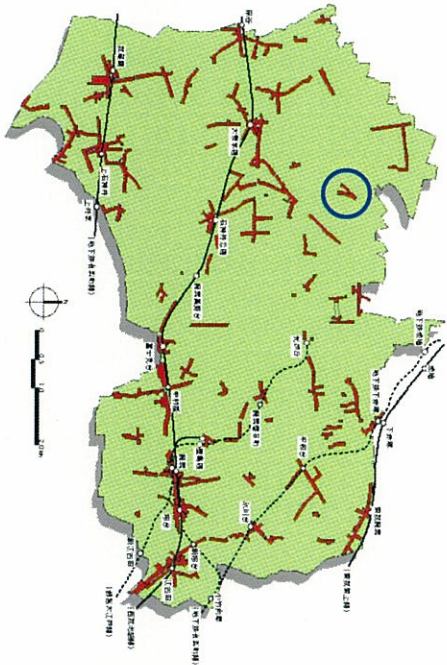
商店街名称

北大泉商業会

【会員数】 86 店

【商店街位置・概況】


現況写真 撮影 2009. 12



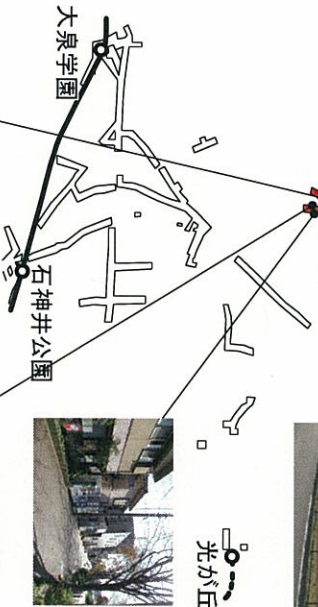
【商店街形態・状況】

住宅地型

概況



0 0.5 1.0km



立地条件

西武池袋線「大泉学園駅」から東北寄り約2kmのところに位置し、最寄り駅から遠い。速道路が（東京外環自動車道）に沿って高縦断しており、商店街は分断さ大な芝生区域が続く）。人通りはほとんどない。

個店状況

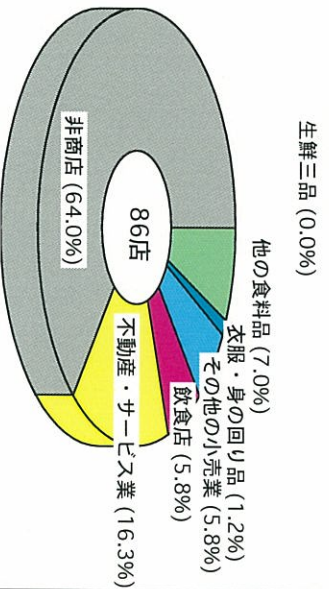
数少ない個店も、生活サービス店が多い（小売店がほとんどない）。「和光生鮮館」だけが賑わっている。元気の感じられる個店がほとんど見当たらない。

集積状況

(空店舗数)

東側は道路建設により、ほとんど個店がなくなってしまった。西側、都立大泉桜高校近くの住宅街の道路沿いに個店が点在している。

【業種構成の概要】



備考 (調査員の印象等)

高速道路建設によりほとんどの個店がなくなってしまった商店街。もはや、商店街としてのまともさは感じられない。


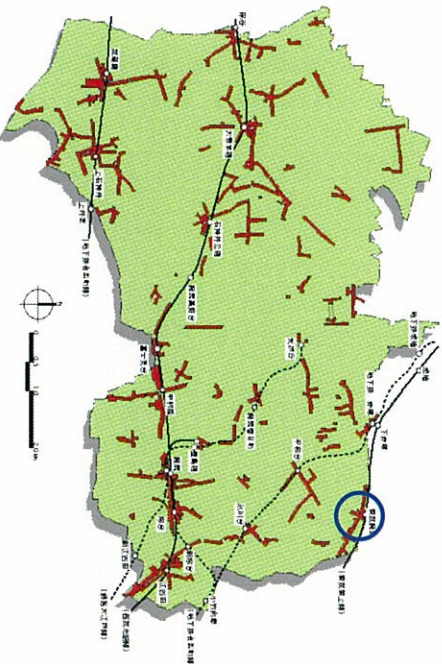
商店街名称

きたまち商店街振興組合

【会員数】 65 店

【商店街位置・概況】

現況写真 撮影 2009. 11

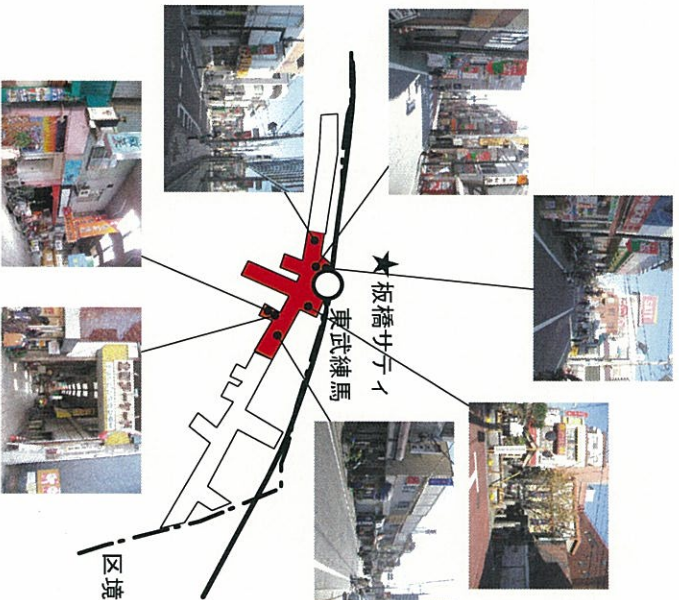


【商店街形態・状況】

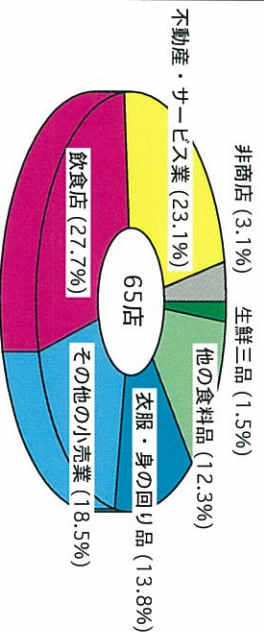
駅前型

概況

<p>立地条件</p>	<p>東武東上線「東武練馬駅」に隣接している。多くの人通りも比較的多い。乗車の交通量が少ないにも拘わらず、バス・タクシーの乗り場が徒歩で歩きにくい。北側（板橋区）にシネコンを備えた大型商業施設「SATY」がある。</p>
<p>個店状況</p>	<p>チェーン店やコンビニは少なからずある。駅の駅前には軒が個人店や小規模な店舗が多い。床屋、喫茶店など、生鮮食品店が多い。旗が、元氣な雰囲気を出している。</p>
<p>集積状況 (空店舗数 7)</p>	<p>駅近くは店舗が集積し、集積ポリエムを感じる。商店街の中ほどに、老朽化した店舗がある。</p>



【業種構成の概要】



備考 (調査員の印象等)

駅の北側に「SATY」が出来るまでは、東武練馬駅周辺における中心商店街であったと思われるが、現在は生活臭に乏しい感がある商店街となっている。

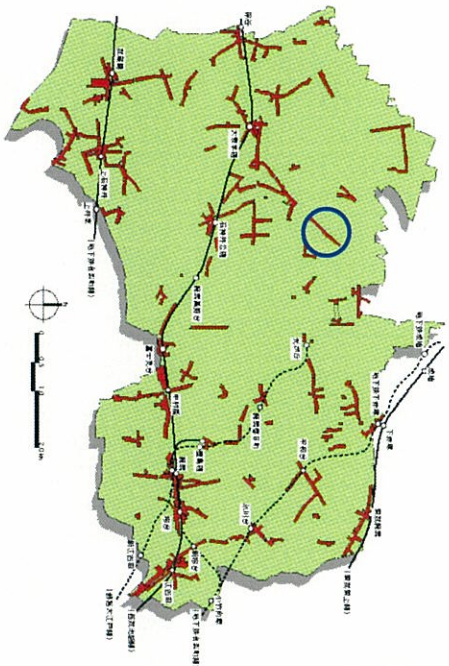
商店街名称

共栄商店会

【会員数】 59 店

【商店街位置・概況】

現況写真 撮影 2009. 12



【商店街形態・状況】 幹線道路沿型

概況

立地条件
西武池袋線「石神井公園駅」より北へ約1.6kmとかなり離れている。道筋に商店街が延びている。交通量が多い。

個店状況

事務所が多く、その業務需要対応のため飲食のチャエーン店も多い。駐車場付きのチェーン店もコンビニが2軒、地元元エーパーストアがある。一部、洋服店、布団店などエリアが、賑わいは感じられない。

集積状況

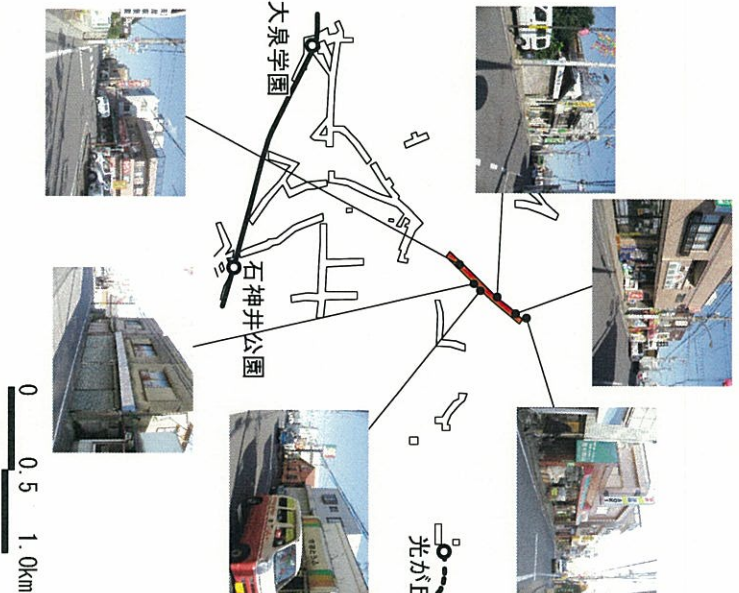
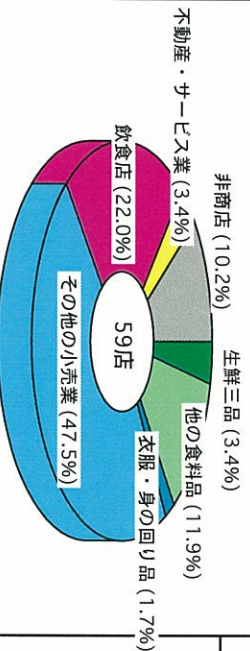
広いエリアの商店街で、交通量の多い道路沿いには飲食店、コンビニ、スニーパーの他には個店は非常に少ない。脇道に一部個店が並んでいるところがある。

(空店舗数 3)

【業種構成の概要】

備考 (調査員の印象等)

事務所が多く、その受け皿としての飲食店のみが目につく商店街。




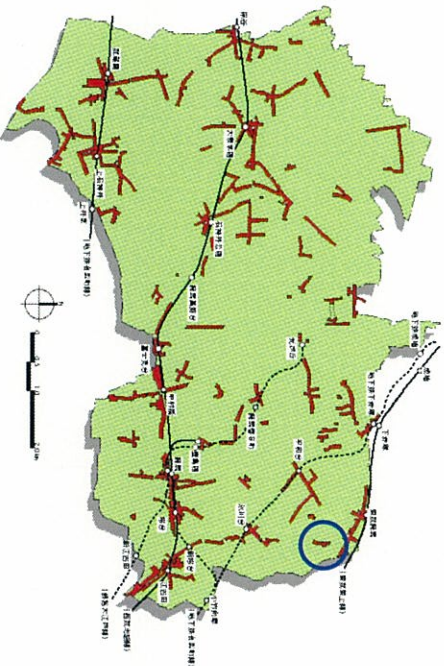
商店街名称

くろみ商店会

【会員数】 37 店

【商店街位置・概況】

現況写真 撮影 2009. 11

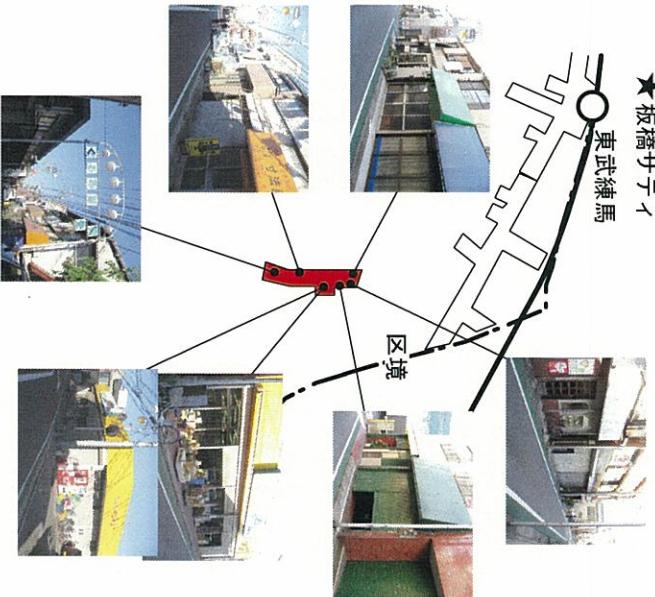


【商店街形態・状況】

住宅地型

概況

★板橋サライ
東武練馬



立地条件

東武東上線「東武練馬駅」から南東に約800mの住宅街の中に位置する。南端に大型の寺院（金乗院）がある。車の交通量も少なく、歩きやすい幅員のストリートである。

個店状況

中ほどにスーパーが1軒あったが、他に生鮮三品店がいないにもかかわらず、閉店に追い込まれていた。小型の寂れた雰囲気のお店街には珍しく、喫茶店が2軒営業している。商店街名の入ったアーチが一部外れている。

集積状況

風呂屋をはじめ、半分以上の店舗が店じまいしている。空き店舗が並んでいる。

(空き店舗数 10)

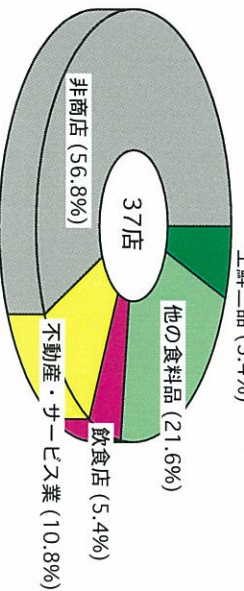
0 0.5 1.0km

【業種構成の概要】

衣服・身の回り品 (0.0%)
その他の小売業 (0.0%)

備考 (調査員の印象等)

商店街のアーチに象徴されるように、「金乗院」周辺でかつては賑わっていたであろう商店街が、すっかり店じまいしてしまっただ感のあるさびしい商店街。




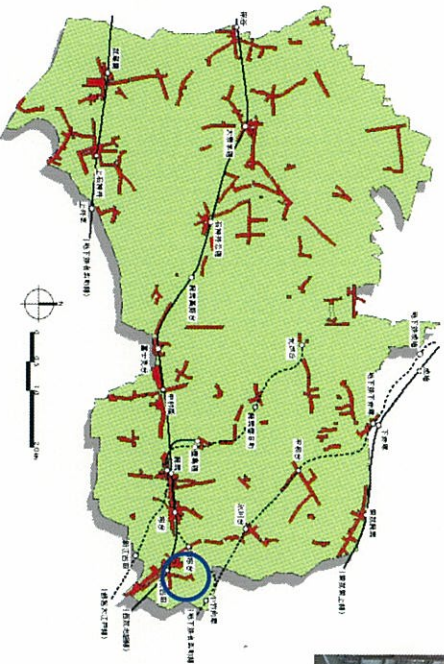
商店街名称

小竹町共栄会

【会員数】 21 店

【商店街位置・概況】

現況写真 撮影 2010.2

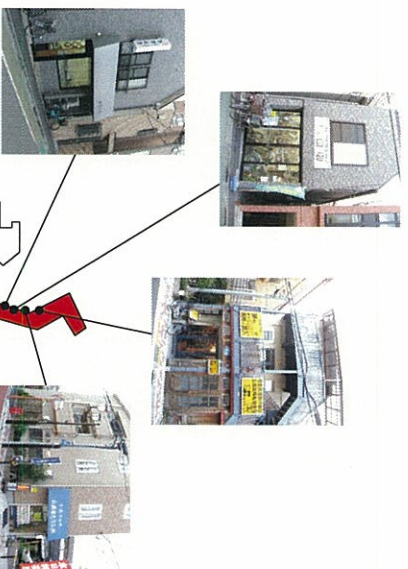


【商店街形態・状況】

住宅地型

概況

西武池袋線江古田駅からやや離れた住宅街の中にあり、道路拡幅工事に伴い、歩軍分離された道が続く。



立地条件

広範囲な道路拡幅工事のため、閉店もしくは移転したのか店舗そのものが少ない。終了した少し瀟洒な個店が散見される。

個店状況

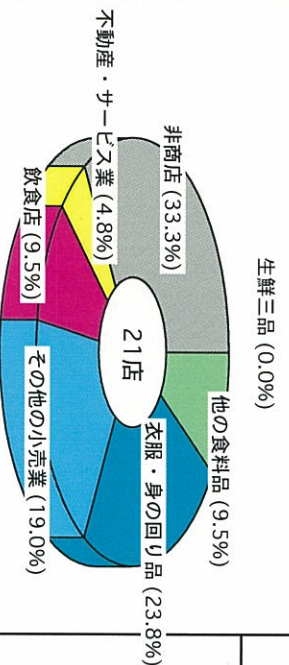
ほとんど住宅化しており純商度が著しく低い。

集積状況

(空店舗数 6)



【業種構成の概要】



備考 (調査員の印象等)

道路拡幅工事のためか、両側ともかなりの区域で新しい住宅地に様変わり。一部の建替え済み個店をのぞき、今後はほとんどが余地はほとんどないと思われる。

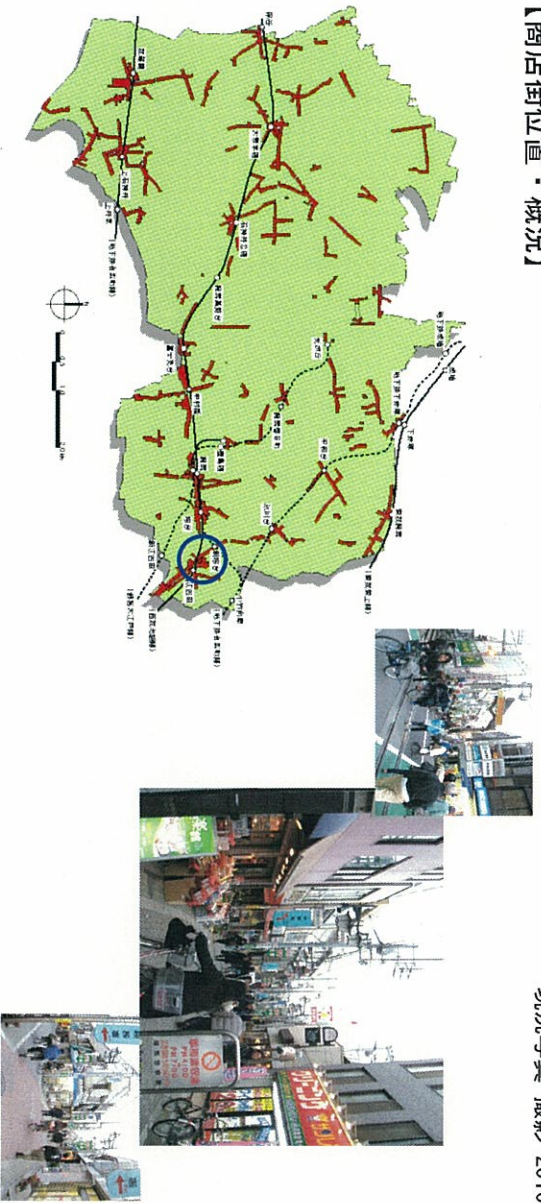
商店街名称

栄町本通り商店街振興組合

【会員数】 107 店

【商店街位置・概況】

現況写真 撮影 2010. 2

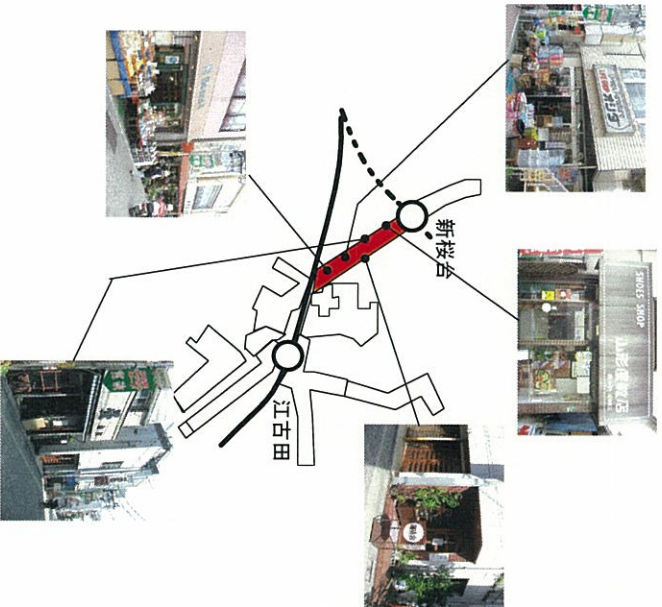


【商店街形態・状況】

駅周辺型

概 況

西武池袋線「江古田駅」周辺の繁華街と、西武有楽町線「新桜台駅」とも連続して人通りが多い。道路幅員が広く、交通がスムーズな雰囲気がある。



立地条件

個店状況

大型店はないが、生活全般に密着した品揃えも充実している。『スーパーが近所にある』という実感があふれている。『生活感ある』という印象がある。『生活感ある』という印象がある。『生活感ある』という印象がある。

集積状況

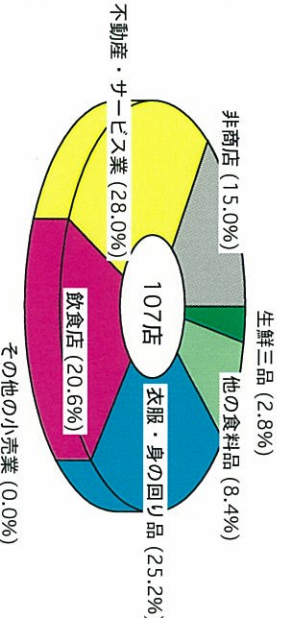
(空店舗数)

小型集合住宅（個店がはいる）が、それぞれに小規模店舗がはいる。店舗の入口が狭い。店舗の入り口が狭い。店舗の入り口が狭い。店舗の入り口が狭い。

【業種構成の概要】

備考（調査員の印象等）

駅近くの商店街であるが、商店街の個店の情報を絶えず流すなど、より消費者に密着した雰囲気を感じている。



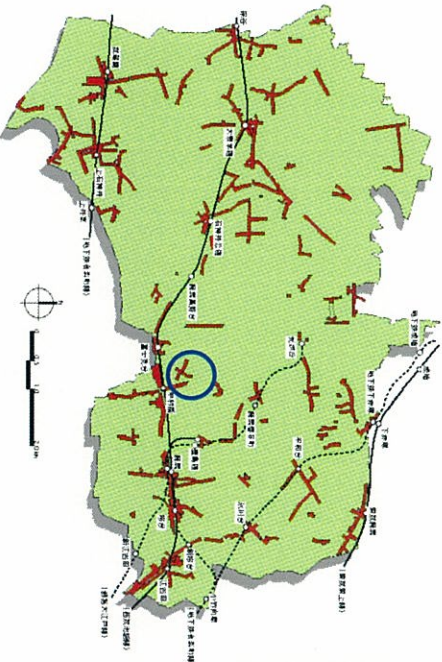
商店街名称

坂下通り商工会

【会員数】 16 店

【商店街位置・概況】

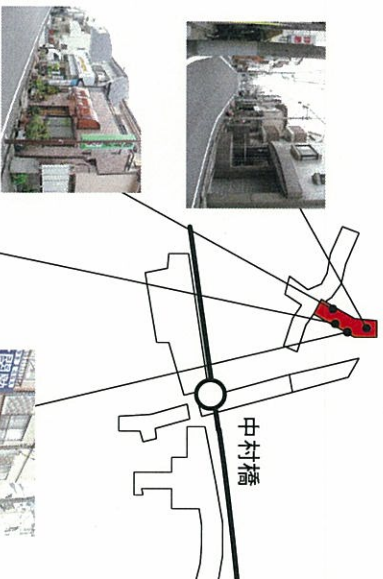
現況写真 撮影 2009. 11



【商店街形態・状況】

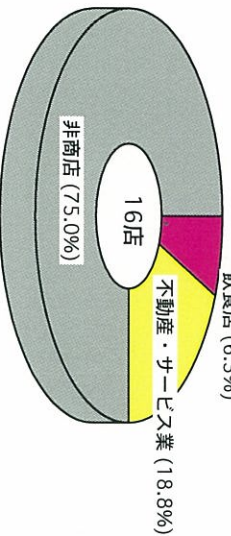
住宅地型

概況



【業種構成の概要】

生鮮三品 (0.0%) 衣服・身の回り品 (0.0%)
 他の食料品 (0.0%) その他の小売業 (0.0%)
 飲食店 (6.3%)



立地条件

西武池袋線「中村橋駅」から約500mのところにはほとんどない。人通りはほとんどない。

個店状況

店舗は、電気店、クリーニング店、美容室、台湾料理店の4軒のみで、他は工業系の事務所が並んでいる。

集積状況

一部住宅地化しており、事務所もそれほど多くないが、その9割は工業系である。(商工会という名称もうなずける。)

(空店舗数)

備考 (調査員の印象等)

「商店街」ではなく、工業系の「事務所街」の性格が強い。

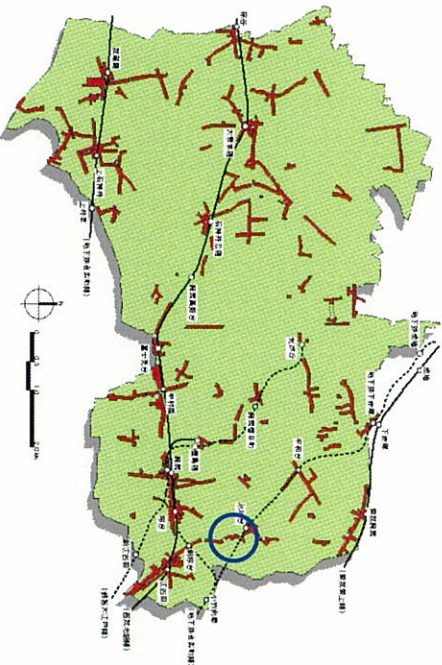
商店街名称

櫻商友会

【会員数】 13 店

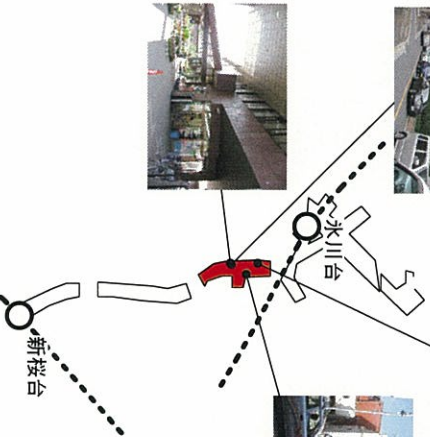
【商店街位置・概況】

現況写真 撮影 2009. 9



【商店街形態・状況】

住宅地型



概況

新桜台駅前商店会から新桜台商店会と歩道が連続するが、歩道の幅が狭い。また、歩道は非常に狭い。

立地条件

個店状況

サミットがある。米川台駅寄りの商店街の端にはほとんどなく、中心部に郵便局の大型施設がある。また、目立つ。JAの大きな園芸ショップがある。

集積状況

商店街としての集積は見られない。住居併用店舗に空きが多くみられる。

(空店舗数 1)

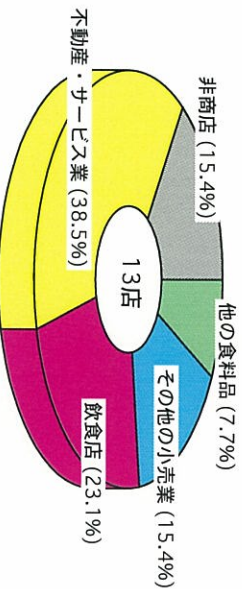
0 0.5 1.0km

【業種構成の概要】

生鮮三品 (0.0%)
衣服・身の回り品 (0.0%)

備考 (調査員の印象等)

車道の交通量が多く商店街が両側に分断されており、形をなしていない。動きがあり、JAの前には一部種で替えることができるか？ 出店業種によって活性化が期待できるか？



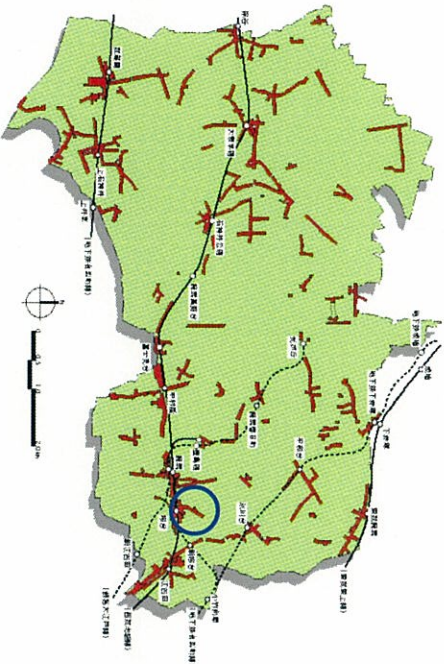
商店街名称

桜台北口商店会

【会員数】 88 店

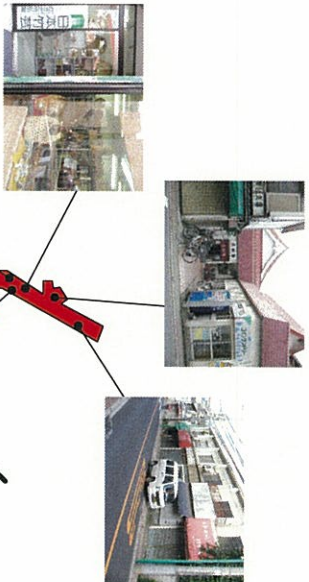
【商店街位置・概況】

現況写真 撮影 2009. 10



【商店街形態・状況】

駅周辺型



概況

西武池袋線「桜台駅」北に隣接する。1車分難さにくいの、歩道が狭く歩きにくい。怖さを感じるほどである。

立地条件

駅改札口に近いエリアに、ある雰囲気がかかっている。ストリートの中、竹えと、芸(株)の風景が突出している。

個店状況

駅近くにもかわらせず、小型集合住宅1階の店舗や低層マンション目立って、戸建の住宅併設店舗が目立つ。

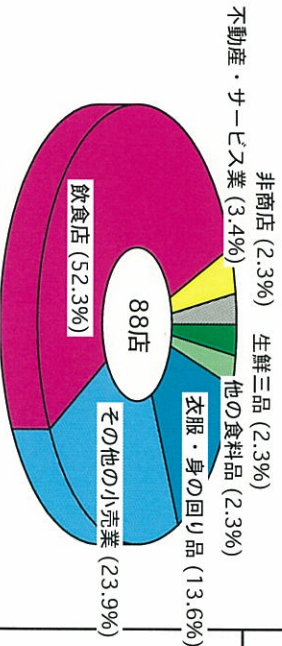
集積状況

(空店舗数 16)

【業種構成の概要】

備考 (調査員の印象等)

生活商店街の印象はあねもの、メイン通りは車の交通量が多く、買い物のしにくい。駅近くに位置しながら、空店舗がかなり多い。



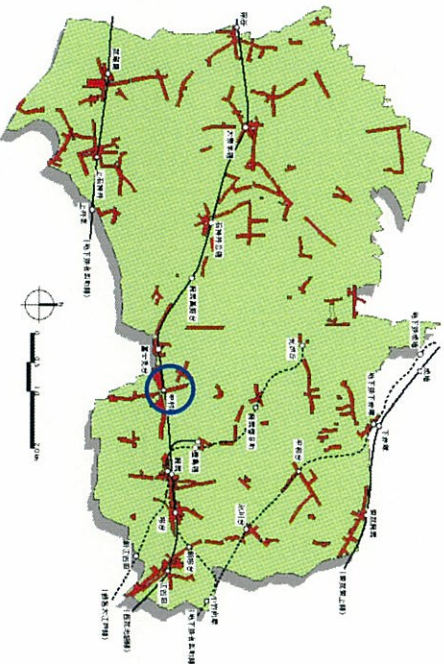
商店街名称

サンツ中村橋商店街振興組合

【会員数】 100 店

【商店街位置・概況】

現況写真 撮影 2009. 9 2009. 11



【商店街形態・状況】

駅前型

概況

立地条件

西武池袋線中村橋駅に隣接し、駅前広場がある。歩道幅員が狭く、歩きやすい幅員で人通りは多い。

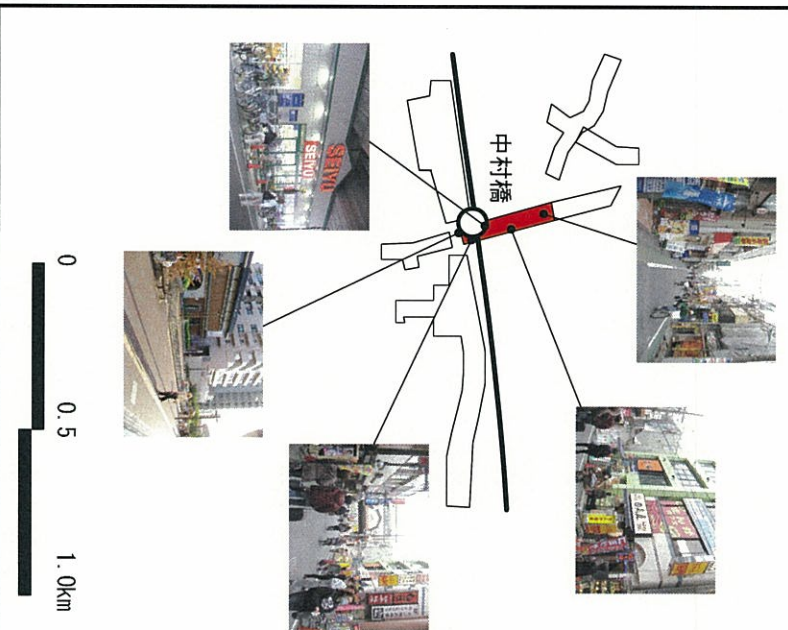
個店状況

小型のチェーン店や居酒屋の割合が比較的多い。西友がある。

集積状況

純商度は高く、空き店舗は見当たらない。

(空店舗数 6)



【業種構成の概要】

生鮮三品 (0.0%)

備考 (調査員の印象等)

非商店 (11.0%)
 他の食料品 (10.0%)
 衣服・身の回り品 (10.0%)
 その他の小売業 (15.0%)
 飲食店 (29.0%)
 100店
 サービス業 (25.0%)
 不動産 (11.0%)



駅に隣接している賑わいのある商店街。

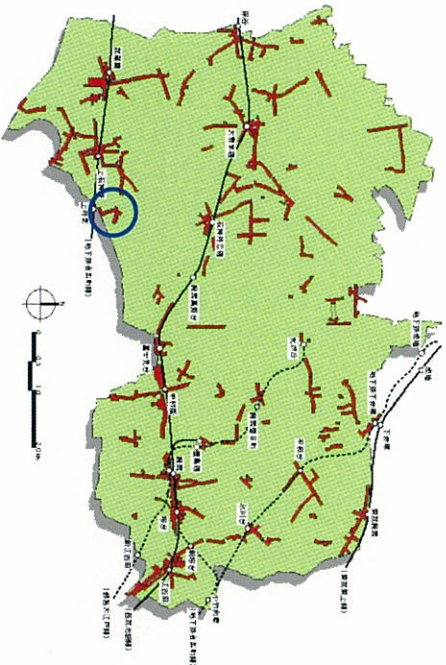
商店街名称

下石神井商店街振興組合

【会員数】 46 店

【商店街位置・概況】

現況写真 撮影 2009. 11 2010. 2

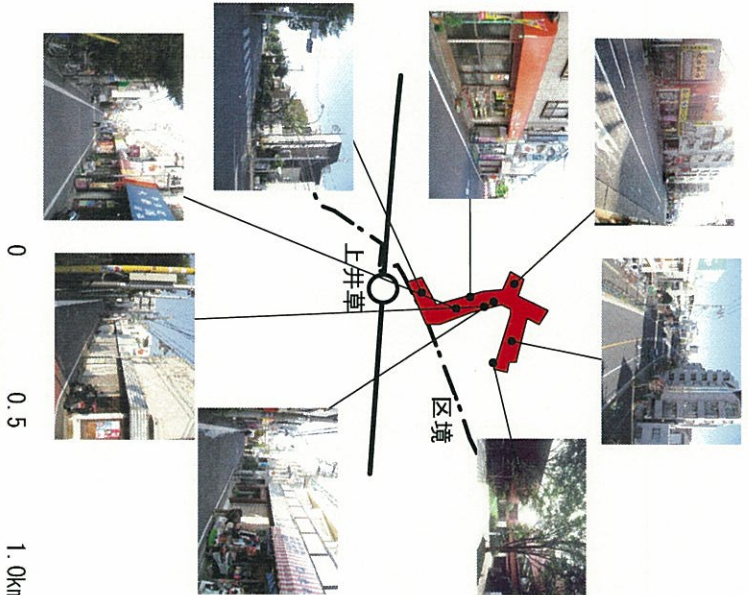


【商店街形態・状況】

駅周辺型

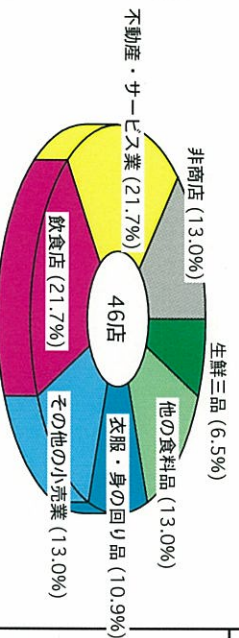
概況

<p>立地条件</p>	<p>西武新宿線「上井草駅」にほど近い。への通り道であり、車の交通量も少なく、歩きやすい幅員で買い物しやすい商店街ストリートである。わさきちひろ美術館が東端にある。</p>
<p>個店状況</p>	<p>BGMにジャズが流れ、装飾外灯や旗とともに賑わいを演出している。生鮮三品もあり生活に根ざした個店が比較的多い。</p>
<p>集積状況 (空店舗数)</p>	<p>専用ゾーンシヨク化、住宅地化している区域が多く、空店舗も目につく。</p>



【業種構成の概要】

備考 (調査員の印象等)



かつては活気のある生活に根ざした商店街だったと思われるが、今では住宅地化が進み、空き店舗も目立ち、活気に乏しい。

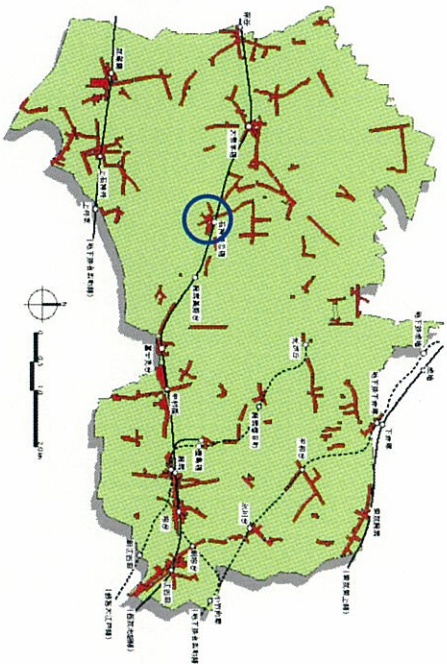
商店街名称

石神井公園商店街振興組合

【会員数】 191 店

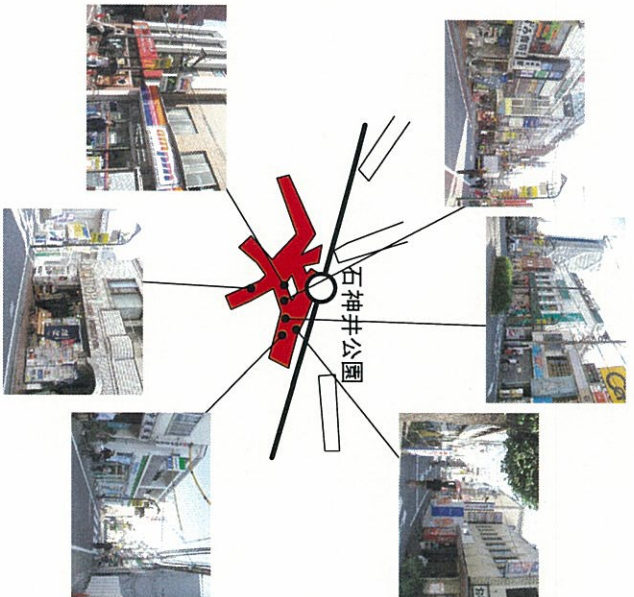
【商店街位置・概況】

現況写真 撮影 2009. 10



【商店街形態・状況】

駅前型



概況

立地条件

西武池袋線「石神井公園駅」の南に隣接するエリアの広い商店街。駅ロケーションがある通りが、西は多い。メイトの表通りが、がバス通りと重なっており、車の交通量が多い。

個店状況

装飾灯、旗が生かされ、賑やかさを演出している。なり多く、核店舗はないが、各店がそれぞれに頑張っている感がある。

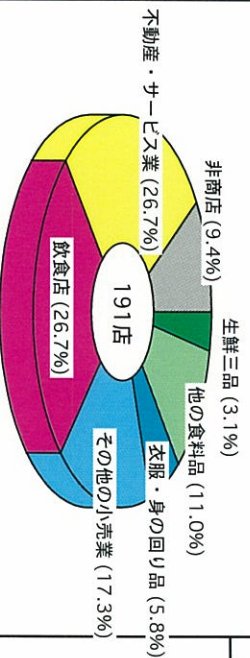
集積状況

(空店舗数 4)

純商度は高い。商店街のイベント空店舗は地元元として利用されている。

【業種構成の概要】

備考 (調査員の印象等)



広域でありながら、商店街としてのまとまり、活気が感じられる。元気を感ずることの出来る個店が多い。


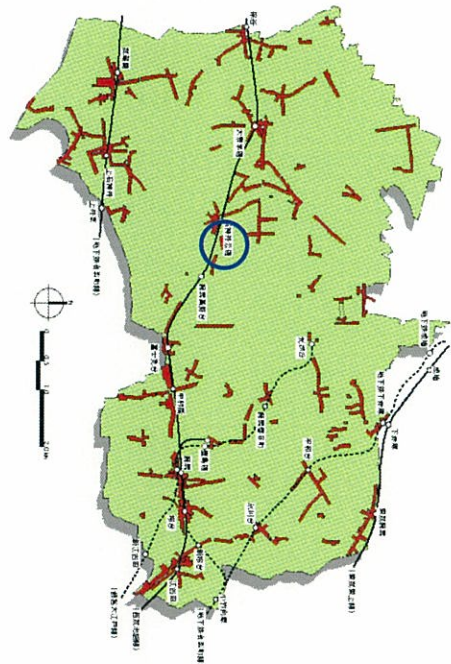
商店街名称

石神井公園西友通り商店会

【会員数】 35 店

【商店街位置・概況】

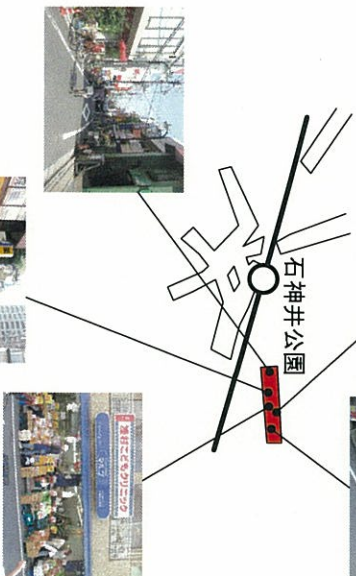
現況写真撮影 2009. 10



【商店街形態・状況】

駅周辺型

概況



立地条件

西武池袋線「石神井公園駅」との間、「クインズタワー伊勢丹」と八重洲型ビルがある。少なくて歩きやすいストリート。

個店状況

核店舗の西友のほかチェーン店がた風情のイオン、下の店み分けと魚屋などがそれぞれ元気な雰囲気になっている。

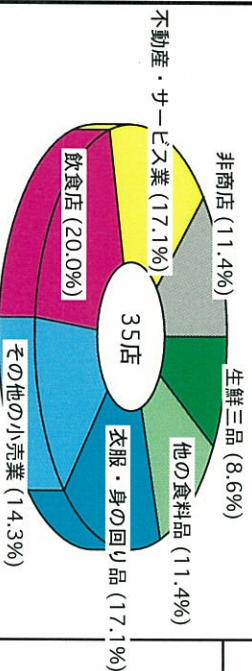
集積状況

(空店舗数)

子ニスコートがある区域は分断され、も片側店街となりの集積ボリュームは凝縮している。

【業種構成の概要】

備考 (調査員の印象等)



核店舗の西友、チェーン店、個店がじょうずに共存し、協力し合っている感のある商店街。

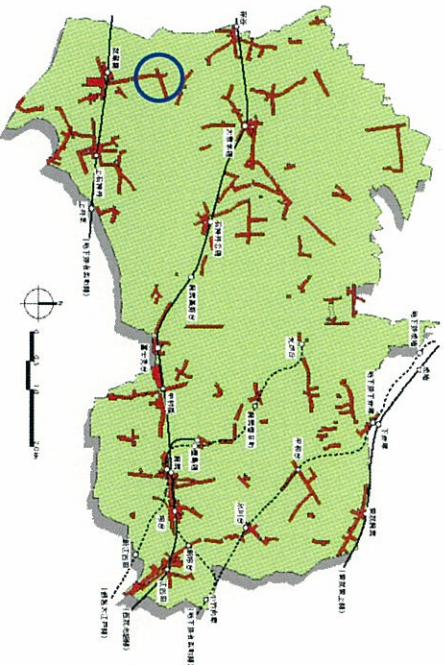
商店街名称

石神井小関商栄会

【会員数】 62 店

【商店街位置・概況】

現況写真 撮影 2009. 11



【商店街形態・状況】

幹線道路沿型

概況

立地条件

西武新宿線「武蔵関駅」から約450mの地点から始まり、道路沿いに北側に600m、東西には富士街道沿いに約500mのエリア。量が著しく多く、歩車分離されておらず、安心して歩けない。

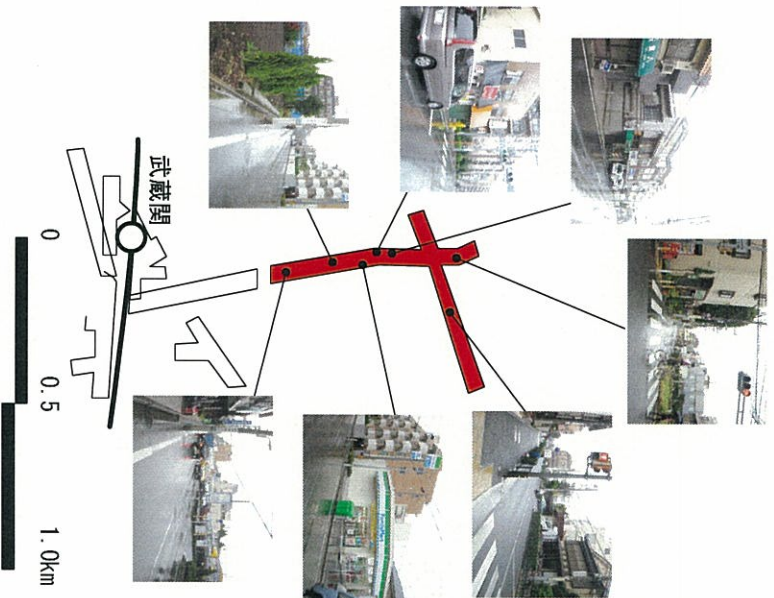
個店状況

南北の道沿いにファミリーマート、北端に「いなげや」があるが、個店がほとんど見当たらない。

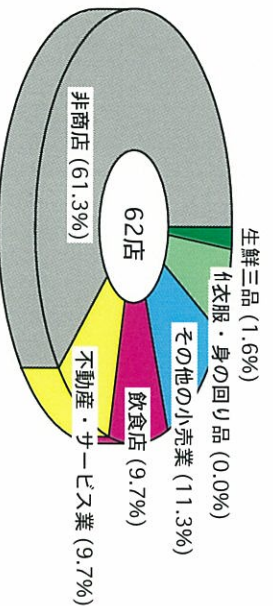
集積状況

大型の専用マンション、畑、大型駐車場が目立つ。純商度はほとんどないと言っ
てよい。

(空店舗数)



【業種構成の概要】



備考 (調査員の印象等)

車の交通量が著しく多く、道路沿いに大型の専用マンション、大規模な畑、大型の駐車場のみが並ぶ印象。「商店街」の姿が見当たらない。

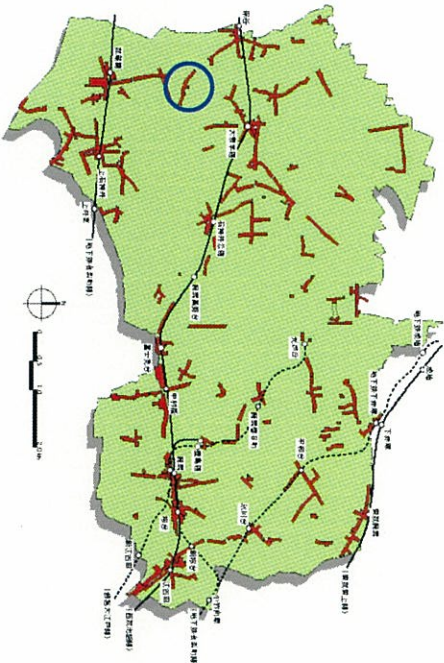
商店街名称

上泉えびす通り商店会

【会員数】 49 店

【商店街位置・概況】

現況写真 撮影 2009. 10



【商店街形態・状況】

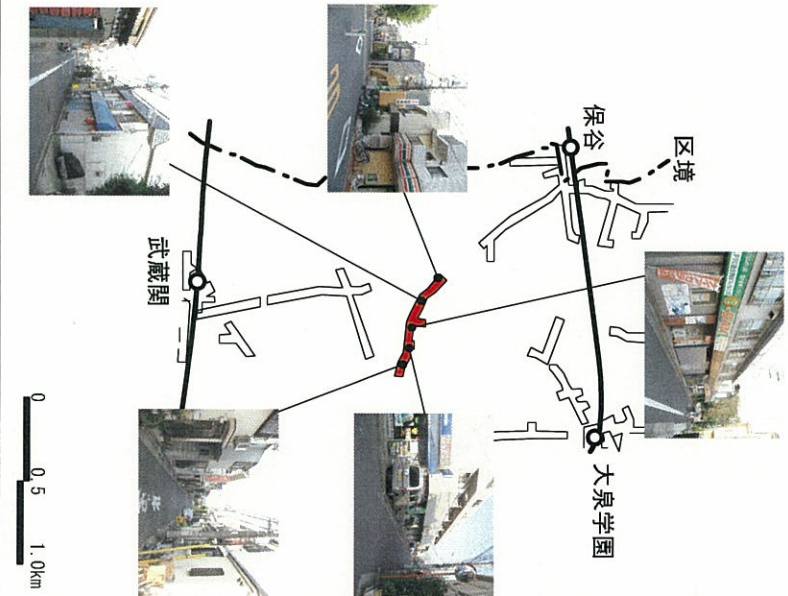
住宅地型

概況

西武池袋線「保谷駅」より東南に約1kmの位置。車程多くなく、歩きの交通量はやや多いが、人通りはほとんどない。

チェーン店ではない生活サービス店が多い。北端にある低層マンション下店舗に小さなコンビニが入っている。個店の活気がほとんど感じられない。

商店街エリアが広域でありながら、個店が少なくみられる。空店舗が多く進んでいる。か新しい戸建住宅が多い。



【業種構成の概要】

生鮮三品 (0.0%)
非商店 (0.09%)

備考 (調査員の印象等)



「個店が消えゆく住宅地の中の商店街」の印象が強い。

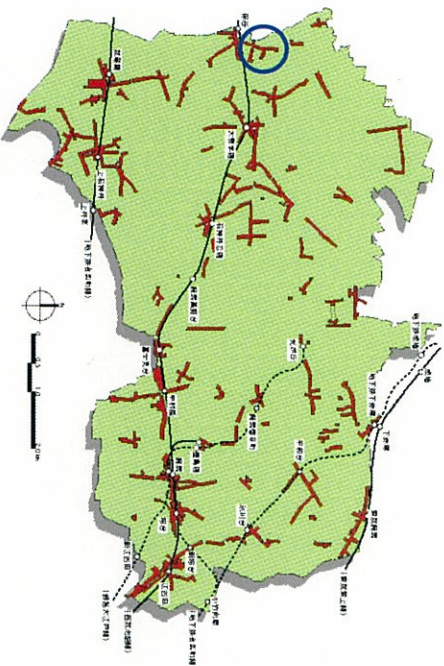
商店街名称

商泉会

【会員数】 34 店

【商店街位置・概況】

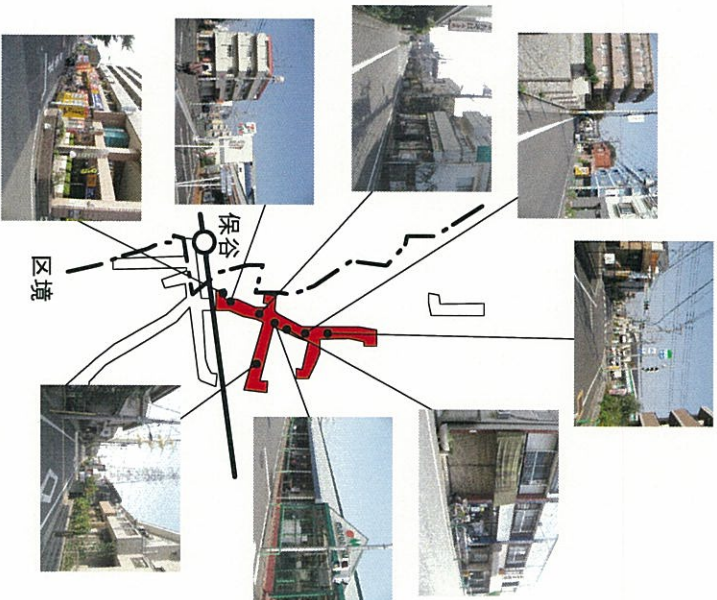
現況写真 撮影 2009. 10



【商店街形態・状況】

幹線道路沿型

概況



立地条件

西武池袋線保谷駅近くに位置する。南北にわたる道路は、幅員が広く、沿道には住宅専用でシヨンプが並ぶ。脇道沿いは戸建て住宅が並ぶ。

個店状況

商店街中央部に駐車場を備えたストア「マルエツ」がある。隣の「ドラッグストア」が賑やかな雰囲気を感じられない。

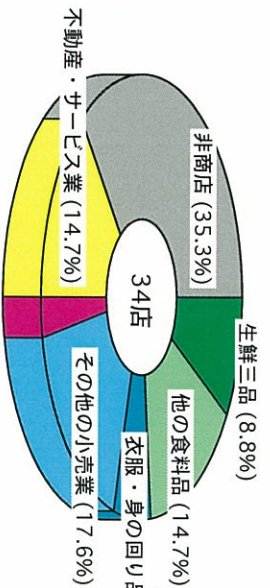
集積状況

駅近くにわずかに個店が集積しているものの、他の区域はほとんど戸建住宅や専用マンションで占められている。

(空店舗数 1)

【業種構成の概要】

備考 (調査員の印象等)



駅近くになわずかに集積がみられる区域があるが、ほかは住宅地化している商店街。

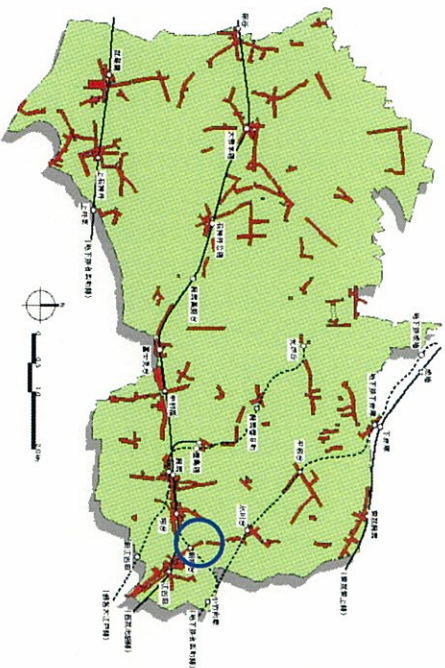
商店街名称

新桜台駅前商店会

【会員数】 20 店

【商店街位置・概況】

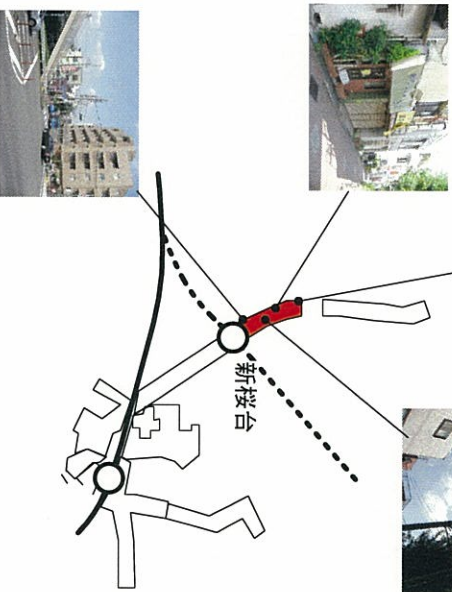
現況写真撮影 2009. 9



【商店街形態・状況】

駅周辺型

概況



立地条件

道路は歩車分離されているものの、交通量は非常に多く車の通過交通が激しい。狭いが、インターロックンゲフロツクでカーブ一舗装済み。街灯の老朽化が目につく。

個店状況

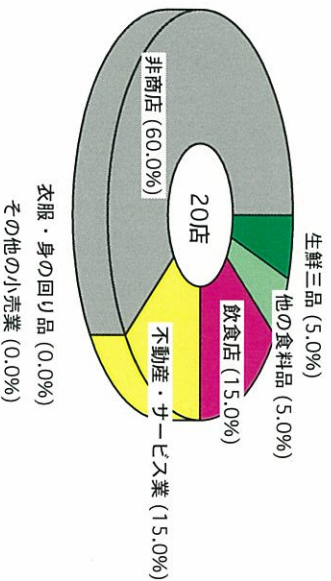
小売店はほとんどなくクリーニング店など、生活サービス店が主体。一軒のみコーヒ＆軽食店あり。

集積状況

(空店舗数)

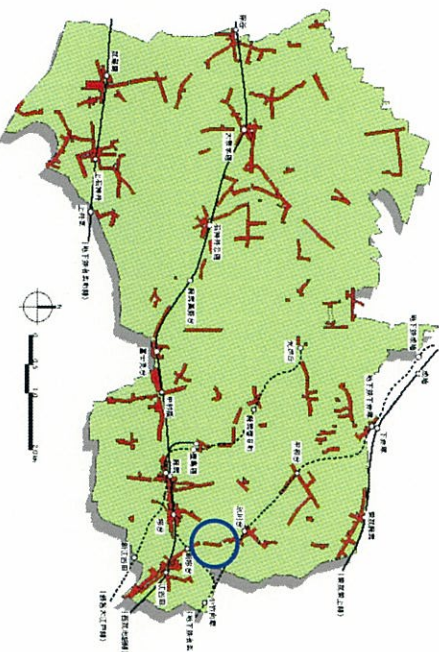

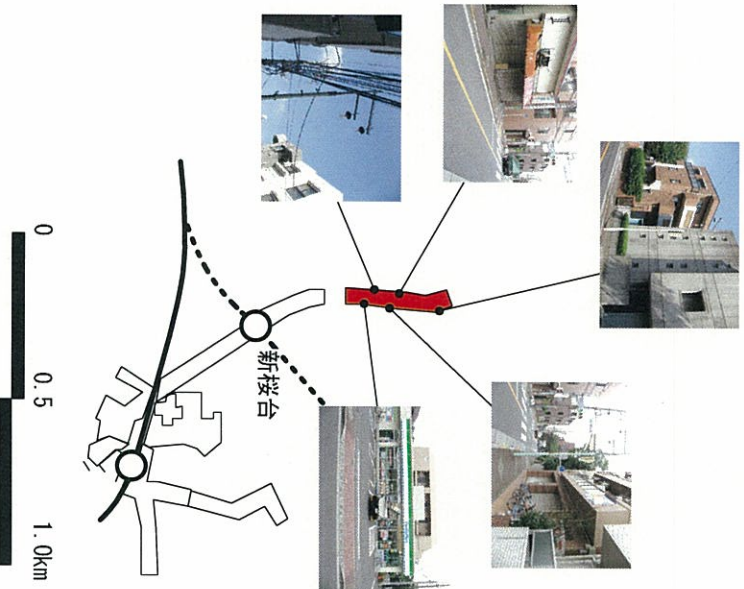
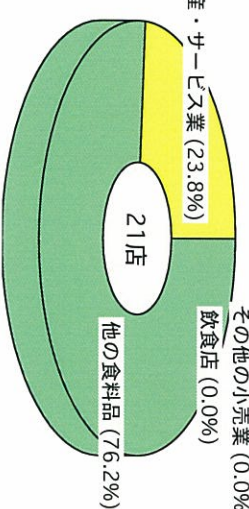
店舗が非常に少なく、商店街としての形をなしていない。環状7号線より約50m入ったところからその奥の100mほどの高側がかかろうじて商店街のなごりを感じさせる程度。

【業種構成の概要】



備考 (調査員の印象等)

歩車分離されているが車の交通量が非常に多い。新桜台駅の近くにありながらさびれた感じの呑めない商店街。

<p>商店街名称</p> <p>新桜台商店会</p>	<p>【会員数】 21 店</p>
<p>【商店街位置・概況】</p> 	<p>現況写真 撮影 2009. 9</p> 
<p>【商店街形態・状況】</p> <p>住宅地型</p> 	<p>概況</p> <p>立地条件</p> <p>新桜台駅前商店会と同様に、歩車分離され歩道も狭い。区域は、瀟洒な大型の戸建て住宅や低層マンションやばり、街灯の老朽化が非常に目立つ。</p> <p>個店状況</p> <p>小売店が著しく少なく生活サービス一店もほとんどない。店が私しよくされた可能性も。えていたためか荒物屋や住リーニング店などの店舗が若干ある。</p> <p>集積状況</p> <p>(空店舗数)</p> <p>新桜台駅前商店会と同様に店舗が非常に少ない。区域は個店もなく、新旧3分の1の置き空店舗や、メソラ電ナ灯が目につく。</p>
<p>【業種構成の概要】</p> <p>非商店 (0.0%)</p> <p>生鮮三品 (0.0%)</p> <p>衣服・身の回り品 (0.0%)</p> <p>その他の小売業 (0.0%)</p> <p>飲食店 (0.0%)</p> <p>不動産・サービス業 (23.8%)</p> <p>他の食料品 (76.2%)</p> <p>21店</p> 	<p>備考 (調査員の印象等)</p> <p>歩車分離されているが車の交通量が非常に多く、新桜台駅前商店会と同様に寂しい感じの商店街。</p>

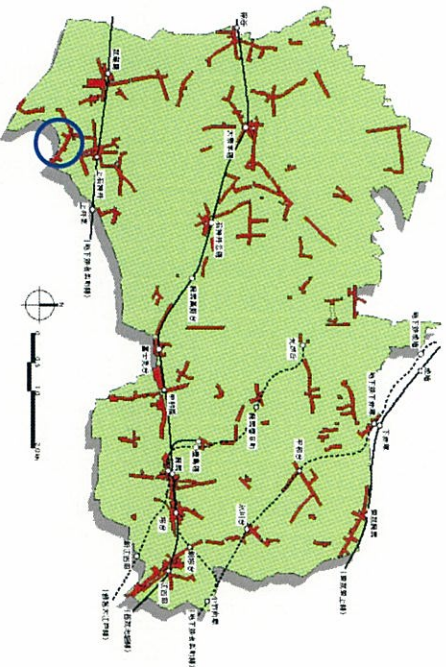
商店街名称

関一商興会

【会員数】 36 店

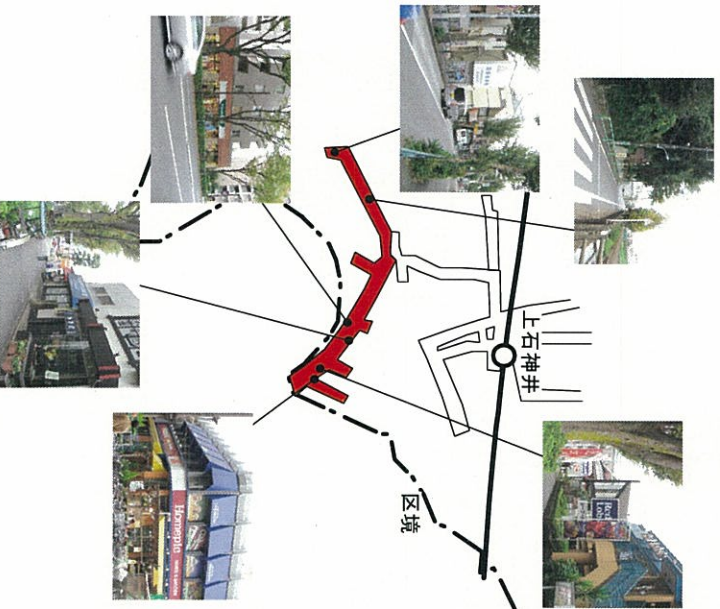
【商店街位置・概況】

現況写真撮影 2009. 11



【商店街形態・状況】

幹線道路沿型




概況

立地条件
西武新宿線「上石神井駅」から南へ約600mの位置。
商店街の約3分の2が青梅街道の本沿史を感じる素晴らしいウキ並木通りだが、車の交通量が非常に多く人通りは少ない。
1が千川通り沿いの、残票困気のある歩きやすいストリートだがここでも人通りは少ない。

個店状況
青梅街道沿いにはロードサイド型の飲食チェーン店、東端には「ホームビッツ」と「いなげや」がある。個店がほとんどない。

集積状況
個店は広いエリアの中にところどころ点在しているが、集積ポイント（空店舗数 1）はほとんどない。

【業種構成の概要】



備考 (調査員の印象等)

緑と水に恵まれた雰囲気のあるストリートにもかかわらず、商店街としての実態がほとんど見当たらない。


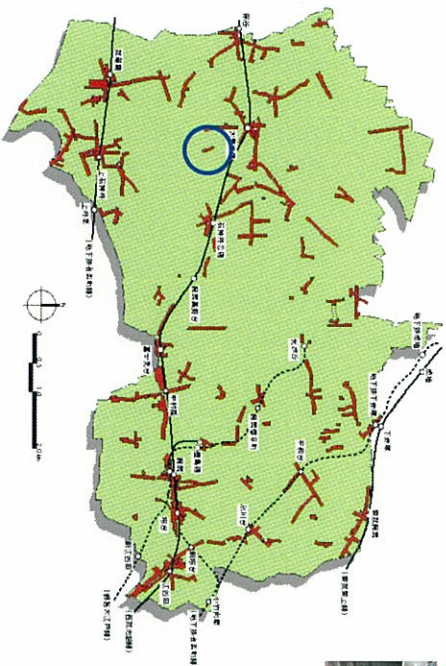
商店街名称

石泉ショッピング街商店会

【会員数】 23 店

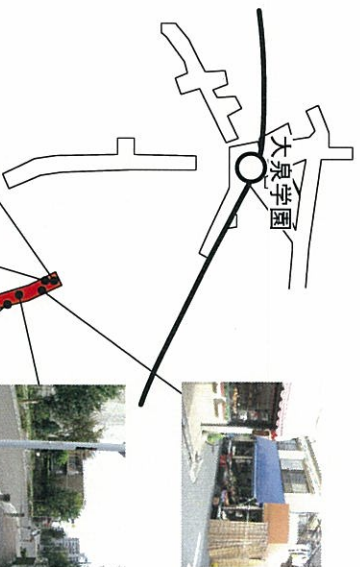
【商店街位置・概況】

現況写真 撮影 2009. 10



【商店街形態・状況】

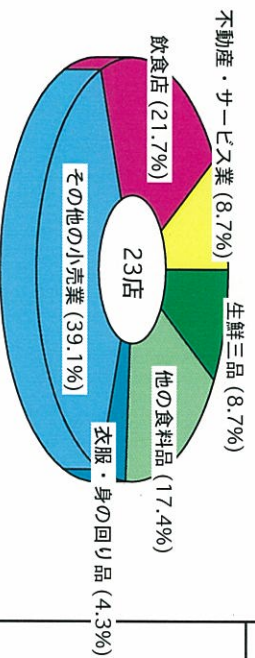
住宅地型



概況	
立地条件	西武池袋線「大泉学園駅」から東南に約700m。一般住宅、UR都市機構の賃貸住宅、宅群に隣接している。幅員の多い歩道は少なく歩きやすい。幅員。
個店状況	生活に必要な最低限の業種がある程度網羅されている。の、元気を感ぜさせる個店が多い。
集積状況 (空店舗数 1)	UR都市機構の賃貸住宅建設により、商店街が分断された感があり、が、メイインながら並び小さいながら一体感がある。空店舗も見られる。

【業種構成の概要】

非商店 (0.0%)



備考 (調査員の印象等)

駅から離れた住宅街の中にある小さな商店街であるが、各店舗は小規模ながら元気が感じられ、「温もり」を感じる商店街。


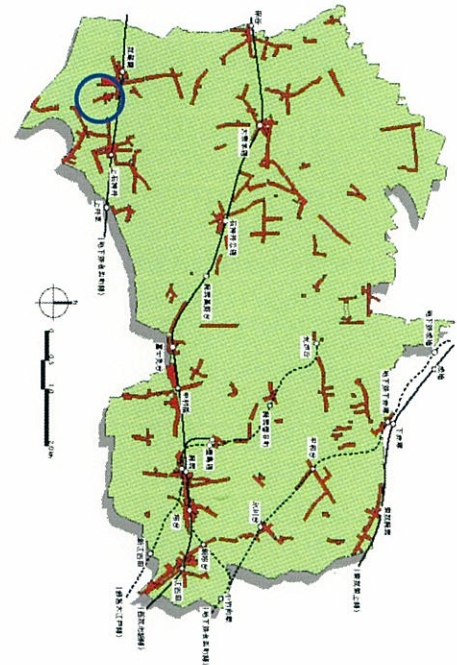
商店街名称

関町中央通り親和会

【会員数】 13 店

【商店街位置・概況】

現況写真 撮影 2009. 11



【商店街形態・状況】

駅周辺型

概況

立地条件

西武新宿線「武蔵関駅」からやや離れた、吾妻通り沿いに位置する。通りは車と自転車の交通量が多く、歩きにくい。

個店状況

商店街の中ほどにある練馬区ではめずらしい「力冠婚葬祭料理舗専門」に仕立した店が目立つ。種が残っているが、全般的に元気がない。

集積状況

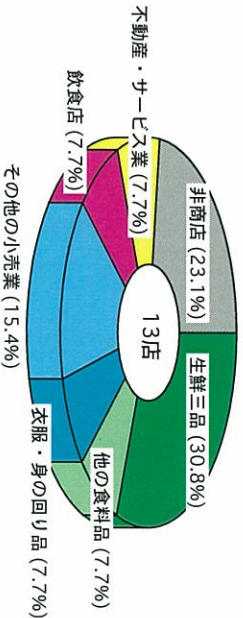
住宅地化が進み、空店舗が非常に多い。純商度ははかばか低い。

(空店舗数 23)

備考 (調査員の印象等)

ほんの一区間に若干の店舗集積がみられるが、車や自転車の交通量が多く、安心しき歩きにくい商店街。空き店舗が目立つ。

【業種構成の概要】




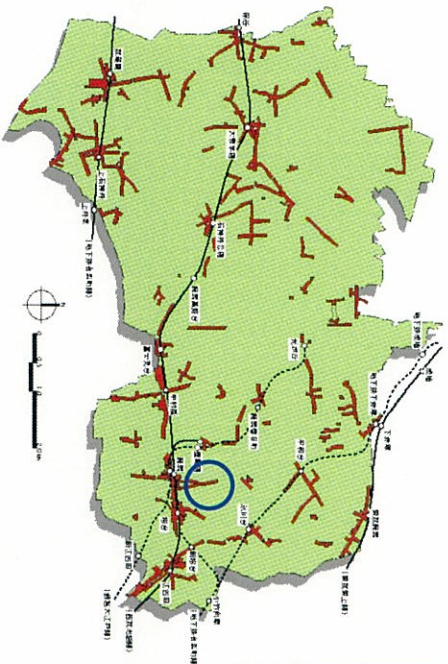
商店街名称

大門通り商店街振興組合

【会員数】 80 店

【商店街位置・概況】

現況写真 撮影 2009. 9



【商店街形態・状況】

駅周辺型

概況

立地条件

西武池袋線「練馬駅」近辺から北に向かつて700m強続く。車の交通量が非常に多い。

個店状況

商店街の中ほどに「あまいけえーバー」と米店があり、若干のにぎわいを見せているが、総じて個店が少ない印象がある。

集積状況

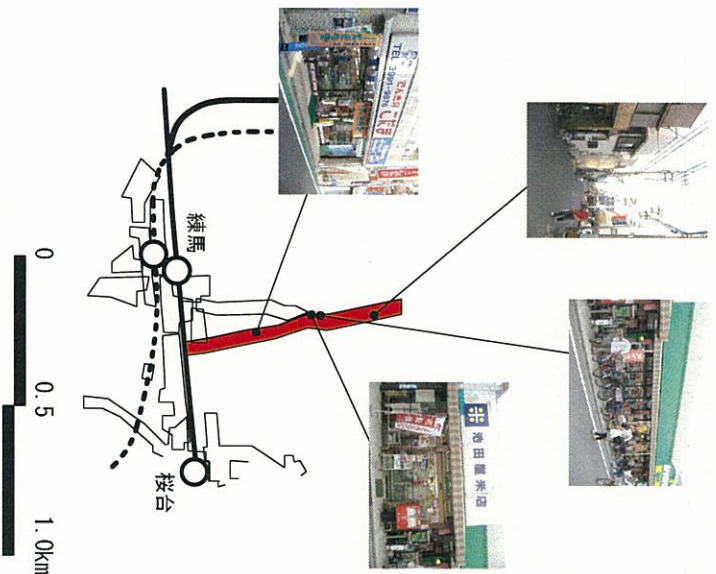
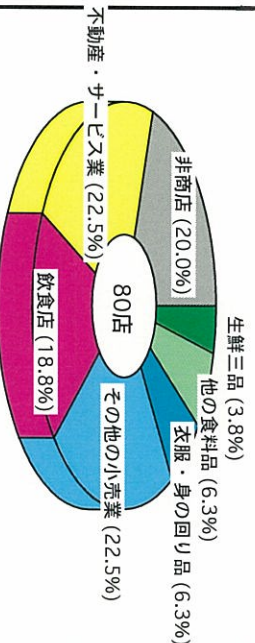
空き店舗がずいぶん見受けられ住宅化が進み純商度は低い。

(空き店舗数 15)

【業種構成の概要】

備考 (調査員の印象等)

純商度が低く、住宅化が進んでいる。「無意味に長く続く商店街」の感あり。




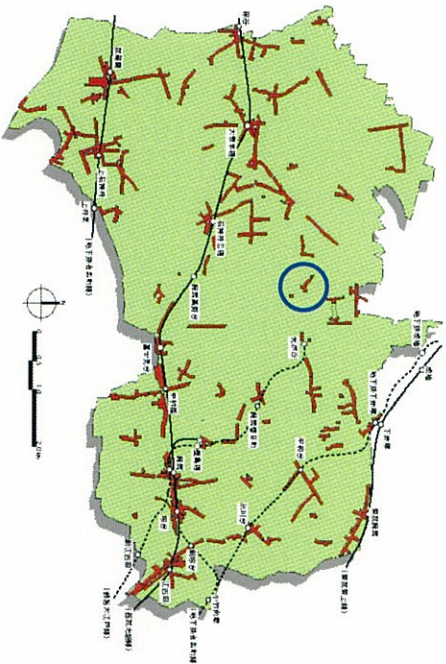
商店街名称

高松町造商店会

【会員数】 13 店

【商店街位置・概況】

現況写真 撮影 2009.12

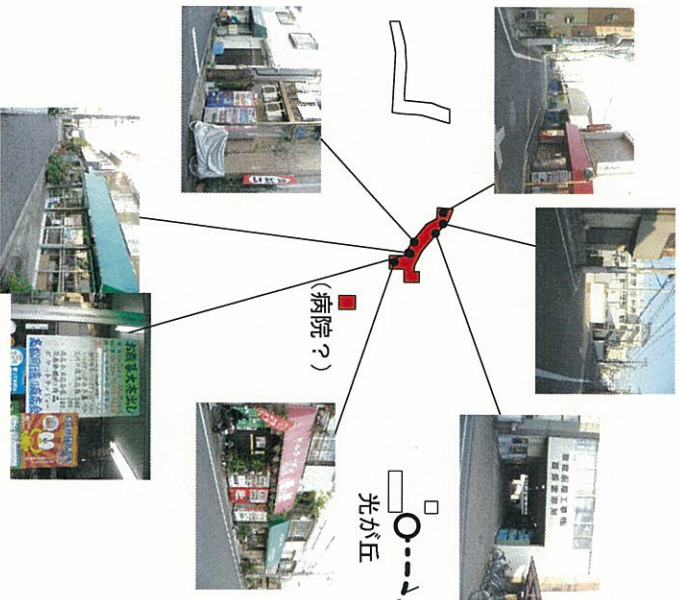


【商店街形態・状況】

住宅地型

概況

都営大江戸線光が丘駅から西へ約900m離れた位置にある。西へ通り抜け道路(幅員5m)。なか、車の交通量が非常に多く、歩きのに危険を感じる。



立地条件

個店状況

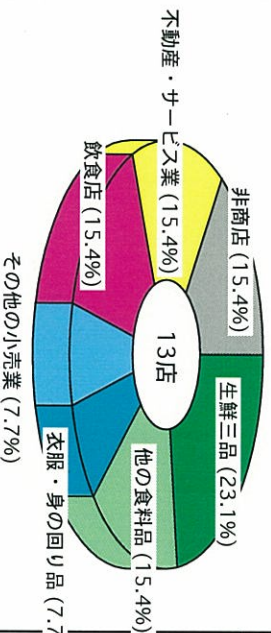
集積状況
(空店舗数)

わずかに一軒、小奇麗な少し元気が感じられほとんどが寂しげな店の雰囲気である。

事務所が多く、商店はほとんど集積していない。
住宅化が進んでいる。

【業種構成の概要】

備考 (調査員の印象等)



事務所と住宅のためたつ、商店のほとんどない商店街。

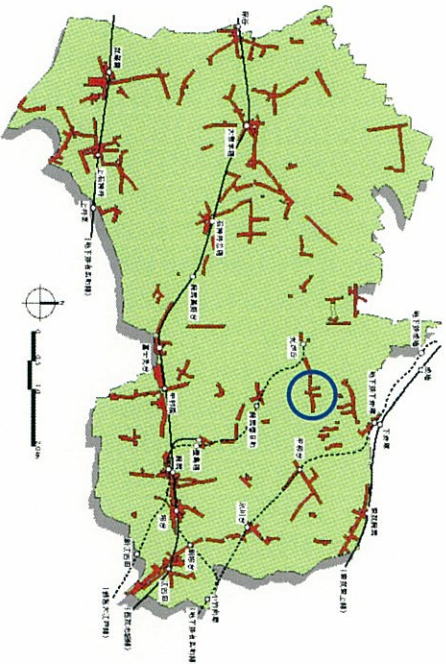
商店街名称

田柄共栄有志会

【会員数】 50 店

【商店街位置・概況】

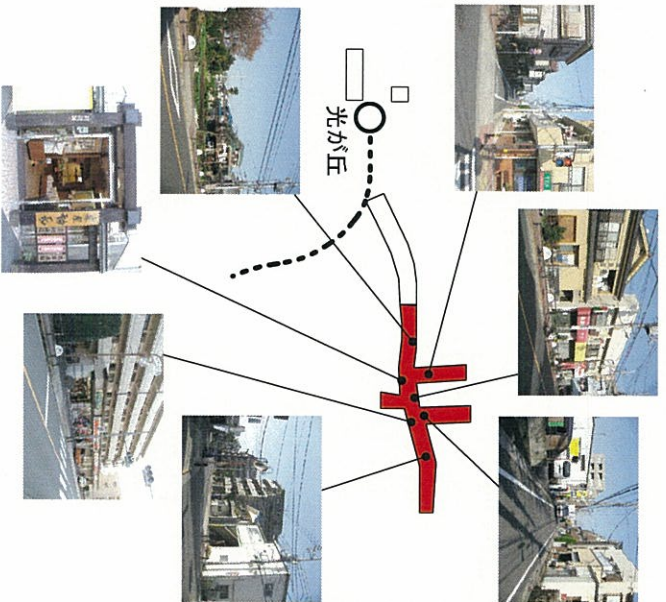
現況写真撮影 2009. 12



【商店街形態・状況】

住宅地型

概況



立地条件

都営大江戸線「光が丘駅」から東へ約500mのところ「に位置する。メイトン通りはバス通りで交通量が多いが、歩車分離されている。通り沿いに畑がある。

個店状況

小売店はほとんどなく、事業所が多く飲食店の割合が比較的高い。も中央部近くに米店が、お洒落も含まれ現代のニーズにしている。

集積状況

畑、住宅が多く、マンションはほとんど見当たらない。

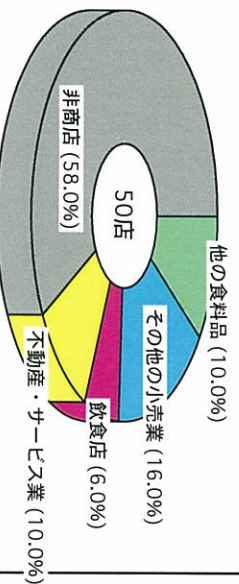
(空店舗数)

【業種構成の概要】

生鮮三品 (0.0%)
衣服・身の回り品 (0.0%)

備考 (調査員の印象等)

「歩道あり、車あり、畑あり、マンションあり、事務所あり、ないのは小売店のみ」といった印象の商店街。



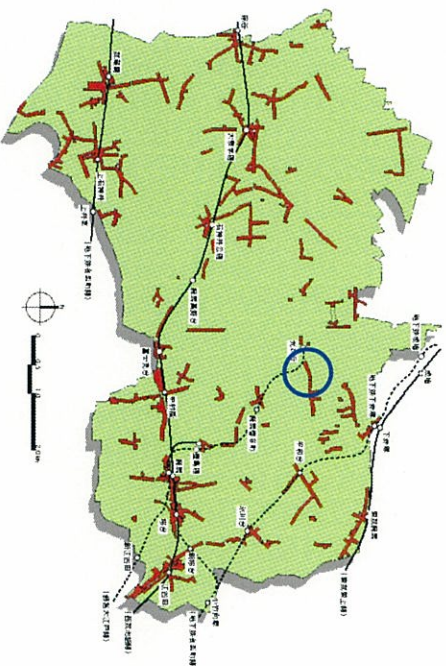
商店街名称

田柄5丁目地域商工会

【会員数】 31 店

【商店街位置・概況】

現況写真 撮影 2009. 12



【商店街形態・状況】

住宅地型

概況

立地条件

都営大江戸線「光が丘駅」から続く田柄通り高側に、落ち着いた風情の専用マンションが並んで、店舗がまばらに点在している。離れ車での交通量は多いが歩車分離している。

個店状況

ギャラリーや喫茶店、雰囲気のある数少ないものの、各店がづくられた文化の薫りを感じている。

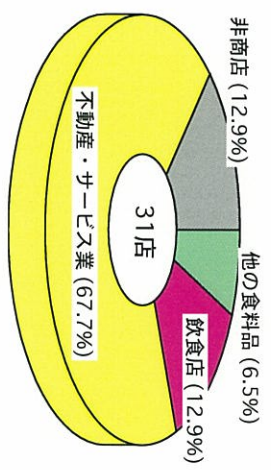
集積状況

エリアに店舗が非常に少なく、集積があるとは言えない。

(空店舗数)

【業種構成の概要】

- 生鮮三品 (0.0%)
- 衣服・身の回り品 (0.0%)
- その他の小売業 (0.0%)
- 他の食料品 (6.5%)
- 飲食店 (12.9%)
- 不動産・サービス業 (67.7%)
- 非商店 (12.9%)



備考 (調査員の印象等)

比較的しやれたストリートだが、商店の数が非常に少ない。

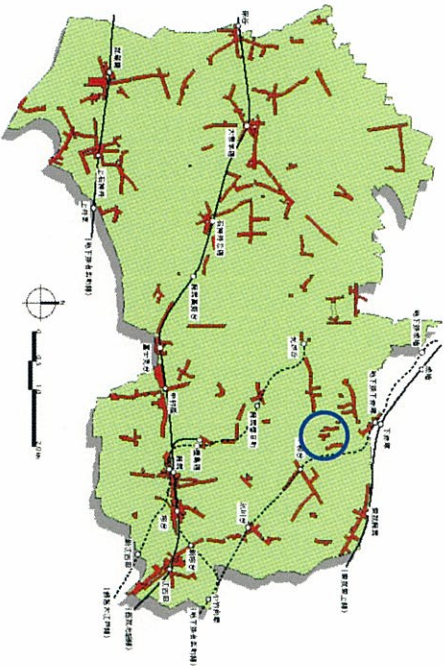
商店街名称

田柄坂下商店会

【会員数】 10 店

【商店街位置・概況】

現況写真 撮影 2009. 11



【商店街形態・状況】

住宅地型

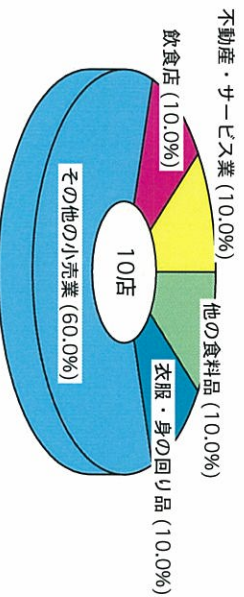
概況

<p>下赤塚 地下鉄赤塚 区境 平和台</p>		立地条件	地下鉄有楽町線「平和台駅」から約700m離れたところに位置する。住宅街の中の、歩きやすい幅員の通りにある小さな商店街。
個店状況	個店がほとんどない。	集積状況	ほとんどの区域が住宅地化している。
	(空店舗数 3)		

【業種構成の概要】

生鮮三品 (0.0%)
非商店 (0.0%)

備考 (調査員の印象等)



静かな住宅密集地の中にある「今にも消えてしまいそうな商店街」の感がある。



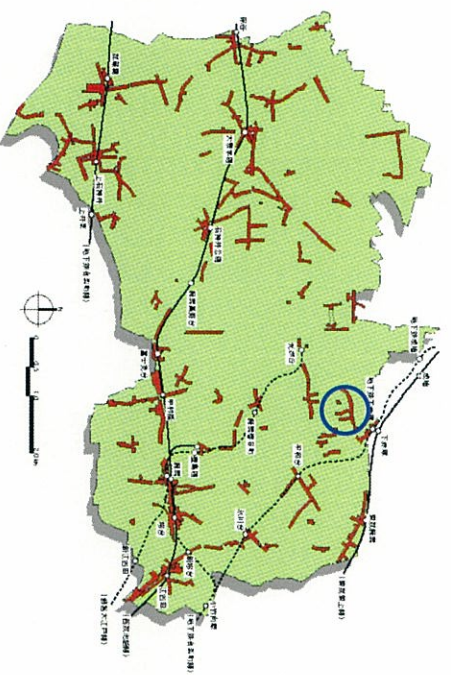
商店街名称

田柄神明商店会

【会員数】 30 店

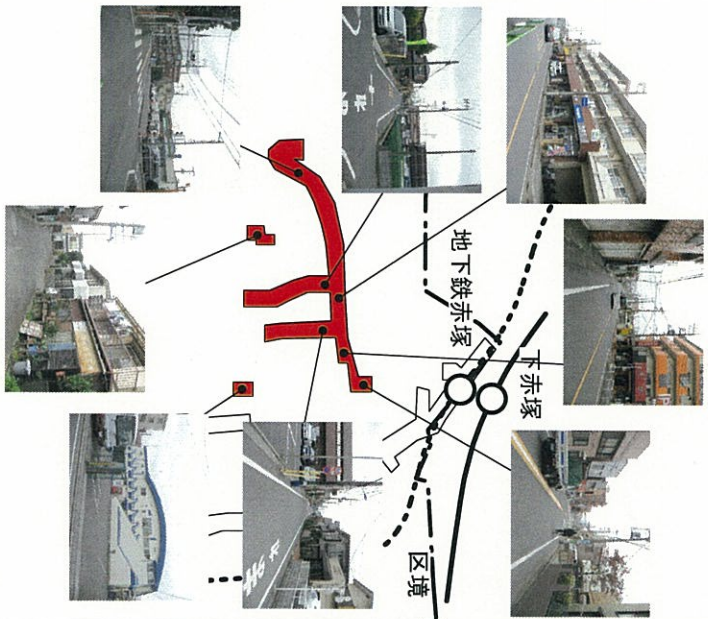
【商店街位置・概況】

現況写真撮影 2009. 11



【商店街形態・状況】

住宅地型



立地条件

地下鉄有楽町線「地下鉄赤塚駅」から徒歩約6mで、車の交通量が多い。

概況

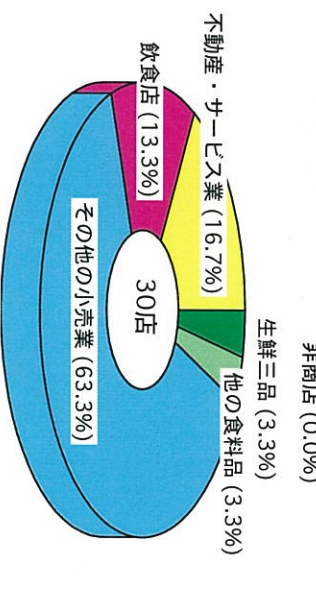
唯一、低層マンション下にある電気店、自転車店、着衣料店などの個性に乏しい。

個店状況

集積状況
(空店舗数)

広域のエリアの中に店舗がほとんどなく、しかも空店舗が多い。どおき事務所跡の變化か、比較的広い駐車場がかなり目立つ。

【業種構成の概要】



備考 (調査員の印象等)

商店街なのか判らない程、小さな店舗集積も商店街としての目印もない。


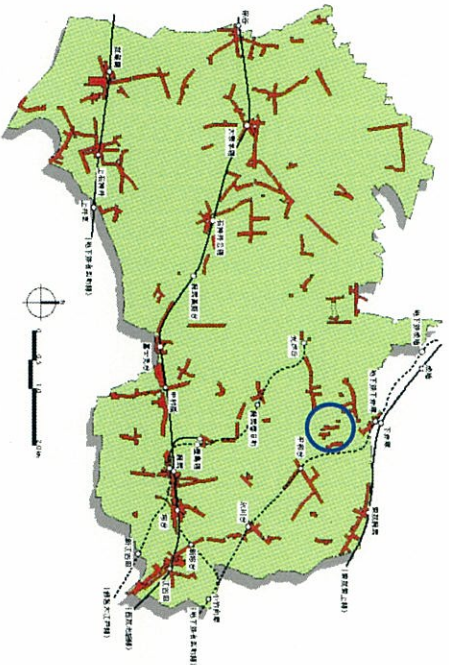
商店街名称

田柄中央商店会

【会員数】 57 店

【商店街位置・概況】

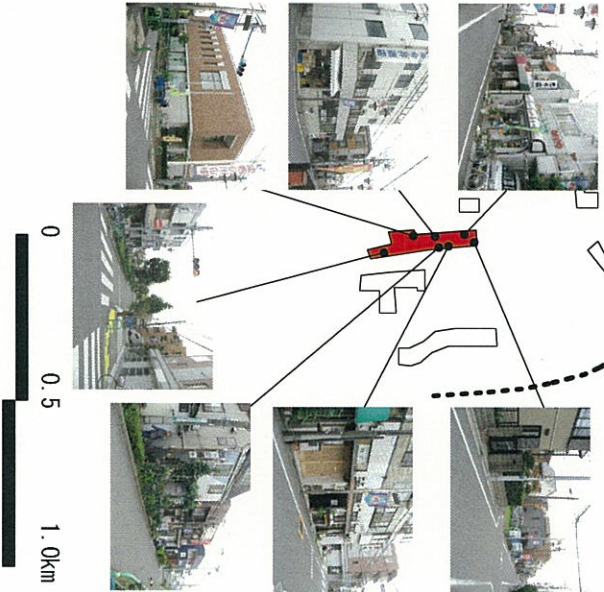
現況写真 撮影 2009. 11



【商店街形態・状況】

住宅地型

概況



立地条件

地下鉄有楽町線「地下鉄赤塚駅」と「平和台駅」から700mほど離れ、住宅街の中央付近に位置する。商店街中央付近に、区の出張所と信用金庫がある。

個店状況

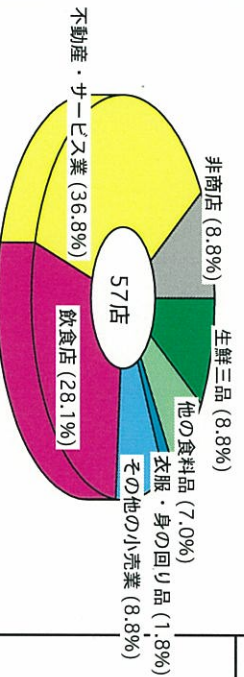
飲食店が多く、地元スーパー1軒のみ、活気が感じられる。商店街の装飾灯と旗は非常に目立つが、個店の賑わいはほとんど感じられない。

集積状況

空店舗が非常に多く、住宅地化や小さな駐車場化が進んでいる。

(空店舗数 7)

【業種構成の概要】



備考 (調査員の印象等)

装飾灯の旗のみが目立つ活気のない商店街。

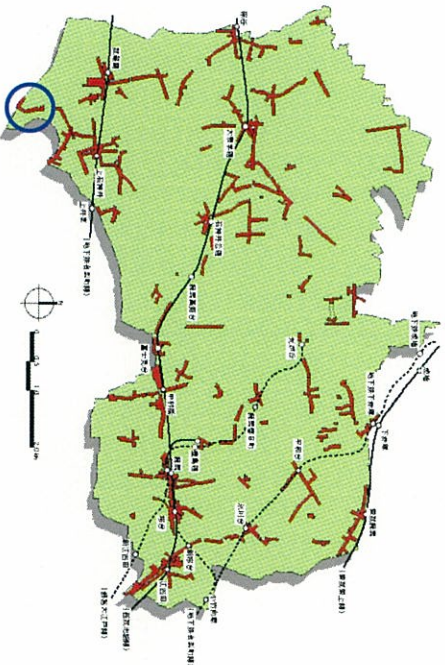
商店街名称

立野町通り商店会

【会員数】 8 店

【商店街位置・概況】

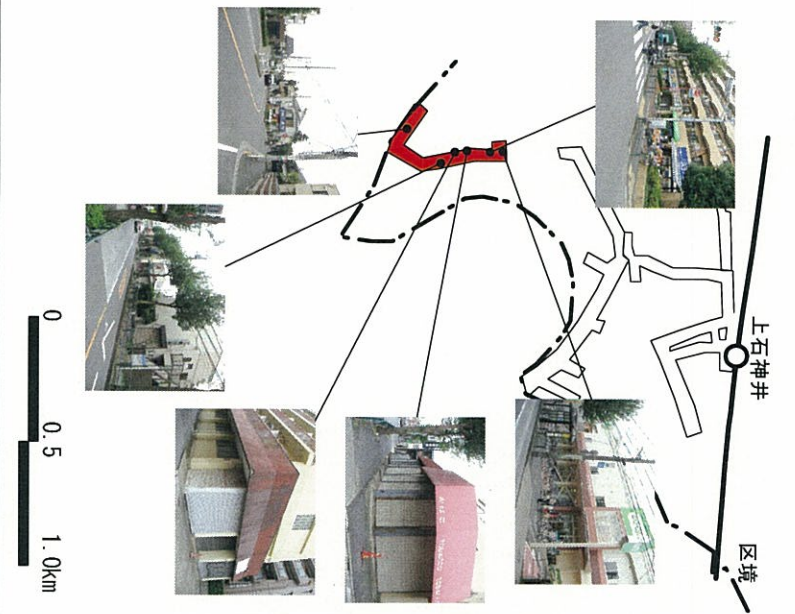
現況写真 撮影 2009. 11



【商店街形態・状況】

住宅地型

概況



立地条件

西武新宿線「上石神井駅」と「武蔵関駅」から南へ約1, 2 kmの地点にある。4分の3は吉祥寺通り沿いに位置する。

個店状況

商店街の北端には大型COOPがあり隣接してマンションが並ぶ。個店が少し賑わいを見せている。他の戸建の個店にはあまり元気が感じられない。

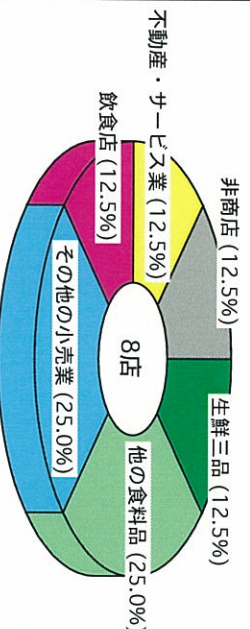
集積状況

(空店舗数 1)
専用マンションが林立する中、わが分の1は残っている。空店舗約3つある。COOP近隣以外には集積ボリュームは少なく、寂れた感じがえる。

【業種構成の概要】

衣服・身の回り品 (0.0%)

備考 (調査員の印象等)



大型COOP 1店ですほとんど間に合っているとされる商店街。老朽化した空店舗が目立つ。


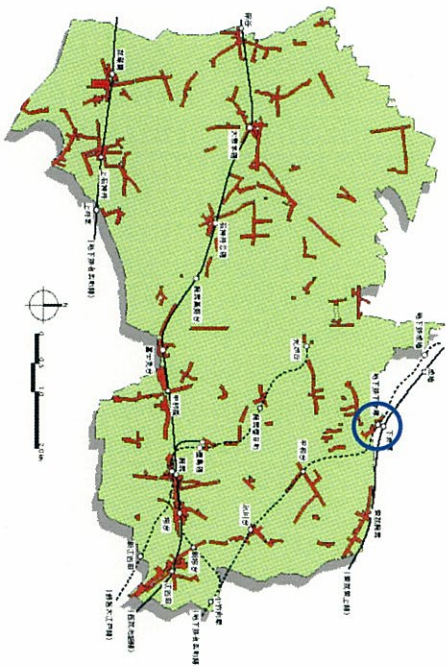
商店街名称

地下鉄赤塚駅前商店会

【会員数】 41 店

【商店街位置・概況】

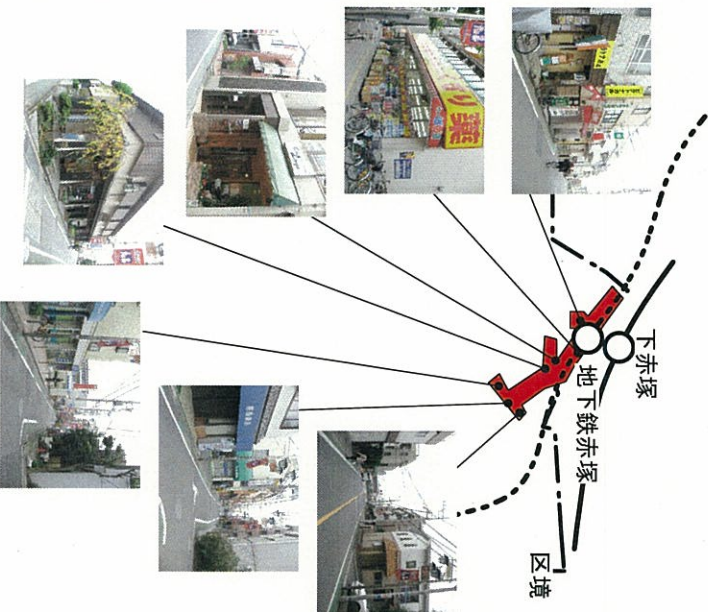
現況写真撮影 2009. 11



【商店街形態・状況】

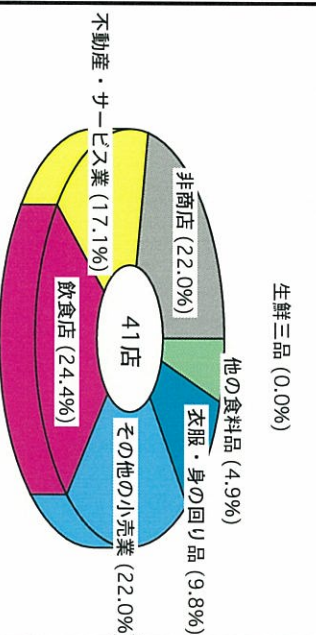
駅前型

概況



立地条件	地下鉄有楽町線「地下鉄赤塚駅」赤塚駅」上に位置し、東武東上線「下赤塚駅」に隣接する。側商店街（片側川越街沿い）の片インにして、どこでも裏通り沿いの南側商店街などで構成される。車がほとんど通らない歩きやすい、静かな道である。
個店状況	裏通りはロードサイド型チェーン店や事務所が多い。裏通りは、逸だ店格がある老舗の呉服店がなく、飲食店が比較的多い。
集積状況 (空店舗数)	集積ボリュームがあまり感じられない。

【業種構成の概要】



備考 (調査員の印象等)

幹線道路沿いにはロードサイド型チェーン店、裏側には飲食店が多い。駅前側の立地が全く生きていない印象の商店街である。

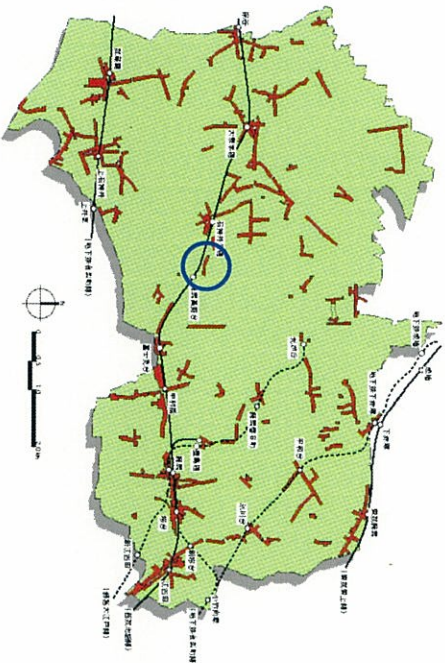
商店街名称

長命寺通り商店会

【会員数】 28 店

【商店街位置・概況】

現況写真撮影 2009. 10




【商店街形態・状況】

住宅地型

概況



練馬高野台



立地条件

西武池袋線「練馬高野台駅」から約200mの「長命寺」周辺に位置する。順天堂大学医学部付属練馬病院があり、隣接部分は新しい小型マンション、アパートが並ぶ。

個店状況

店構えのしつかりした「長命寺は若干ある。

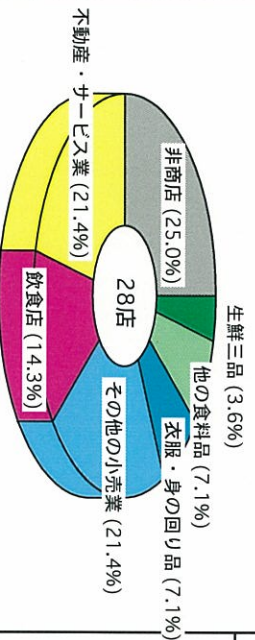
集積状況

エリア内のほとんどが戸建住宅化しており「長命寺そば」近辺に商店が点在している。

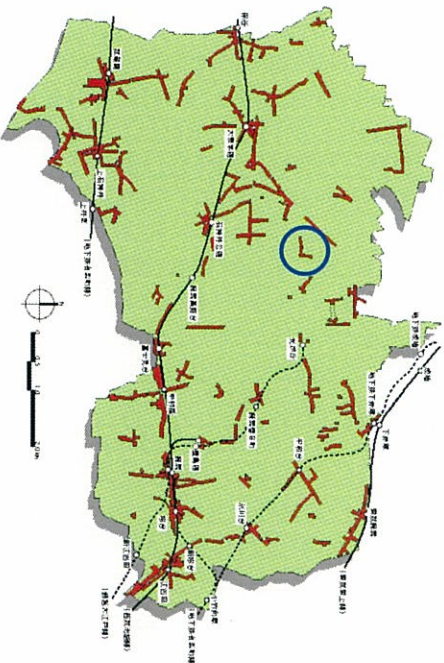

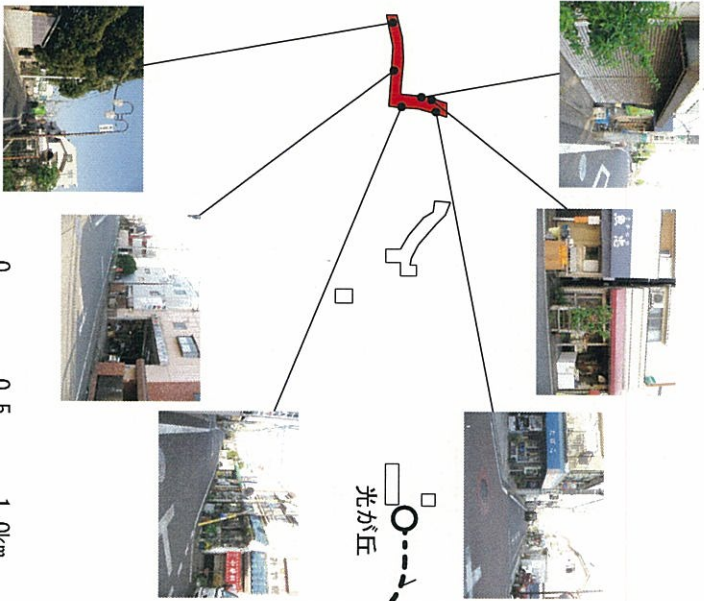
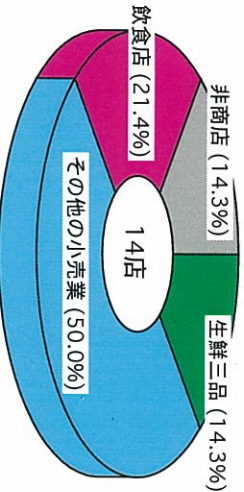
(空店舗数 2)

【業種構成の概要】

備考（調査員の印象等）



商店街らしい趣はほとんどないが、端に位置する「長命寺そば」のみ若干の活気が感じられる。

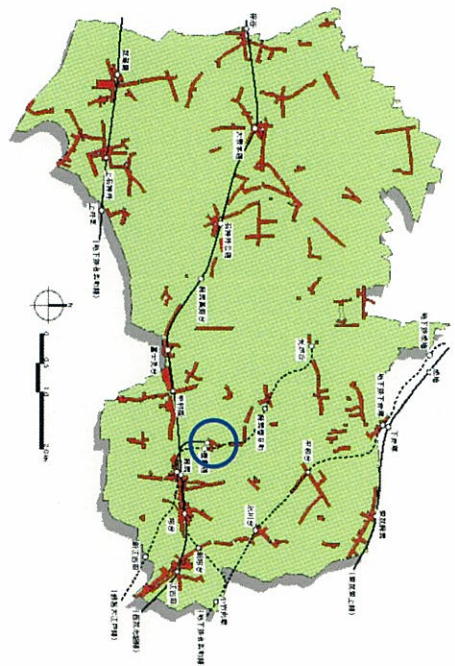
商店街名称	土支田地蔵通り商店会		【会員数】 14 店
<p>【商店街位置・概況】</p> 	<p>現況写真撮影 2009. 12</p> 		
<p>【商店街形態・状況】</p> <p>住宅地型</p>	概況		
	立地条件	<p>都営大江戸線「光が丘駅」から西へ約1.5kmの位置にあり、最寄り駅から遠い。車の交通量が多く人通りは少ない。道路は歩車分離されていない。</p>	
<p>【業種構成の概要】</p> <p>衣服・身の回り品 (0.0%) 他の食料品 (0.0%) 不動産・サービス業 (0.0%)</p>	個店状況	<p>生活に最低限必要な小売店が点在している。 装飾灯の華やかな雰囲気反して全体がさびれている印象である。</p>	
	集積状況	<p>西半分はほとんど事業所と住宅が並び、南北の道路沿いにわずかに個店が見られる。</p> <p>(空店舗数 5)</p>	
<p>備考 (調査員の印象等)</p> <p>「装飾灯のみが立派な商店街」の印象。</p>			

商店街名称 豊島園商店会

【会員数】 39 店

【商店街位置・概況】

現況写真撮影 2009. 11



【商店街形態・状況】 駅前型

概況

西武池袋線「豊島園駅」、及び施設（豊島園）に隣接している。平日の通行人通りはあまり多くない。

立地条件

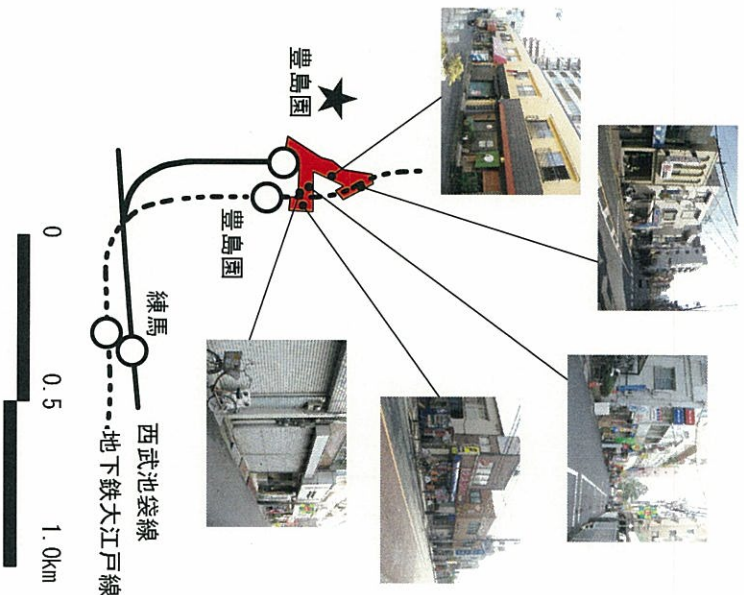
個店状況

駅近くには生鮮三品の店もあり飲食店も並んでいるが、全体的にいまひとつ各個店に賑わい、活気がない。

集積状況

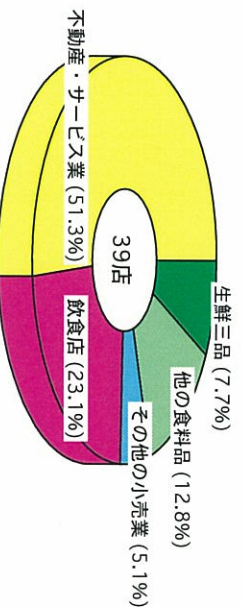
(空店舗数 5)

空店舗もあり専用マンション前建っている中で、豊島の集積には飲食店が並び若干の集積が見られる。



【業種構成の概要】

衣服・身の回り品 (0.0%)
非商店 (0.0%)



備考 (調査員の印象等)

豊島園遊園地、映画館、温泉があるにもかかわらず、商店街の賑わいや活気が感じられない。


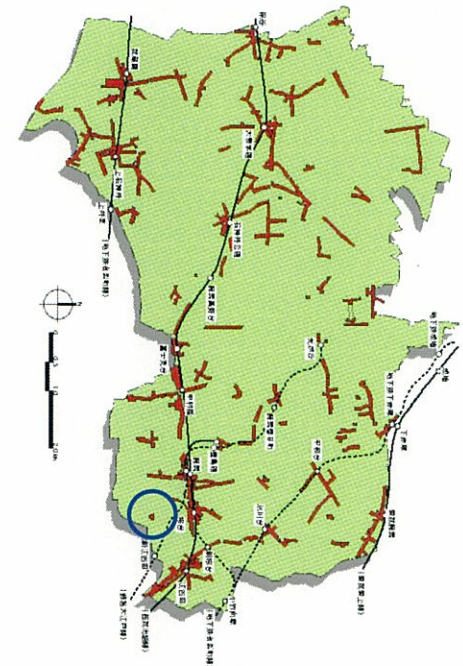
商店街名称

豊玉北中商栄会

【会員数】 17 店

【商店街位置・概況】

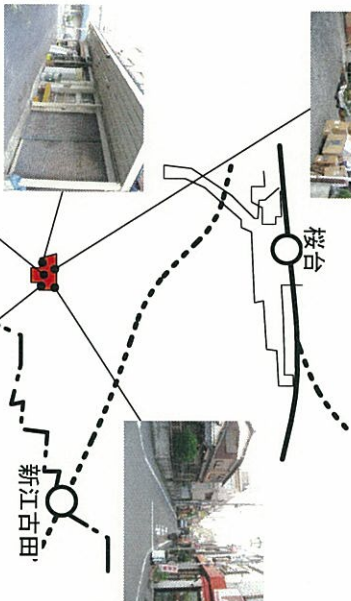
現況写真撮影 2009. 12



【商店街形態・状況】

住宅地型

概況



立地条件

都営大江戸線「新江古田駅」から西へ約600mのところここに位置する。歩きやすい幅員の静かな住宅地の中の小さな商店街。

個店状況

こじんまりと生活密着型の雰囲気はあるものの、個店そのものが僅かしかない。風呂屋がある。

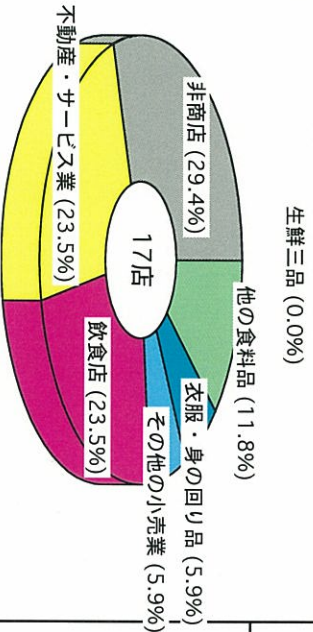
集積状況

小さなエリアに集まっているものの、空店舗もあり、集積ボリュームは乏しい。

(空店舗数 2)



【業種構成の概要】



備考 (調査員の印象等)

昔は風呂屋を中心に賑わっていたであろうと思われるコンパクトな商店街。


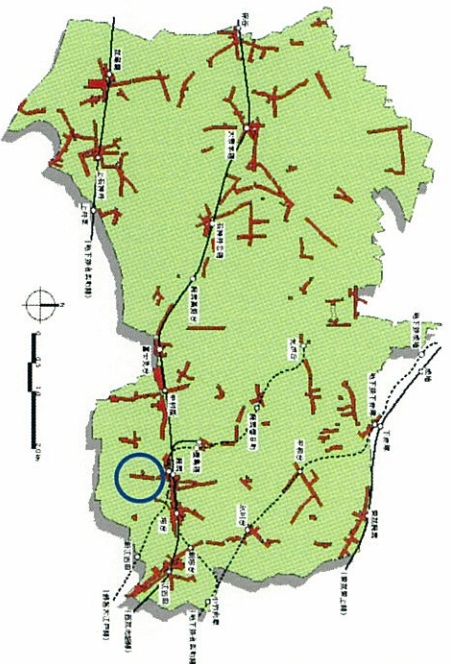
商店街名称

豊玉庚申通り商業会

【会員数】 47 店

【商店街位置・概況】

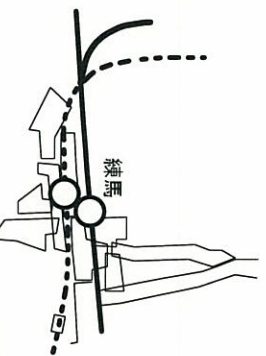
現況写真撮影 2009.9



【商店街形態・状況】

幹線道路沿型

概況



立地条件

西武池袋線練馬駅から少し離れた車の交通量の多い道をはさんでいる。道りは歩車分離しているもの人通りは少ない。

個店状況

店舗付きアパートが多いが、小売店はほとんどなく、生活サービス店が目立つ。商店街「につながら付近に若干の生鮮品店がある。

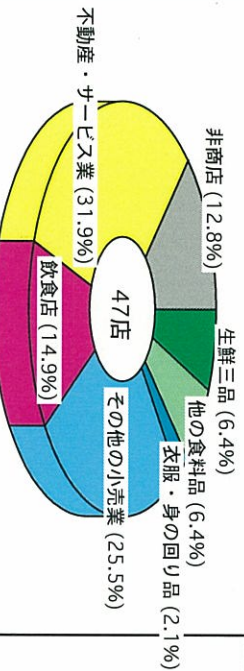
集積状況

駅が一番近いエリアには店が並んでいるもの、他は点在している。空き店舗も見受けられる。

(空き店舗数)

【業種構成の概要】

備考 (調査員の印象等)



車の交通量が多く、小売店もほとんどなく全体的にさみしい感じの商店街。