# 重点地区 笹目通り・環状8号線沿道地区（練. 29）



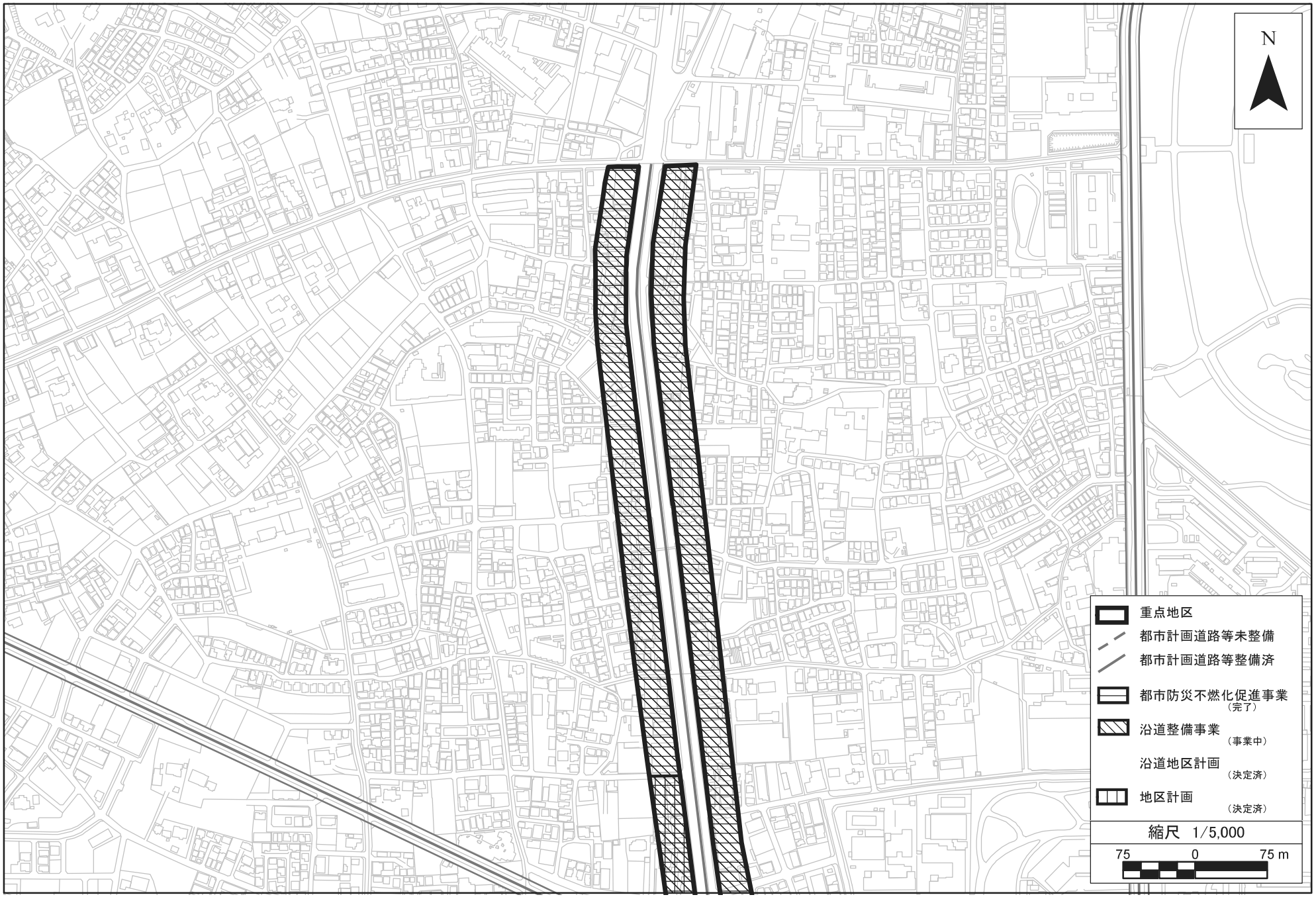


この地図は、国土地理院長の承認（平２４関公第２６９号）を得て作成した東京都地形図（Ｓ＝１：２，５００）を使用（３都市基交第２４４号）して作成したものである。無断複製を禁ずる。
（承認番号）３都市基街都第６６号、令和３年６月１０日

# 重点地区 笹目通り・環状8号線沿道地区（練. 29）



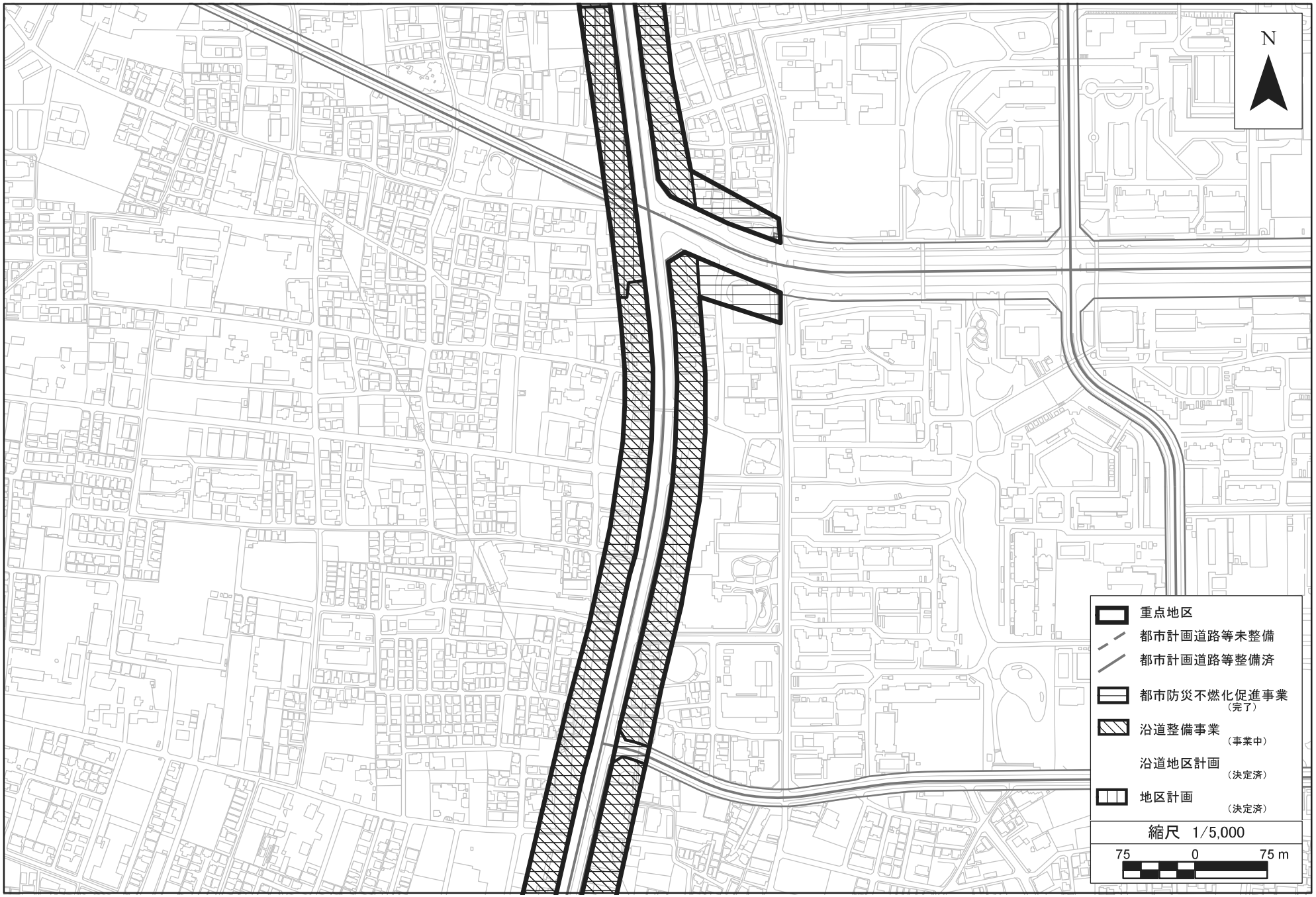


この地図は、国土地理院長の承認（平２４関公第２６９号）を得て作成した東京都地形図（Ｓ＝１：２，５００）を使用（３都市基交第２４４号）して作成したものである。無断複製を禁ずる。
（承認番号）３都市基街都第６６号、令和３年６月１０日

# 重点地区 笹目通り・環状8号線沿道地区（練. 29）



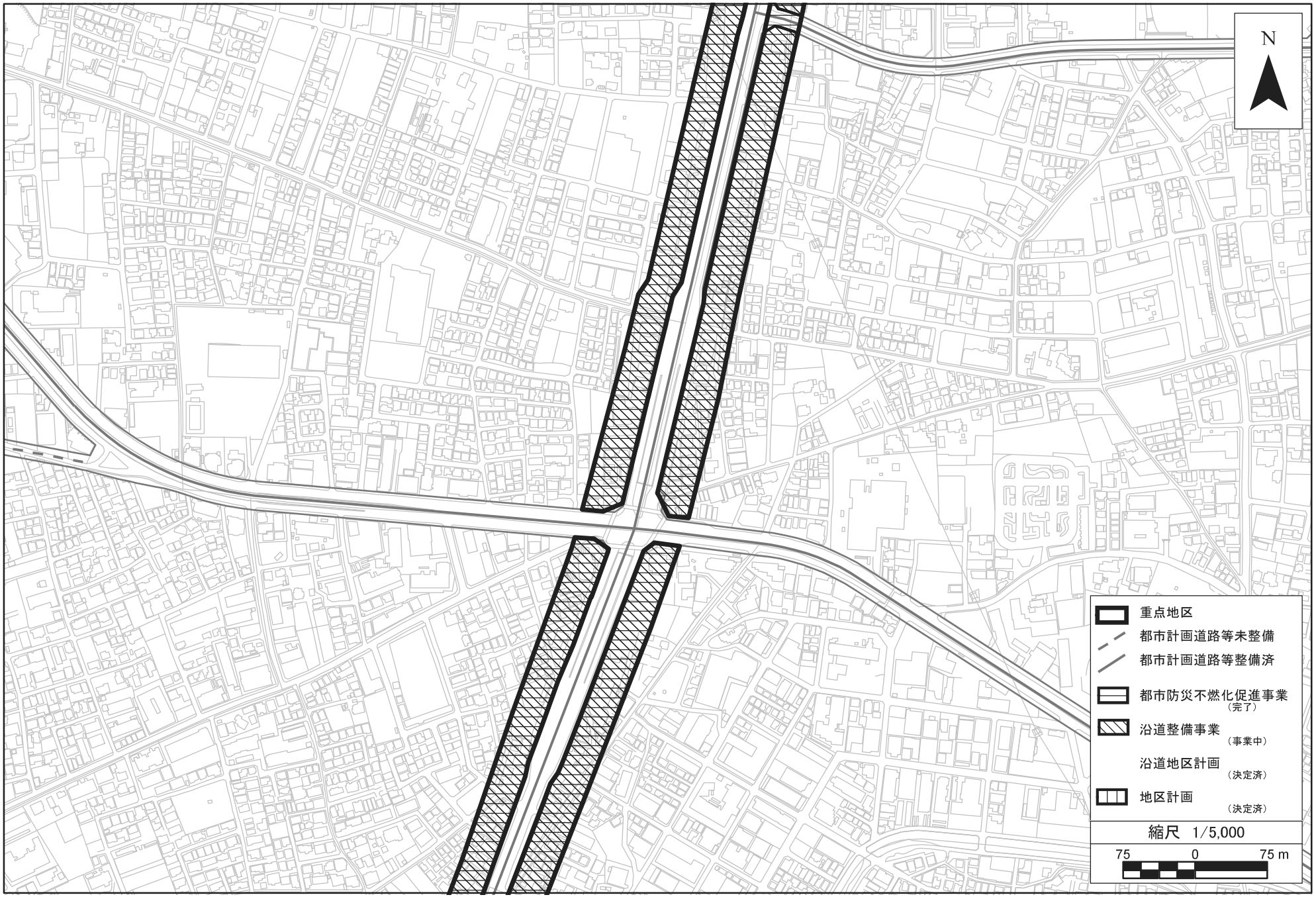


この地図は、国土地理院長の承認（平２４関公第２６９号）を得て作成した東京都地形図（Ｓ＝１：２，５００）を使用（３都市基交第２４４号）して作成したものである。無断複製を禁ずる。
（承認番号）３都市基街都第６６号、令和３年６月１０日

# 重点地区 笹目通り・環状8号線沿道地区（練. 29）



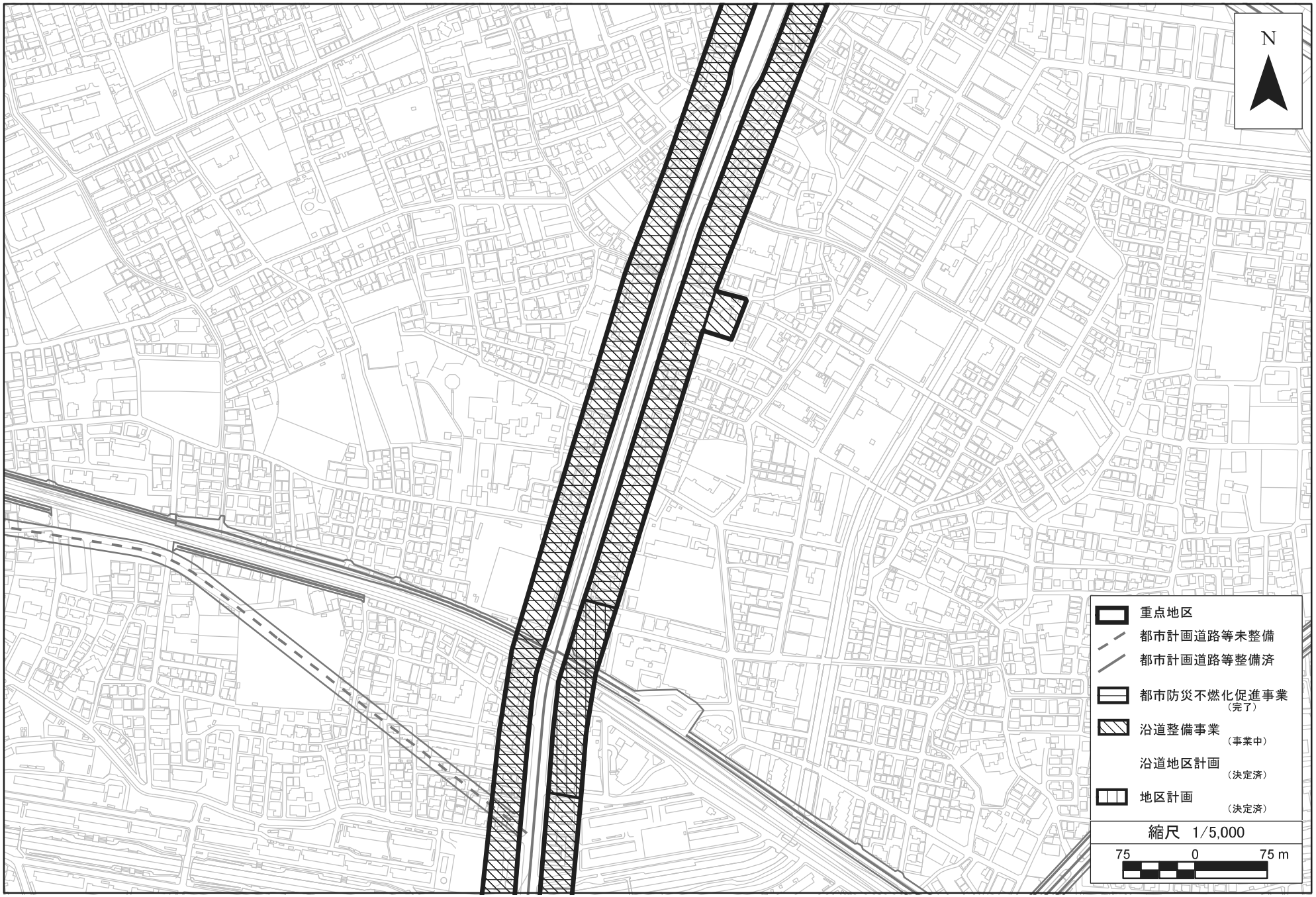




この地図は、国土地理院長の承認（平２４関公第２６９号）を得て作成した東京都地形図（Ｓ＝１：２，５００）を使用（３都市基交第２４４号）して作成したものである。無断複製を禁ずる。
（承認番号）３都市基街都第６６号、令和３年６月１０日

# 重点地区 笹目通り・環状8号線沿道地区（練. 29）



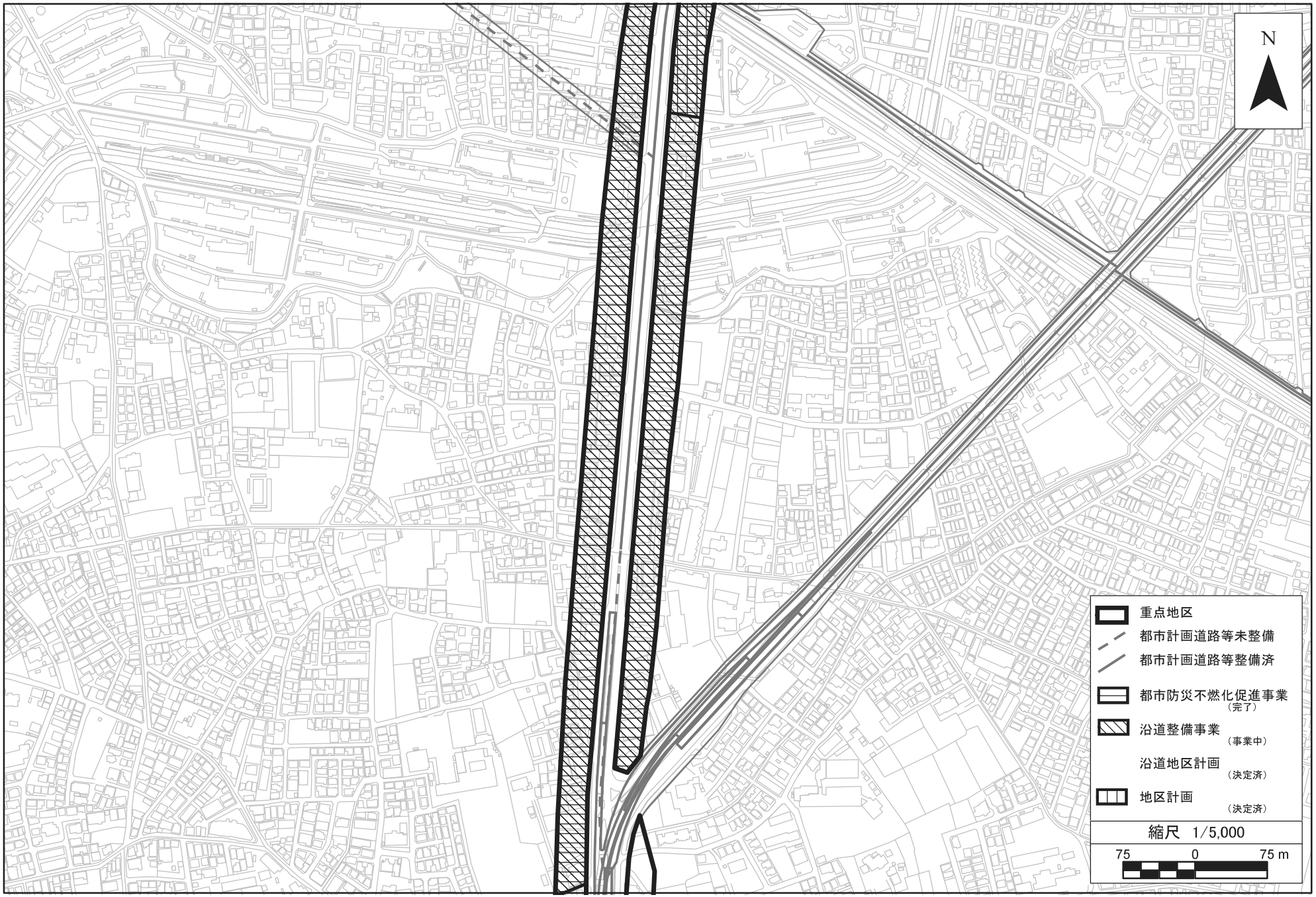


この地図は、国土地理院長の承認（平２４関公第２６９号）を得て作成した東京都地形図（Ｓ＝１：２，５００）を使用（３都市基交第２４４号）して作成したものである。無断複製を禁ずる。
（承認番号）３都市基街都第６６号、令和３年６月１０日

# 重点地区 笹目通り・環状8号線沿道地区（練. 29）



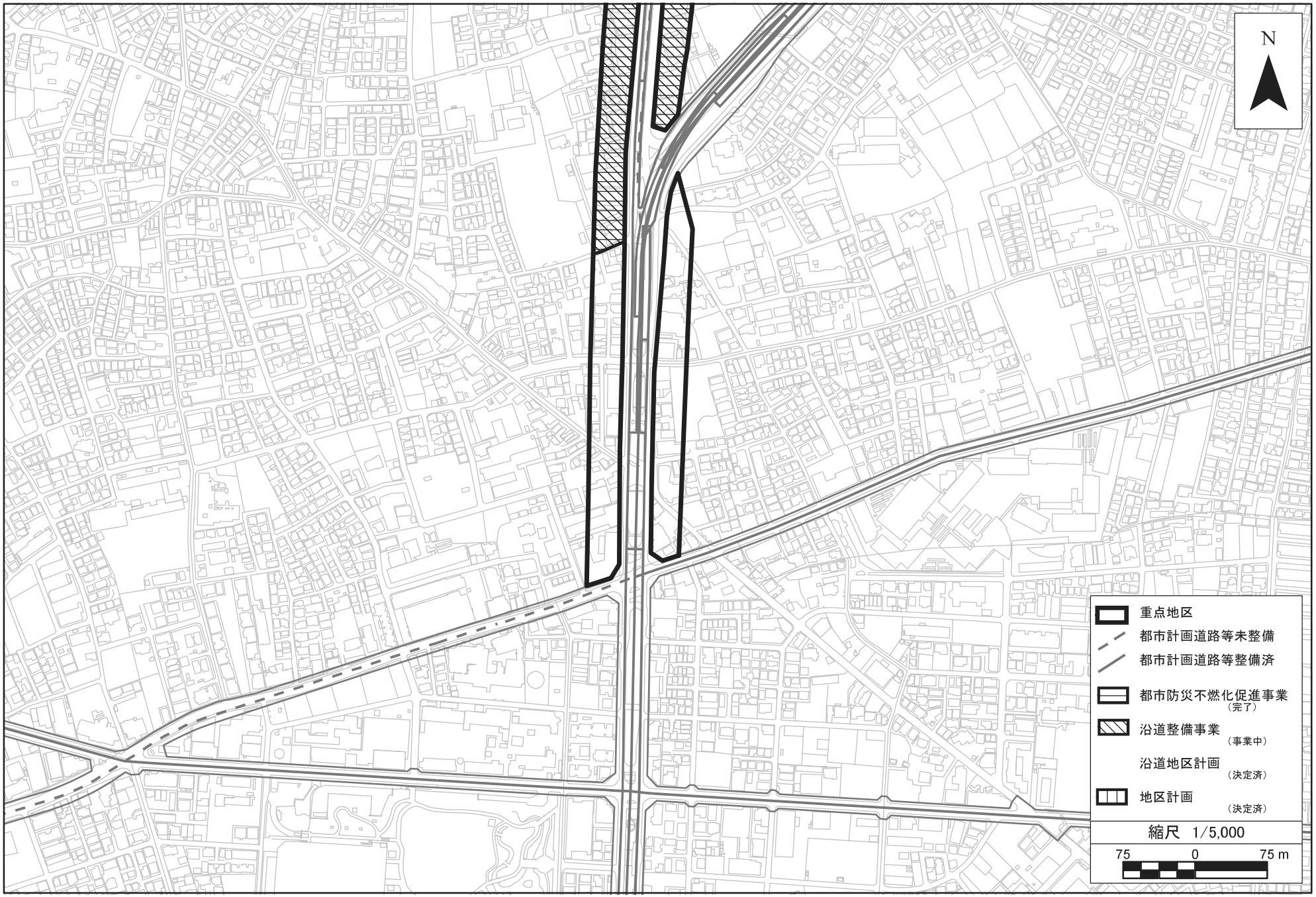


この地図は、国土地理院長の承認（平２４関公第２６９号）を得て作成した東京都地形図（Ｓ＝１：２，５００）を使用（３都市基交第２４４号）して作成したものである。無断複製を禁ずる。
（承認番号）３都市基街都第６６号、令和３年６月１０日

# 重点地区 上石神井駅周辺地区（練. 33）



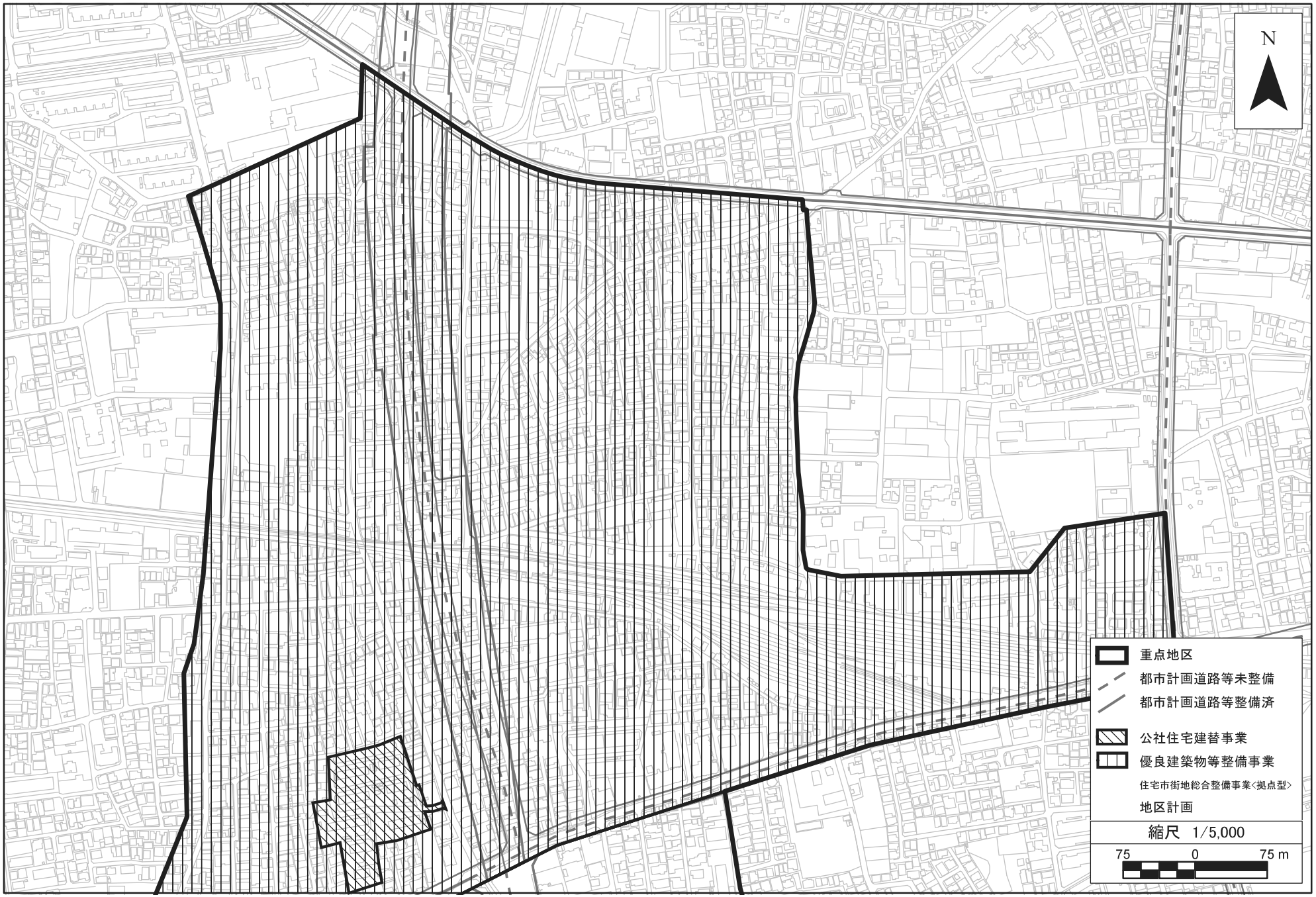




この地図は、国土地理院長の承認（平２４関公第２６９号）を得て作成した東京都地形図（Ｓ＝１：２，５００）を使用（３都市基交第２４４号）して作成したものである。無断複製を禁ずる。
（承認番号）３都市基街都第６６号、令和３年６月１０日

# 重点地区 上石神井駅周辺地区（練. 33）



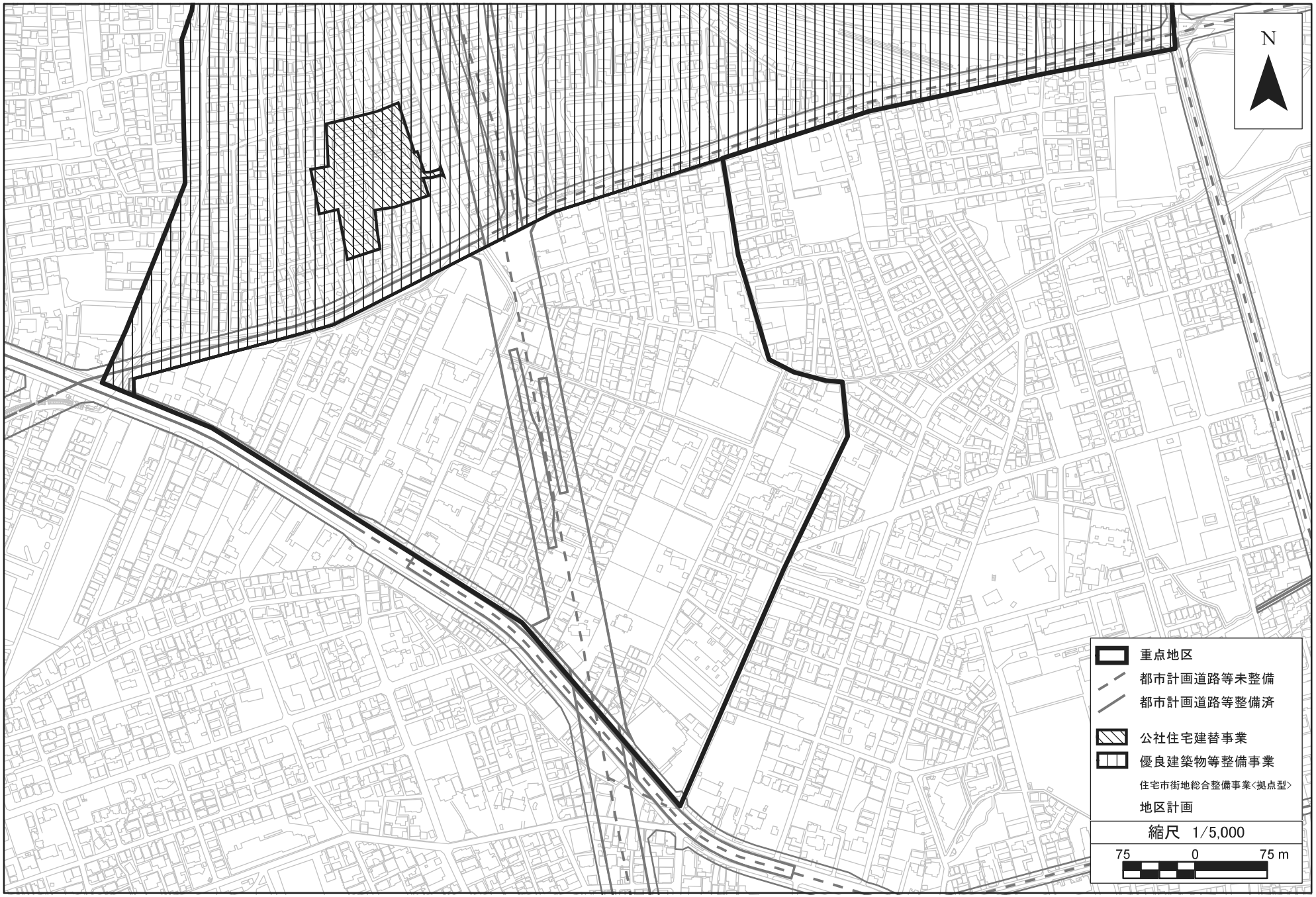


この地図は、国土地理院長の承認（平２４関公第２６９号）を得て作成した東京都地形図（Ｓ＝１：２，５００）を使用（３都市基交第２４４号）して作成したものである。無断複製を禁ずる。
（承認番号）３都市基街都第６６号、令和３年６月１０日

# 重点地区 東大泉三丁目地区（練. 35）

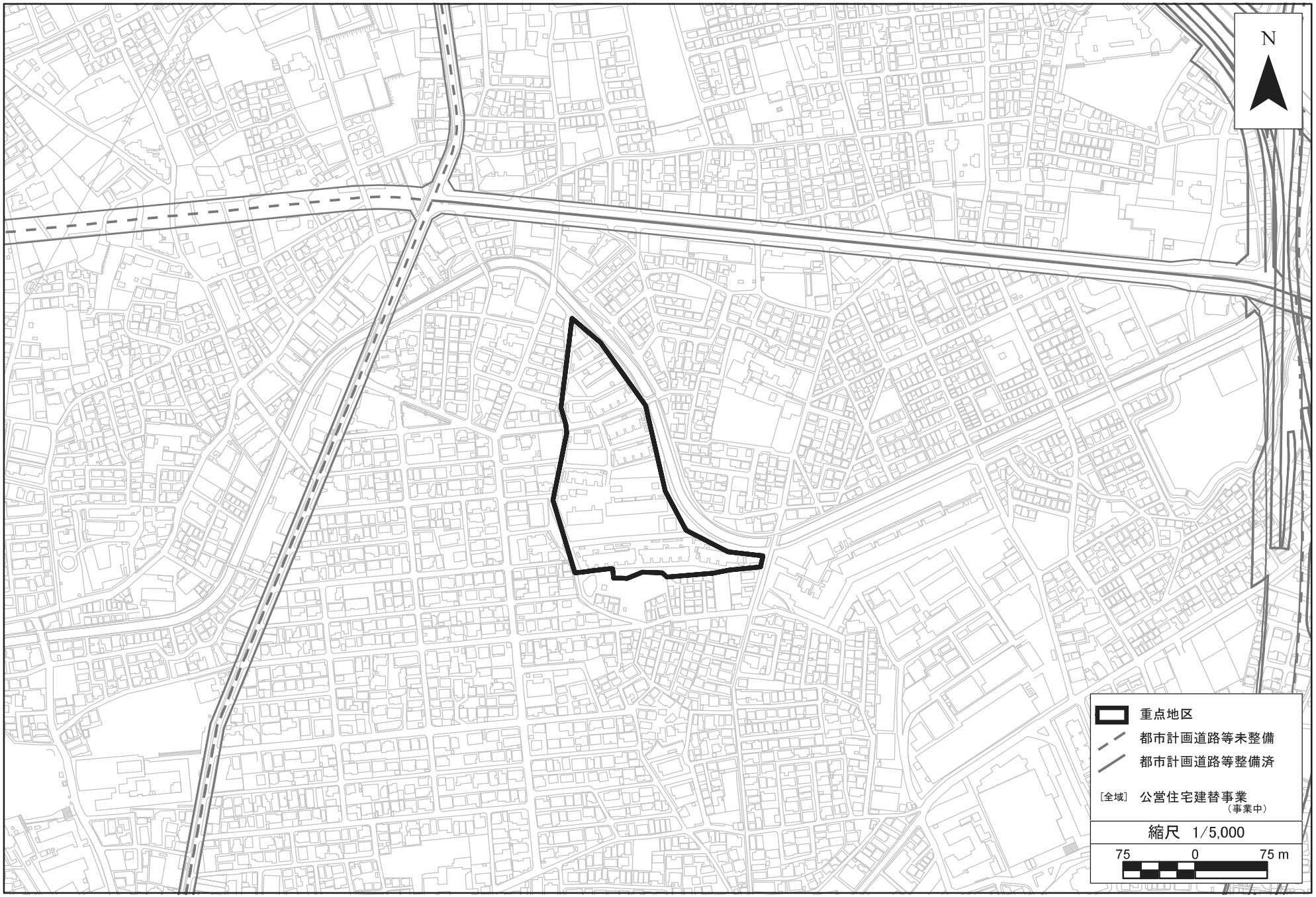




この地図は、国土地理院長の承認（平２４関公第２６９号）を得て作成した東京都地形図（Ｓ＝１：２，５００）を使用（３都市基交第２４４号）して作成したものである。無断複製を禁ずる。
（承認番号）３都市基街都第６６号、令和３年６月１０日

# 重点地区 中村橋駅周辺地区（練. 37）

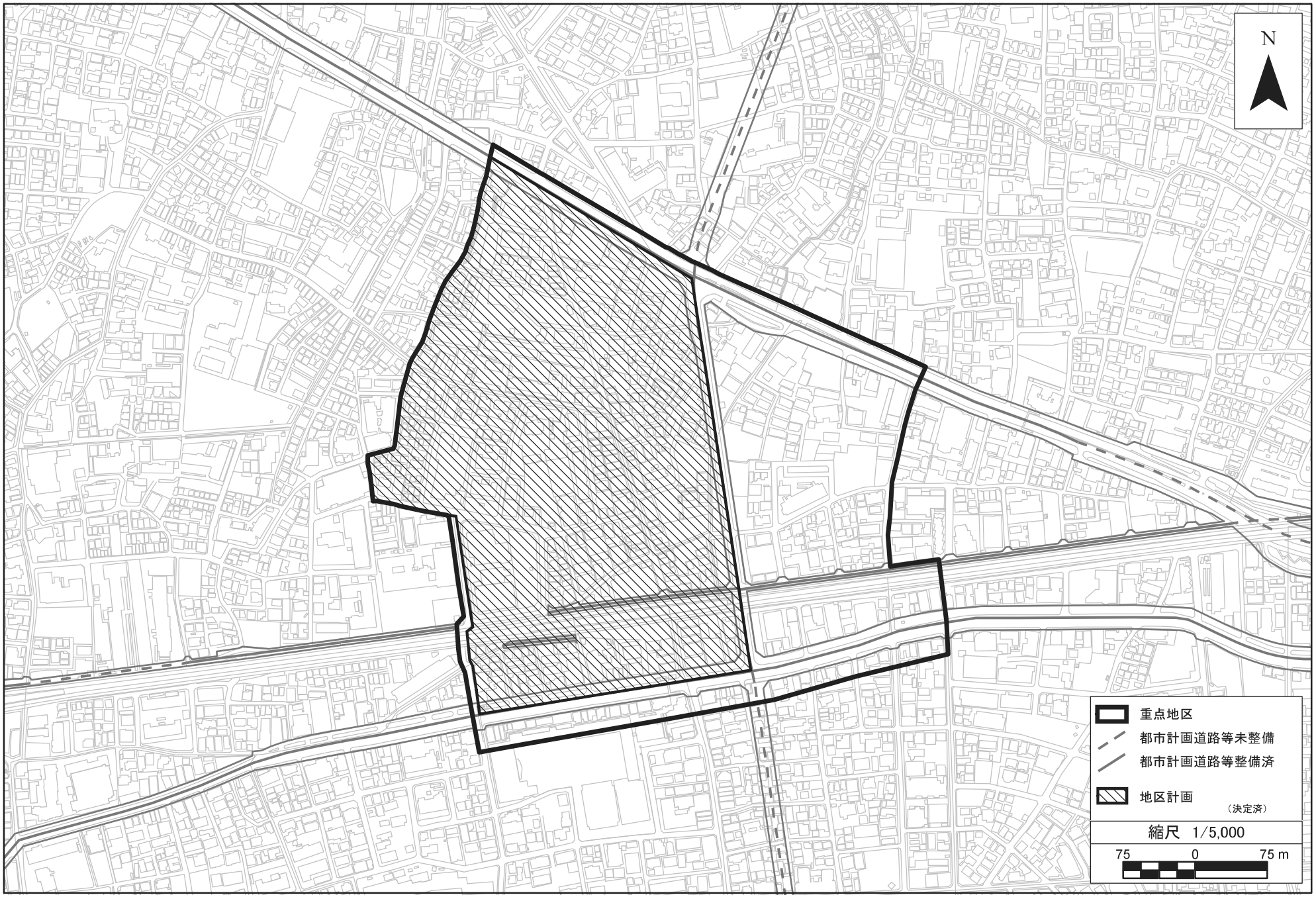


この地図は、国土地理院長の承認（平２４関公第２６９号）を得て作成した東京都地形図（Ｓ＝１：２，５００）を使用（３都市基交第２４４号）して作成したものである。無断複製を禁ずる。
（承認番号）３都市基街都第６６号、令和３年６月１０日

# 重点地区 大泉町二丁目地区（練. 39）

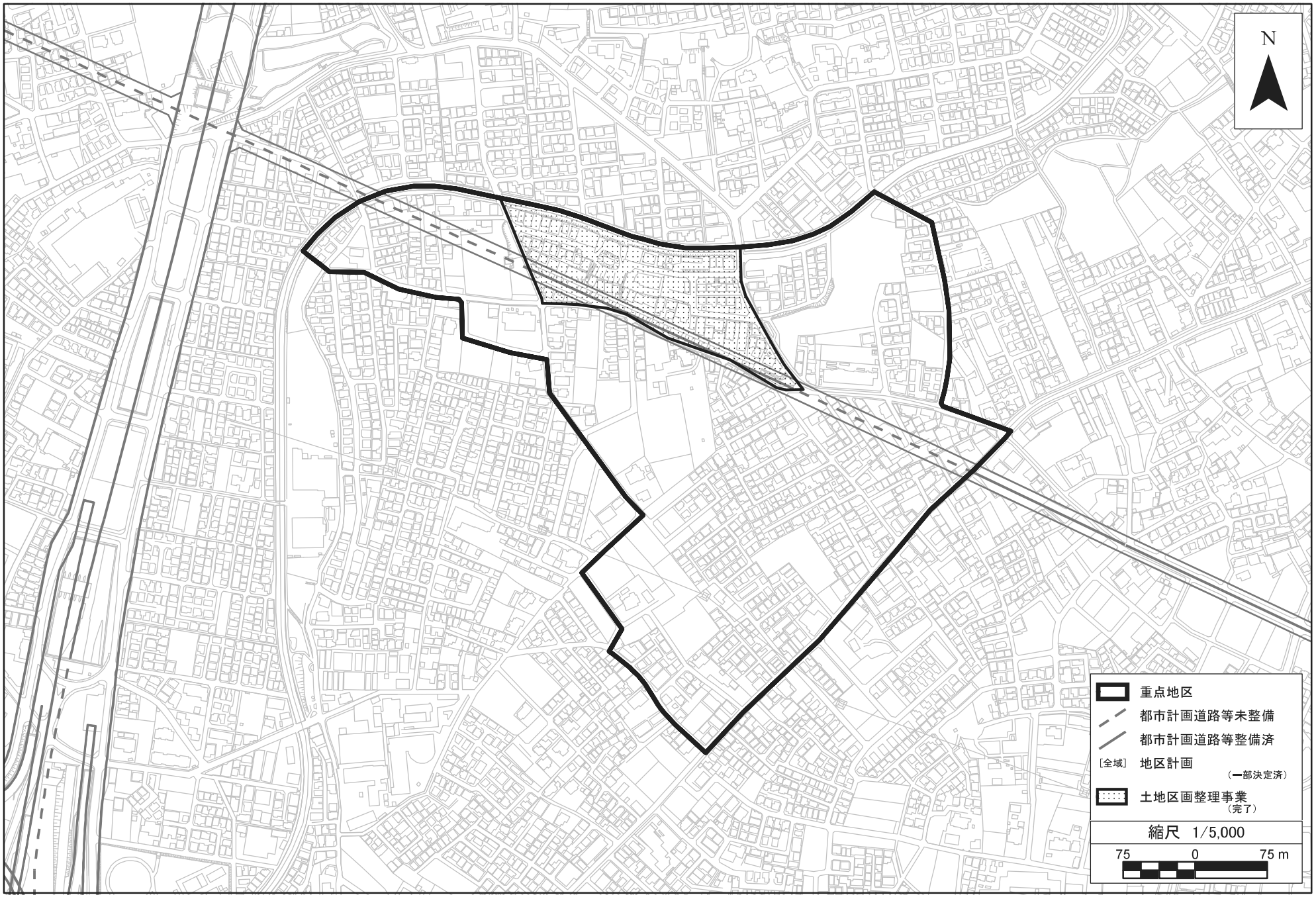




この地図は、国土地理院長の承認（平２４関公第２６９号）を得て作成した東京都地形図（Ｓ＝１：２，５００）を使用（３都市基交第２４４号）して作成したものである。無断複製を禁ずる。
（承認番号）３都市基街都第６６号、令和３年６月１０日

# 重点地区　貫井・富士見台地区（練．４２）



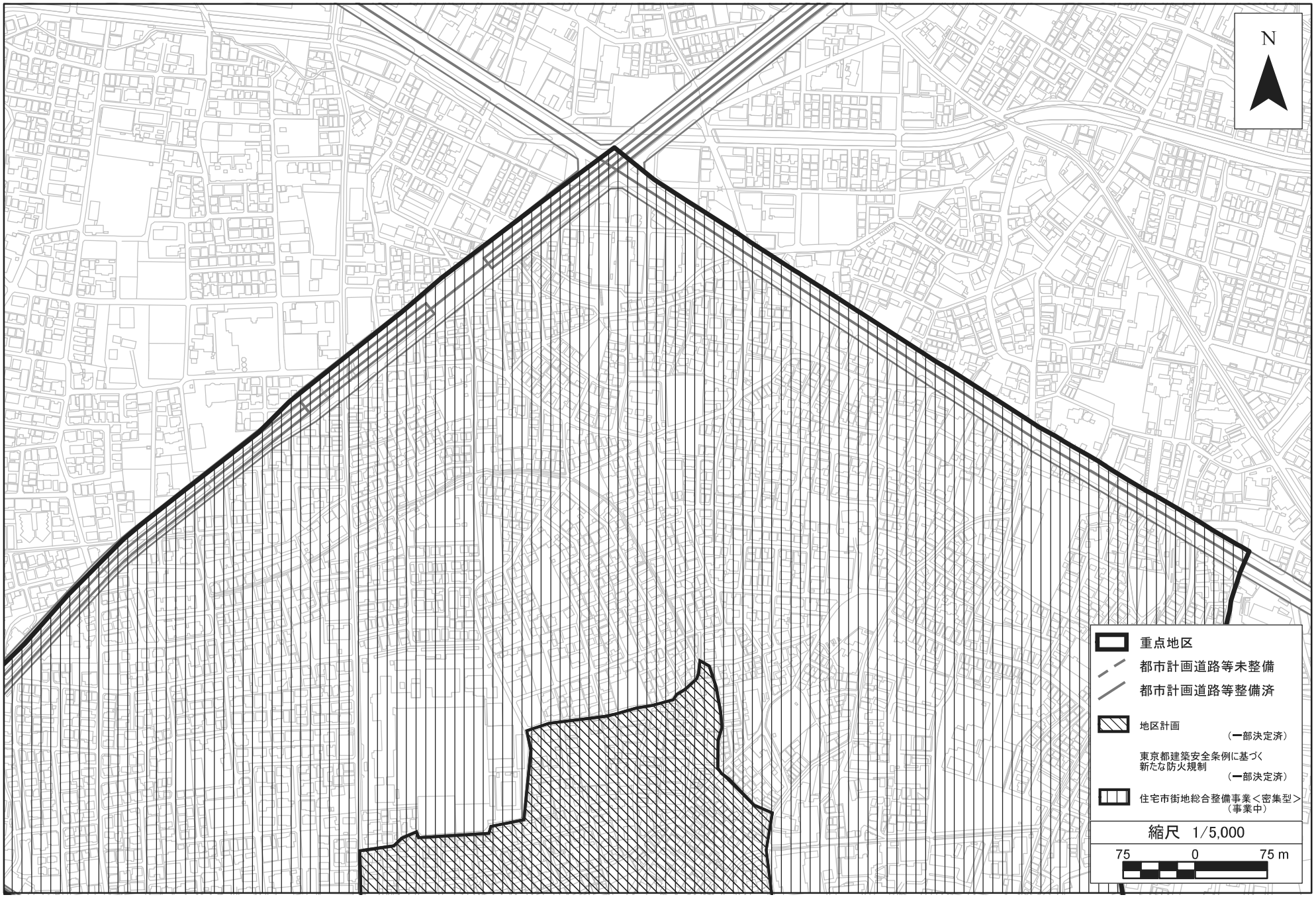


この地図は、国土地理院長の承認（平２４関公第２６９号）を得て作成した東京都地形図（Ｓ＝１：２，５００）を使用（３都市基交第２４４号）して作成したものである。無断複製を禁ずる。
（承認番号）３都市基街都第６６号、令和３年６月１０日

# 重点地区　貫井▪富士見台地区（練．４２）



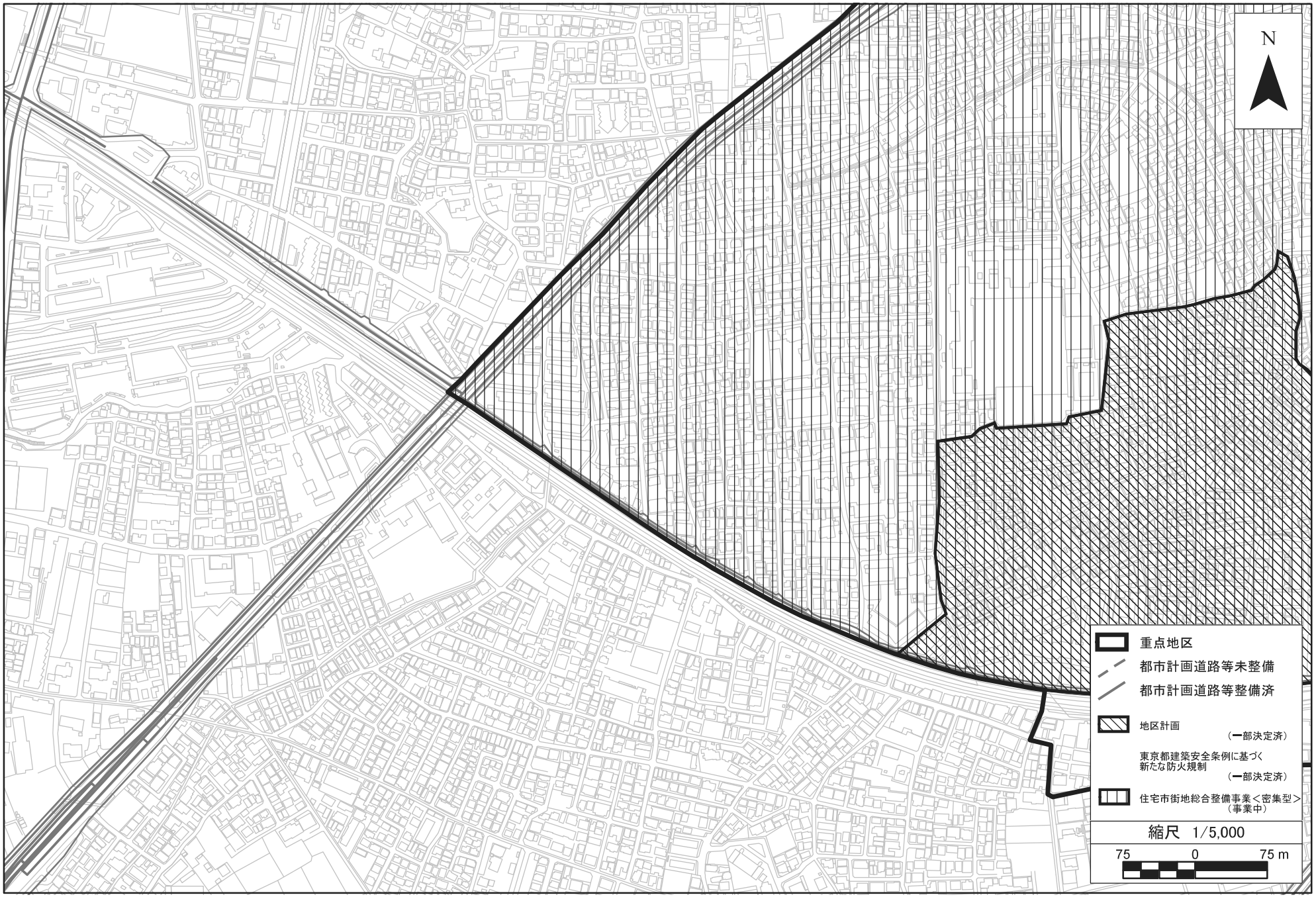


この地図は、国土地理院長の承認（平２４関公第２６９号）を得て作成した東京都地形図（Ｓ＝１：２，５００）を使用（３都市基交第２４４号）して作成したものである。無断複製を禁ずる。
（承認番号）３都市基街都第６６号、令和３年６月１０日

# 重点地区　貫井・富士見台地区（練．４２）



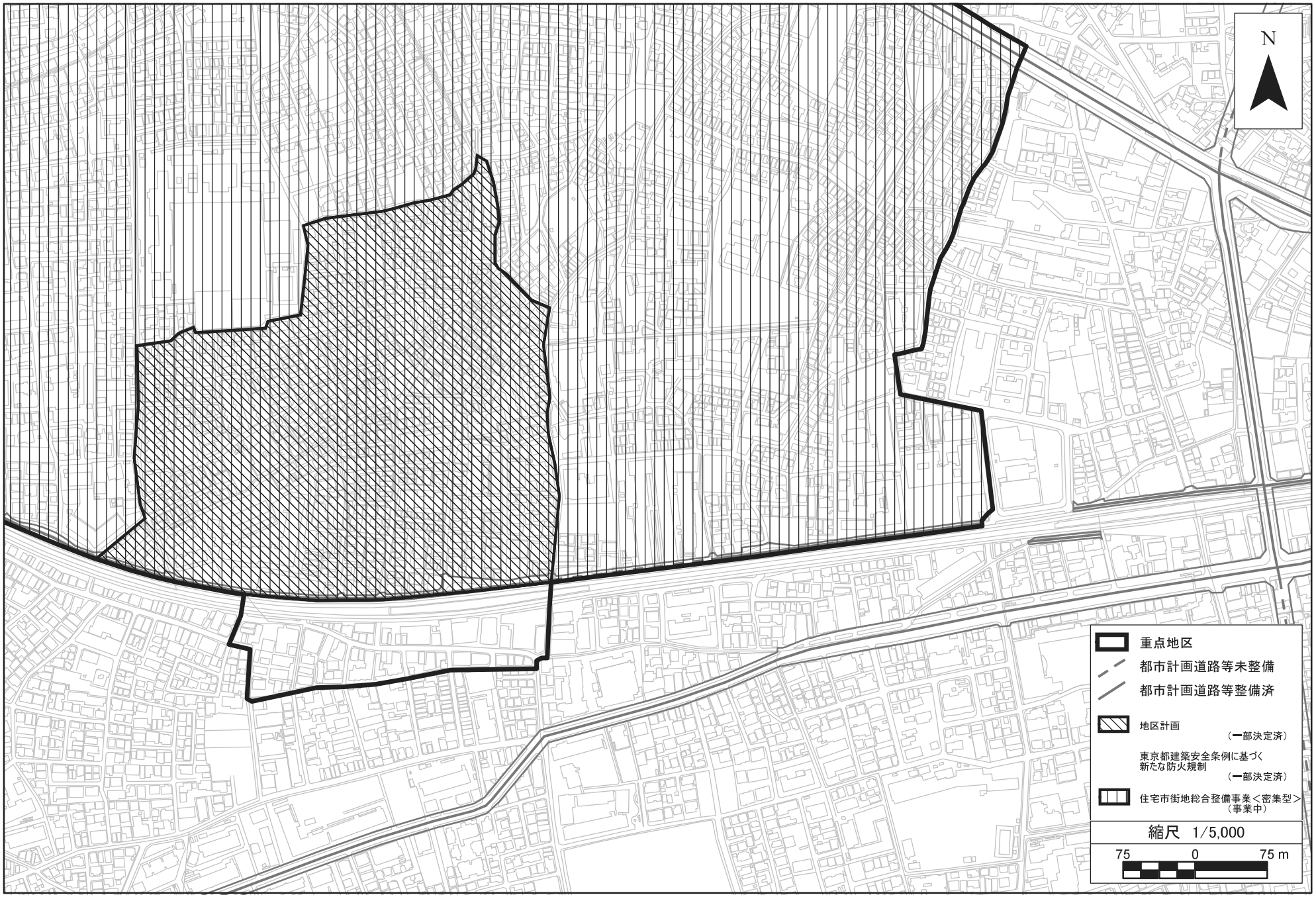




この地図は、国土地理院長の承認（平２４関公第２６９号）を得て作成した東京都地形図（Ｓ＝１：２，５００）を使用（３都市基交第２４４号）して作成したものである。無断複製を禁ずる。
（承認番号）３都市基街都第６６号、令和３年６月１０日

# 重点地区 放射7号線沿道周辺地区(練. 43)



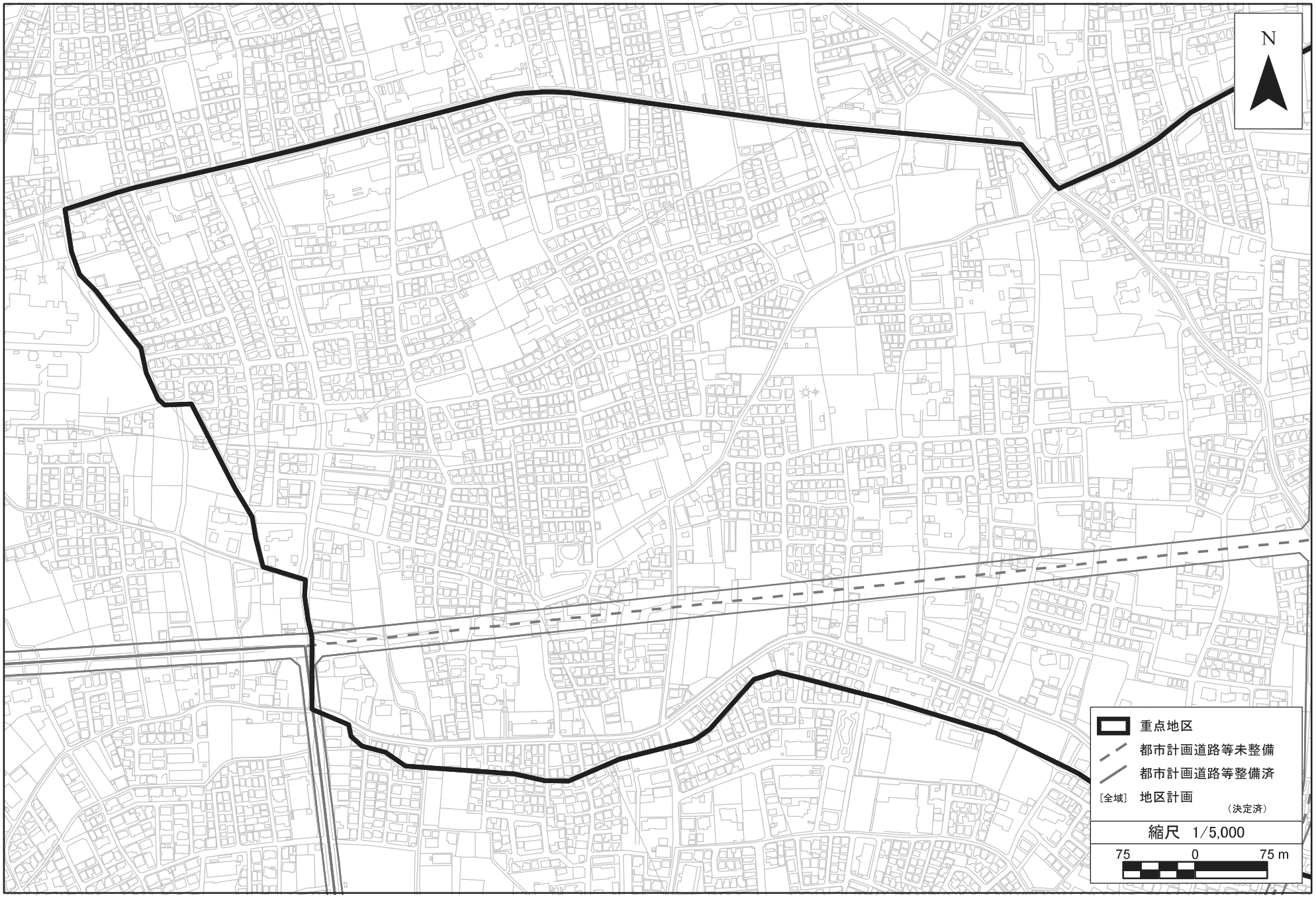




この地図は、国土地理院長の承認（平２４関公第２６９号）を得て作成した東京都地形図（Ｓ＝１：２，５００）を使用（３都市基交第２４４号）して作成したものである。無断複製を禁ずる。
（承認番号）３都市基街都第６６号、令和３年６月１０日

# 重点地区　放射7号線沿道周辺地区（練．43）



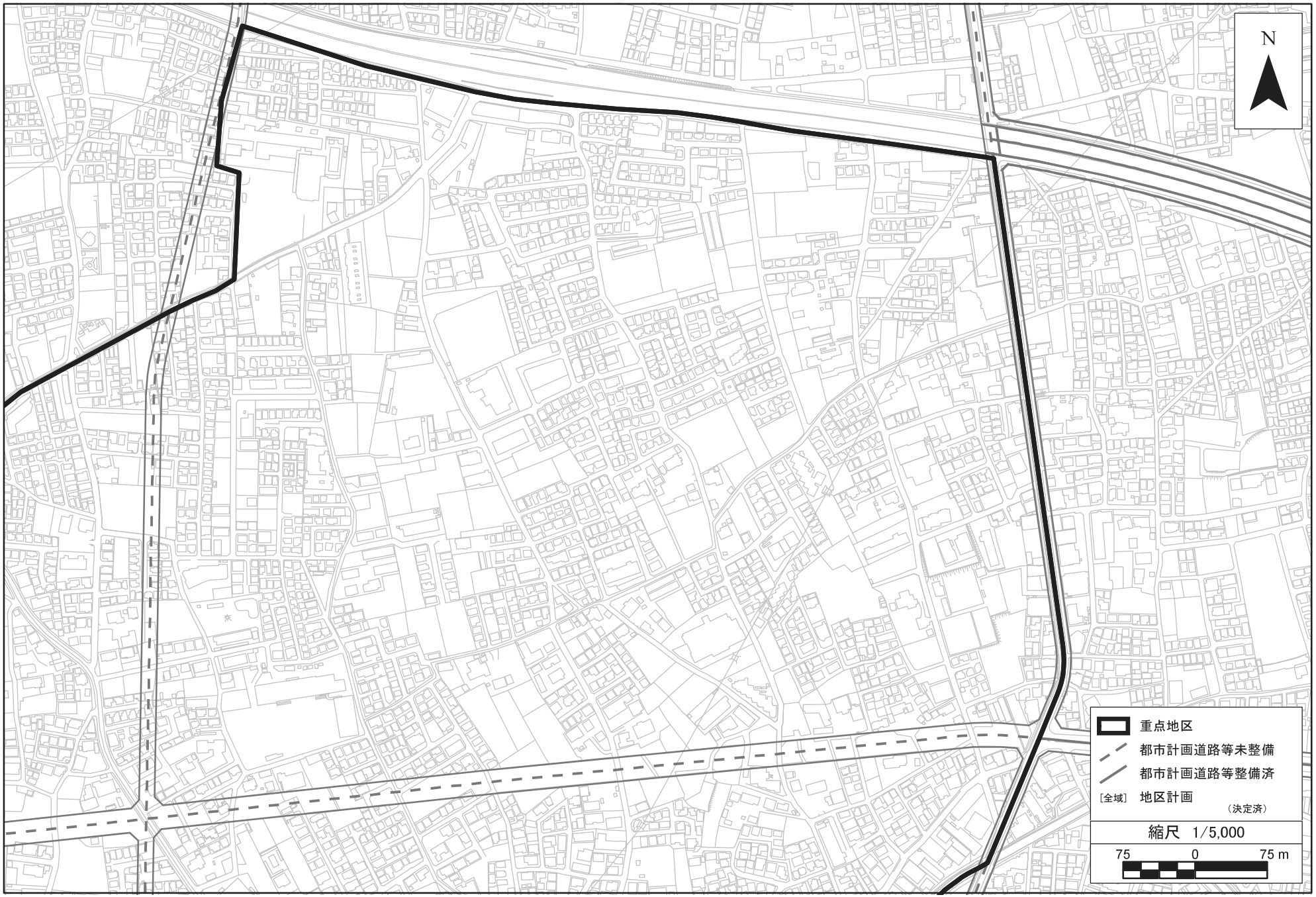


この地図は、国土地理院長の承認（平２４関公第２６９号）を得て作成した東京都地形図（Ｓ＝１：２，５００）を使用（３都市基交第２４４号）して作成したものである。無断複製を禁ずる。
（承認番号）３都市基街都第６６号、令和３年６月１０日

# 重点地区 放射7号線沿道周辺地区(練. 43)



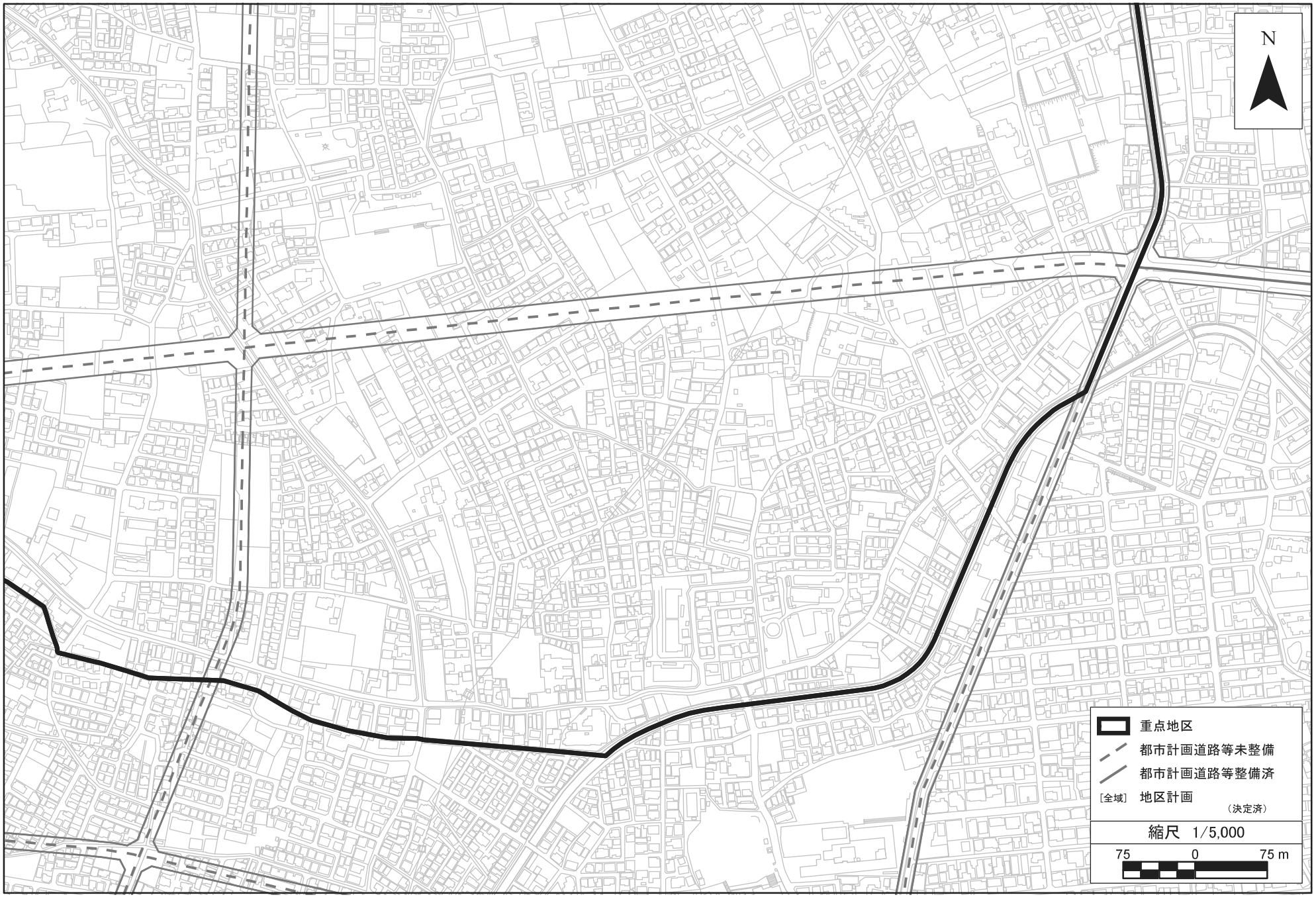




この地図は、国土地理院長の承認（平２４関公第２６９号）を得て作成した東京都地形図（Ｓ＝１：２，５００）を使用（３都市基交第２４４号）して作成したものである。無断複製を禁ずる。
（承認番号）３都市基街都第６６号、令和３年６月１０日

# 重点地区 田柄・春日町・高松地区（練．45）



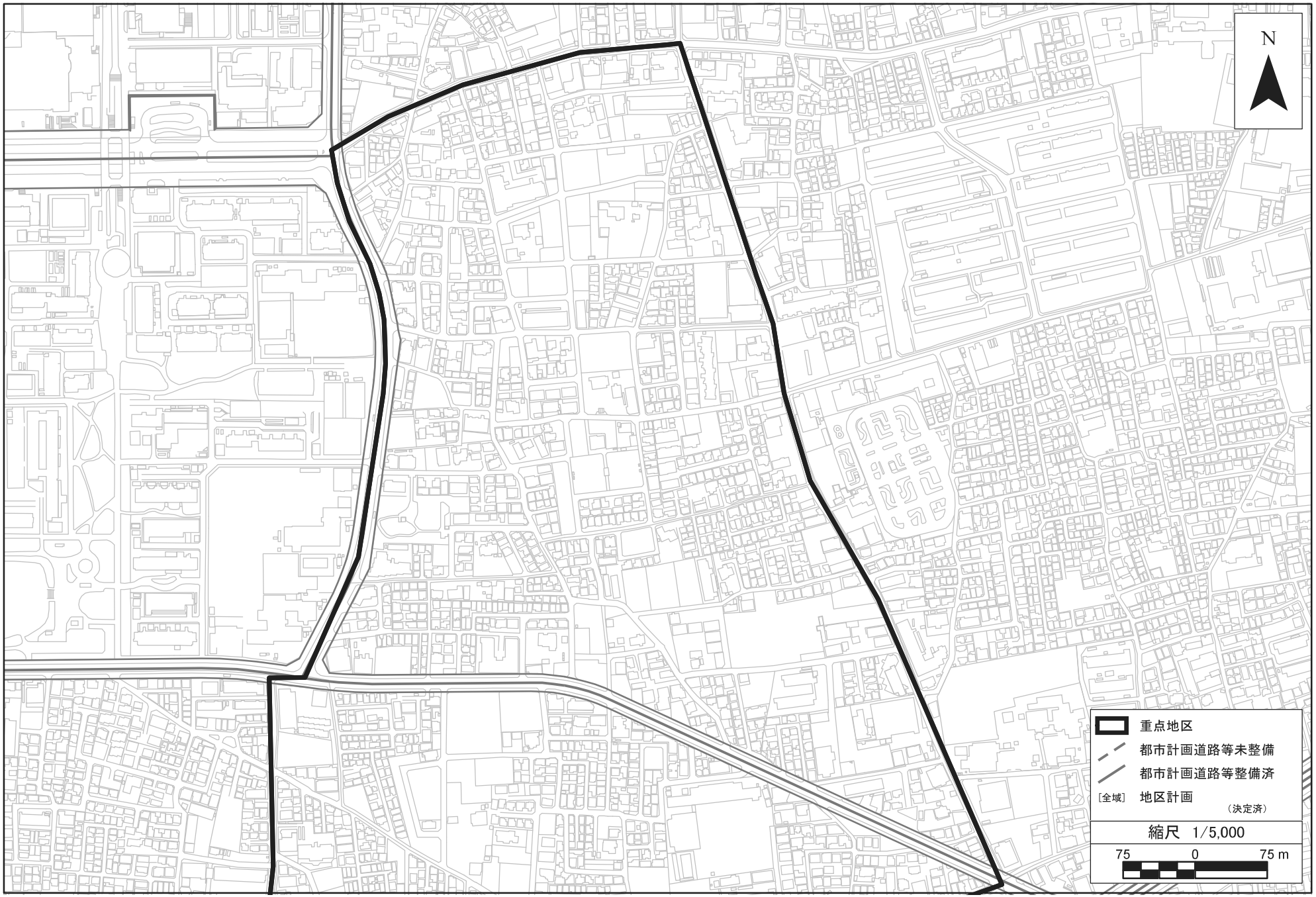




この地図は、国土地理院長の承認（平２４関公第２６９号）を得て作成した東京都地形図（Ｓ＝１：２，５００）を使用（３都市基交第２４４号）して作成したものである。無断複製を禁ずる。
（承認番号）３都市基街都第６６号、令和３年６月１０日

# 重点地区 田柄・春日町・高松地区（練．45）



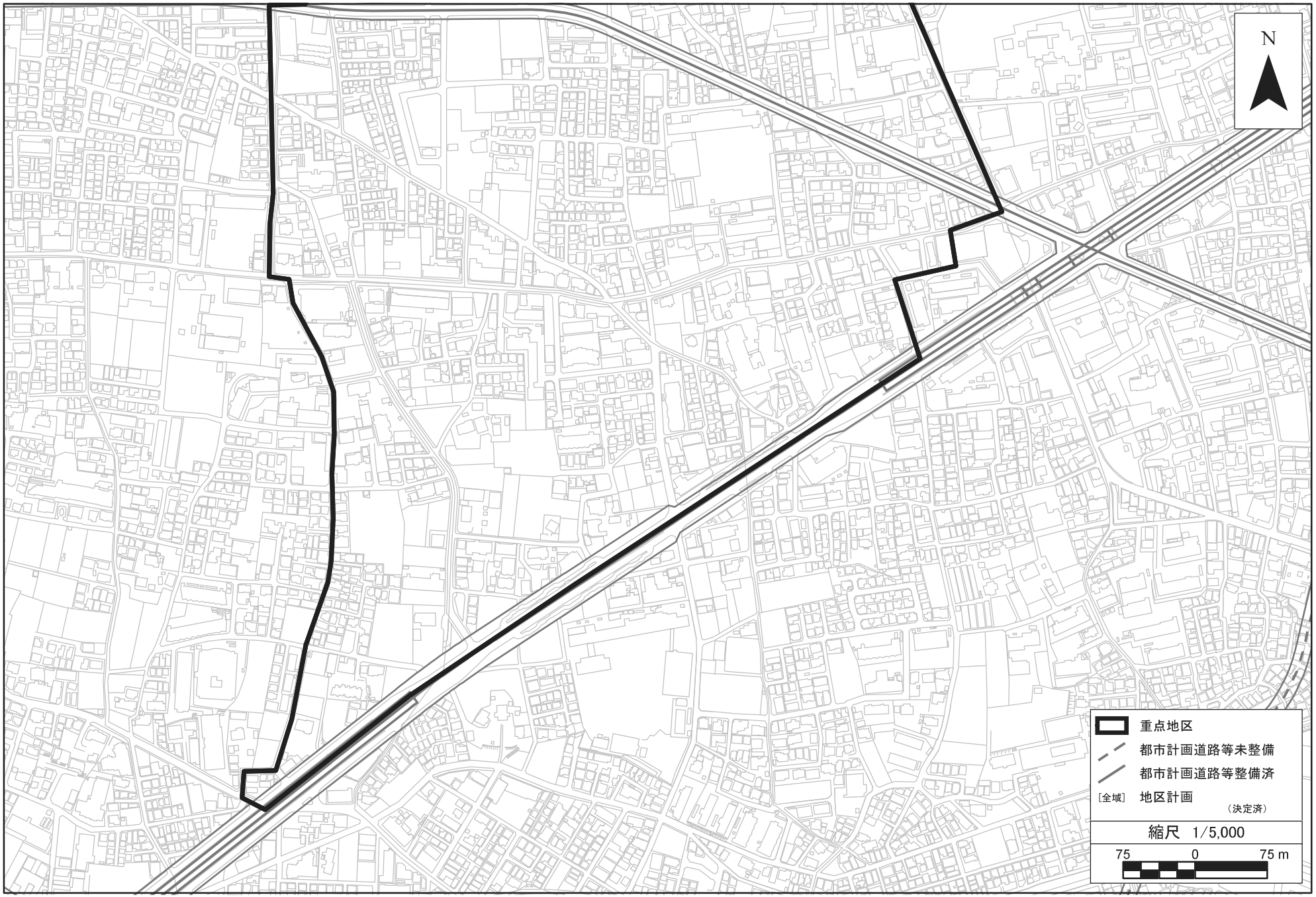




この地図は、国土地理院長の承認（平２４関公第２６９号）を得て作成した東京都地形図（Ｓ＝１：２，５００）を使用（３都市基交第２４４号）して作成したものである。無断複製を禁ずる。
（承認番号）３都市基街都第６６号、令和３年６月１０日

# 重点地区　外郭環状道路周辺地区（練．46）



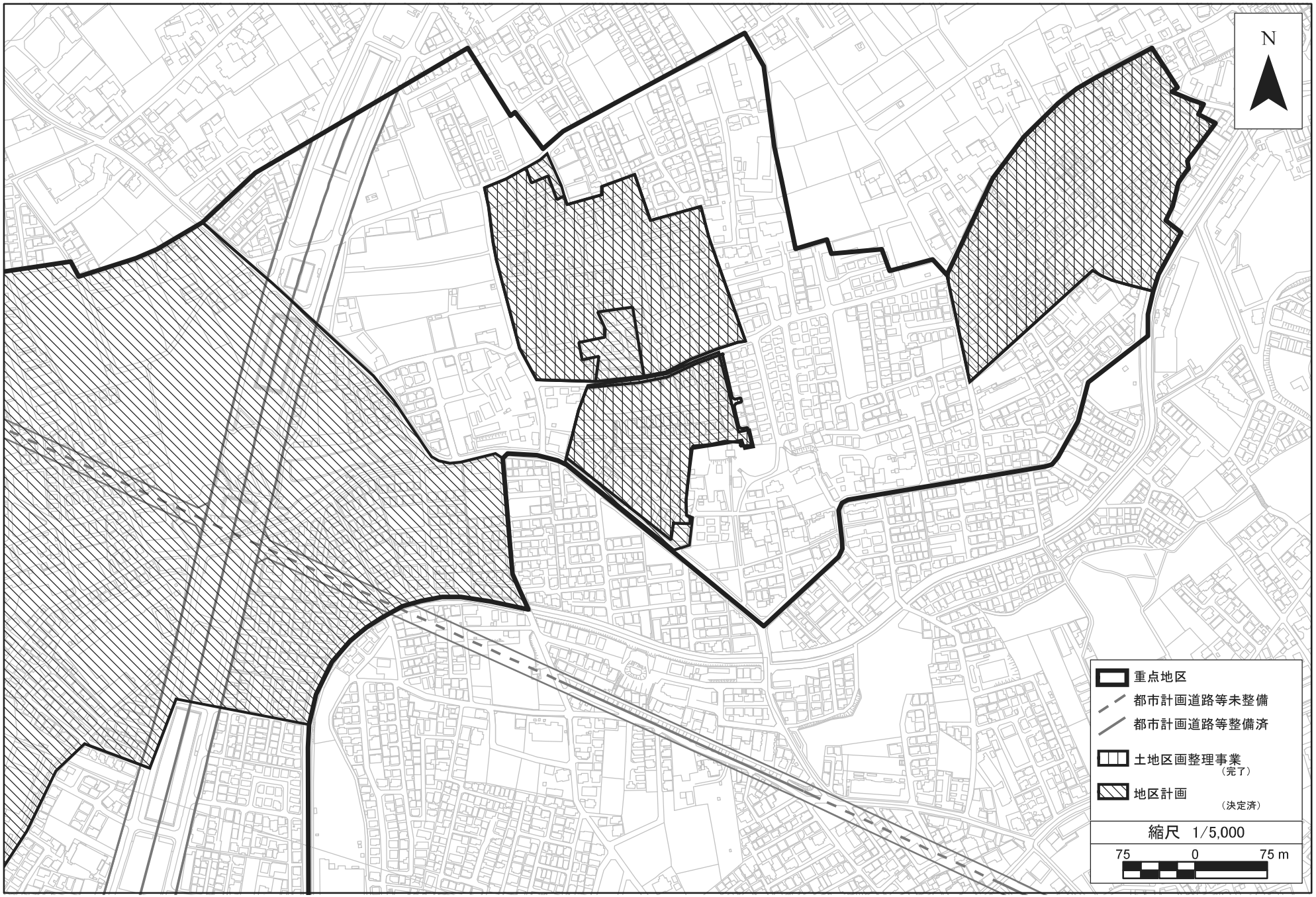


この地図は、国土地理院長の承認（平２４関公第２６９号）を得て作成した東京都地形図（Ｓ＝１：２，５００）を使用（３都市基交第２４４号）して作成したものである。無断複製を禁ずる。
（承認番号）３都市基街都第６６号、令和３年６月１０日

# 重点地区 外郭環状道路周辺地区（練．46）



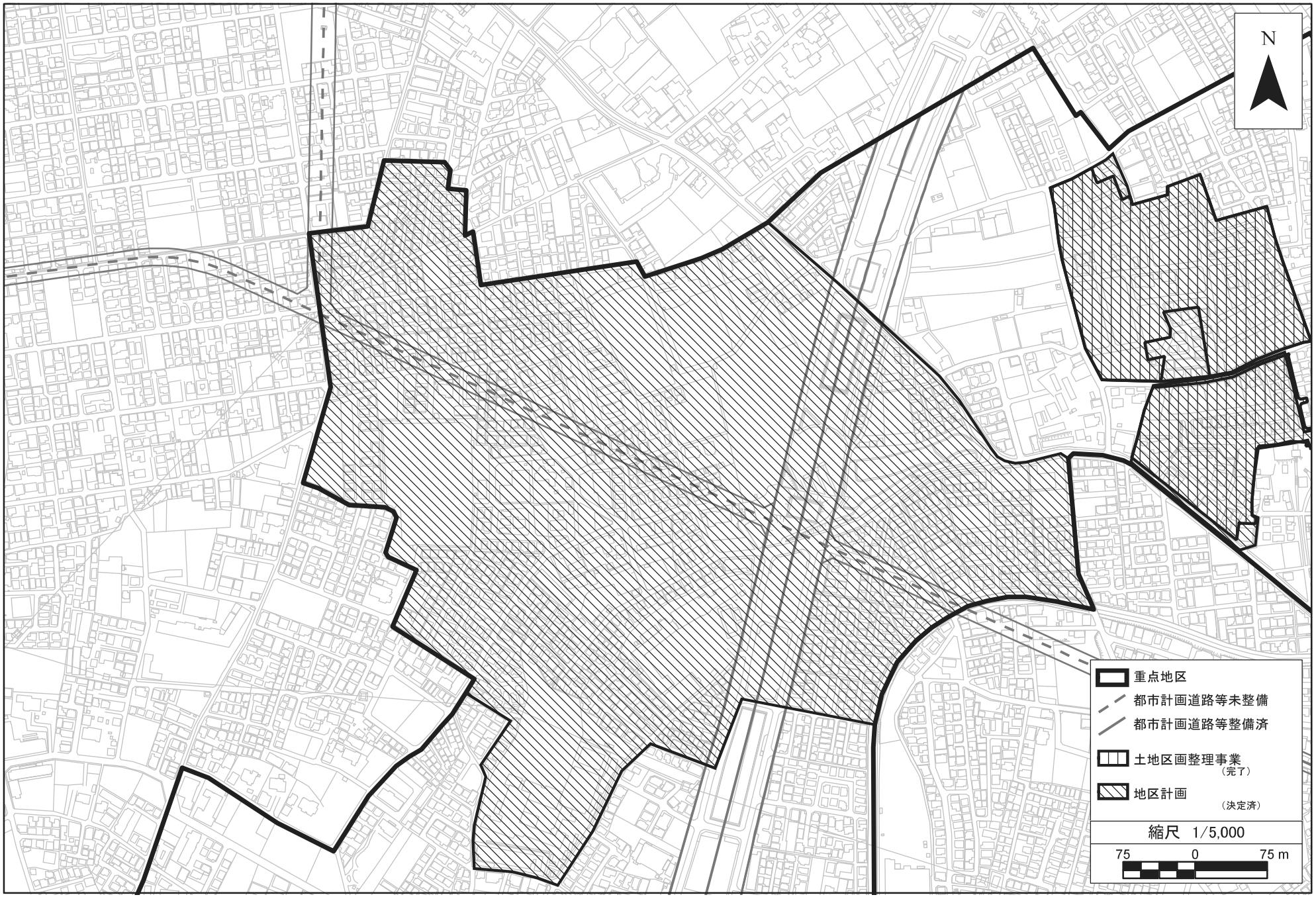




この地図は、国土地理院長の承認（平２４関公第２６９号）を得て作成した東京都地形図（Ｓ＝１：２，５００）を使用（３都市基交第２４４号）して作成したものである。無断複製を禁ずる。
（承認番号）３都市基街都第６６号、令和３年６月１０日

# 重点地区 外郭環状道路周辺地区（練. 46）






この地図は、国土地理院長の承認（平２４関公第２６９号）を得て作成した東京都地形図（Ｓ＝１：２，５００）を使用（３都市基交第２４４号）して作成したものである。無断複製を禁ずる。
（承認番号）３都市基街都第６６号、令和３年６月１０日

# 重点地区 外郭環状道路周辺地区（練．46）



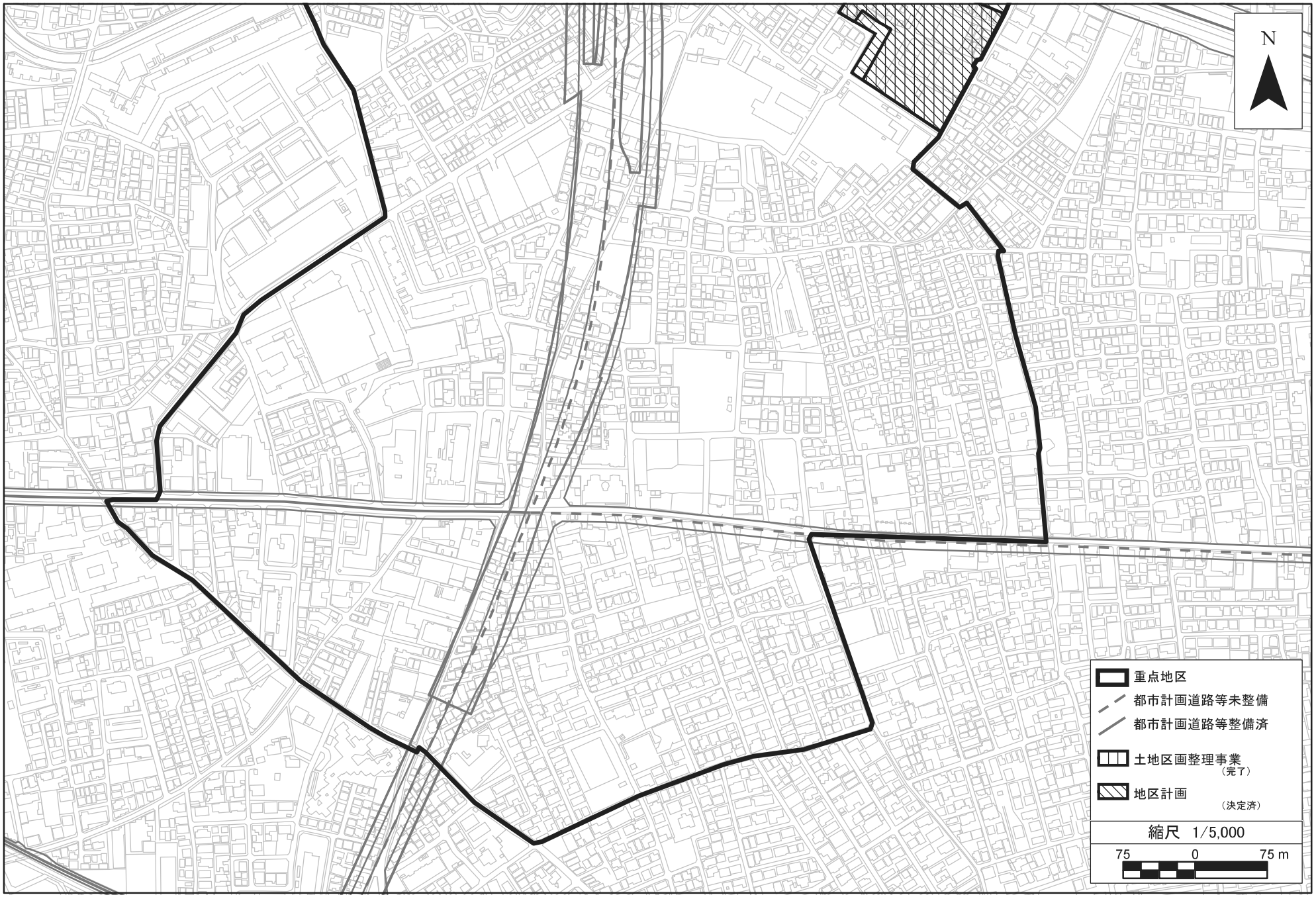




この地図は、国土地理院長の承認（平２４関公第２６９号）を得て作成した東京都地形図（Ｓ＝１：２，５００）を使用（３都市基交第２４４号）して作成したものである。無断複製を禁ずる。
（承認番号）３都市基街都第６６号、令和３年６月１０日

# 重点地区 大泉学園町地区（練. 47）

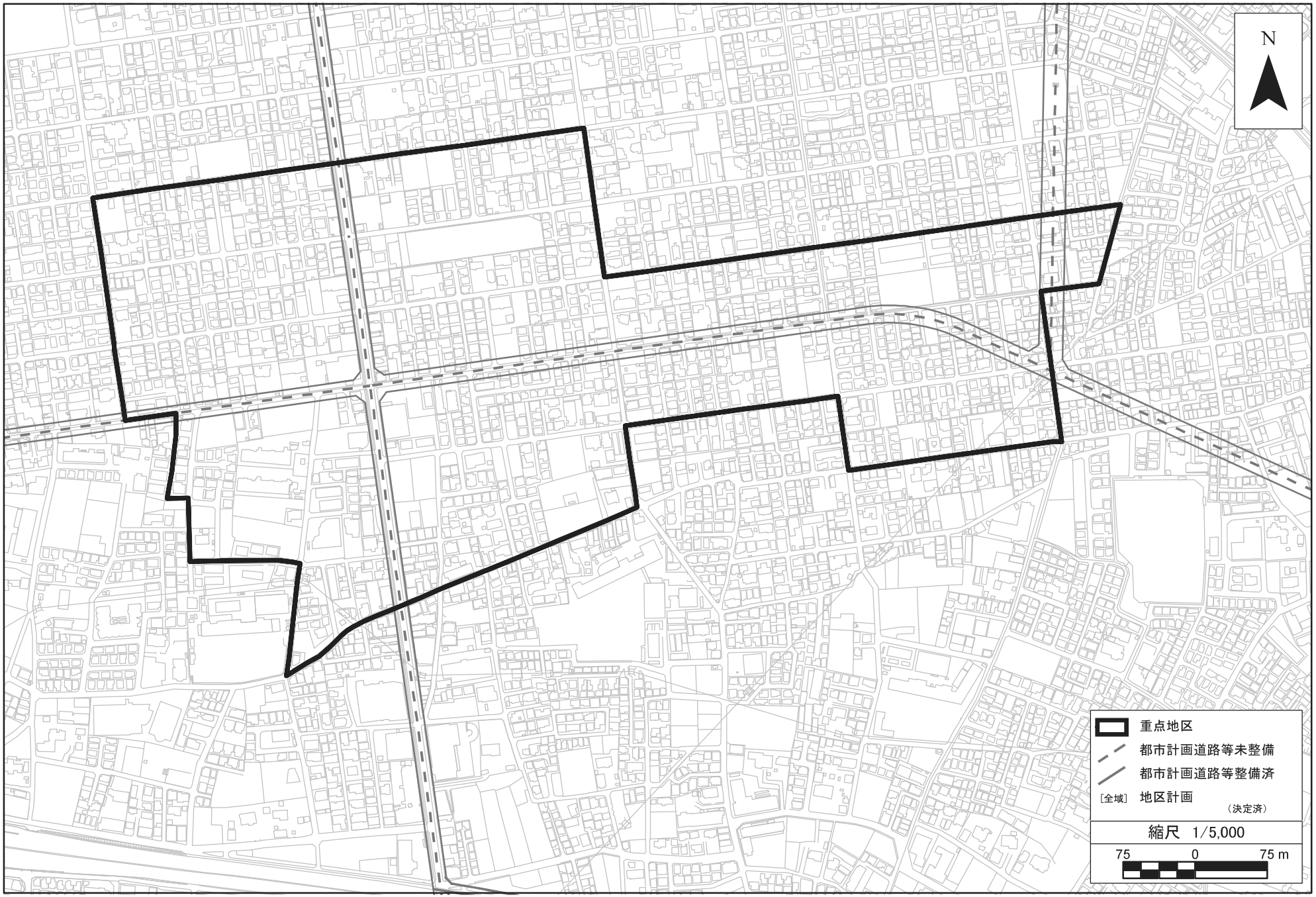




この地図は、国土地理院長の承認（平２４関公第２６９号）を得て作成した東京都地形図（Ｓ＝１：２，５００）を使用（３都市基交第２４４号）して作成したものである。無断複製を禁ずる。
（承認番号）３都市基街都第６６号、令和３年６月１０日

# 重点地区 放射35号線沿道周辺（平和台・早宮・北町）地区（練.48）



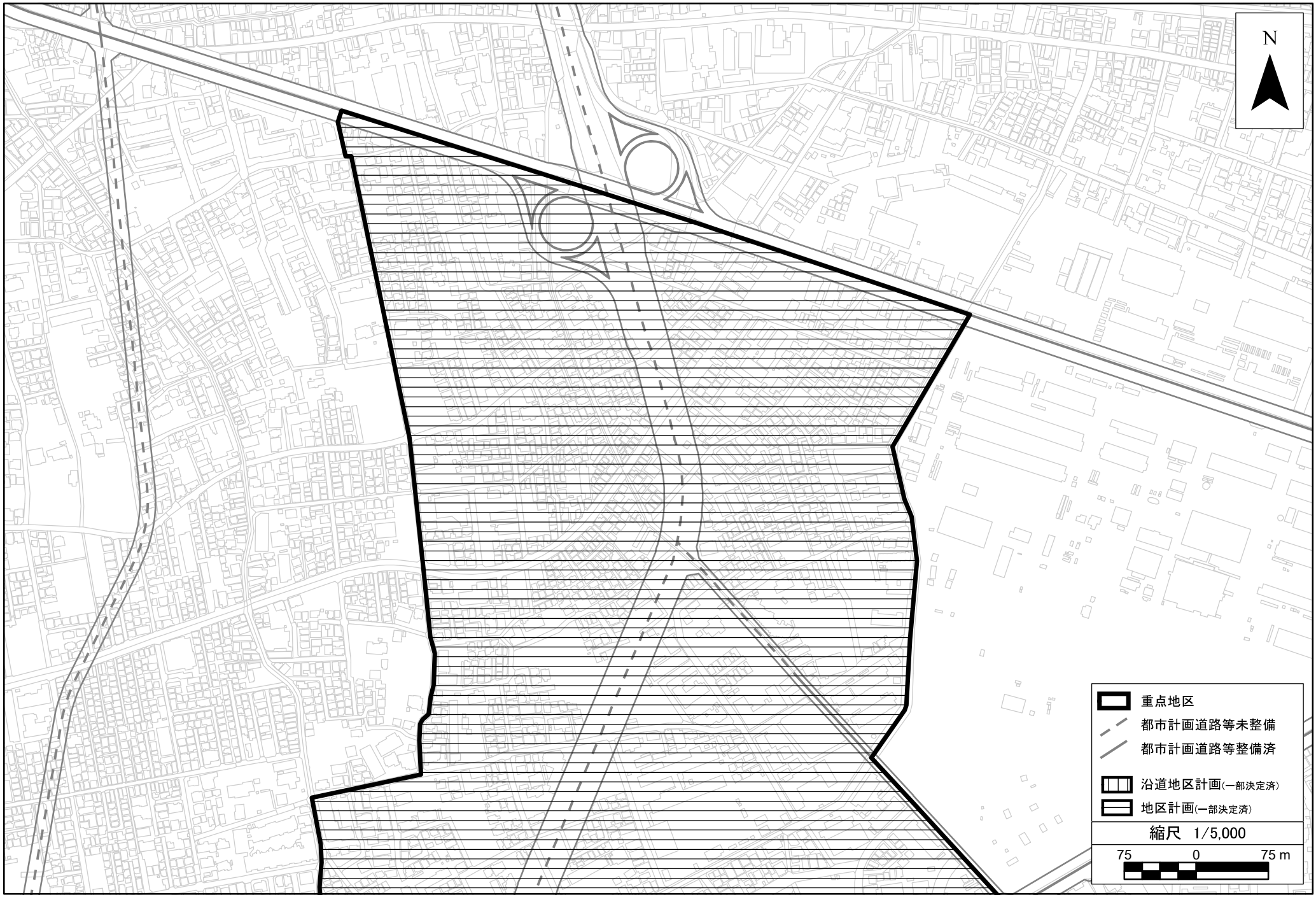




この地図は、国土地理院長の承認（平２４関公第２６９号）を得て作成した東京都地形図（Ｓ＝１：２，５００）を使用（３都市基交第２４４号）して作成したものである。無断複製を禁ずる。
（承認番号）３都市基街都第６６号、令和３年６月１０日

# 重点地区 放射35号線沿道周辺（平和台・早宮・北町）地区（練.48）



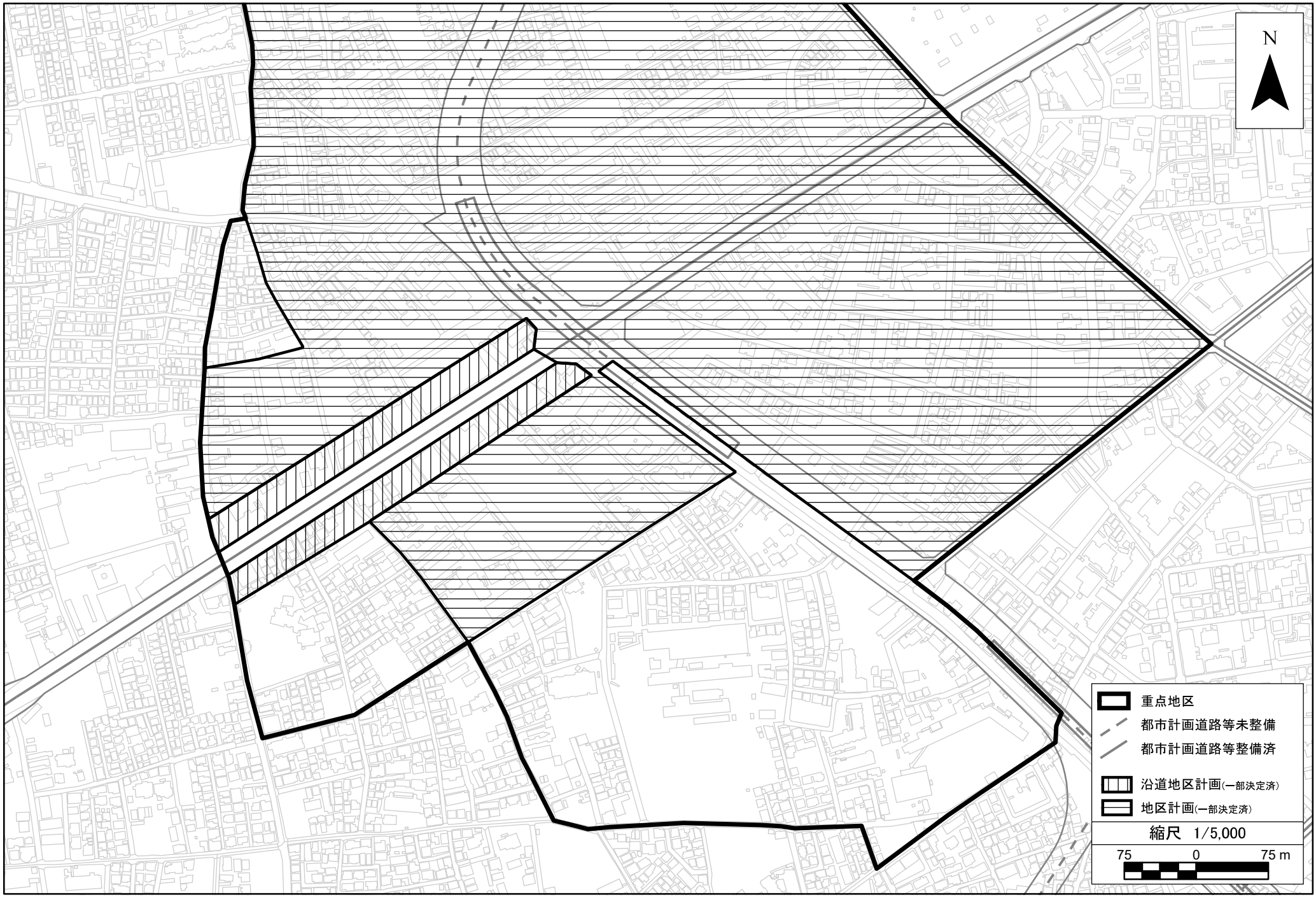




この地図は、国土地理院長の承認（平２４関公第２６９号）を得て作成した東京都地形図（Ｓ＝１：２，５００）を使用（３都市基交第２４４号）して作成したものである。無断複製を禁ずる。
（承認番号）３都市基街都第６６号、令和３年６月１０日

# 重点地区　武蔵関駅周辺地区（練.49）



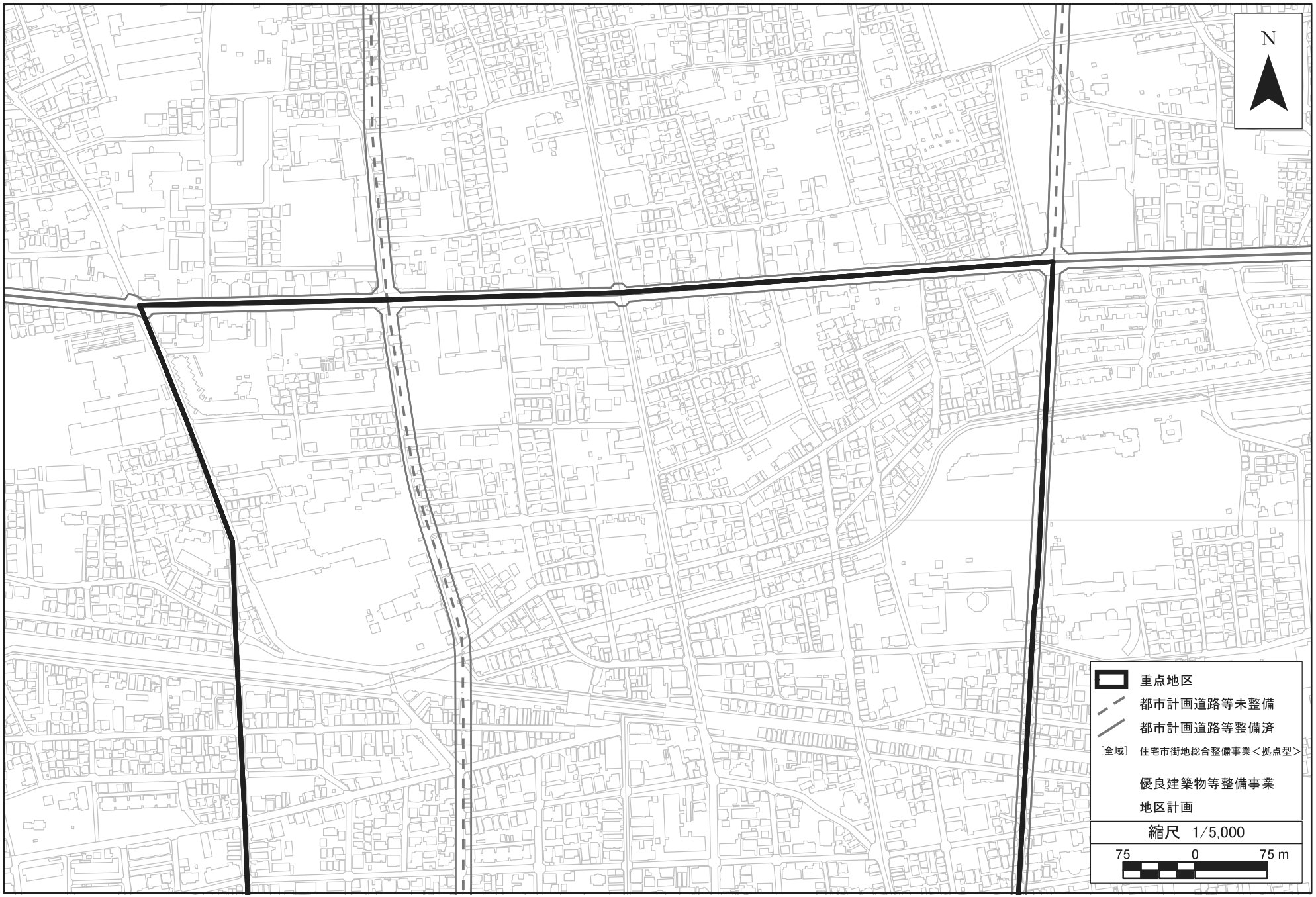




この地図は、国土地理院長の承認（平２４関公第２６９号）を得て作成した東京都地形図（Ｓ＝１：２，５００）を使用（３都市基交第２４４号）して作成したものである。無断複製を禁ずる。
（承認番号）３都市基街都第６６号、令和３年６月１０日

# 重点地区 武蔵関駅周辺地区（練.49）



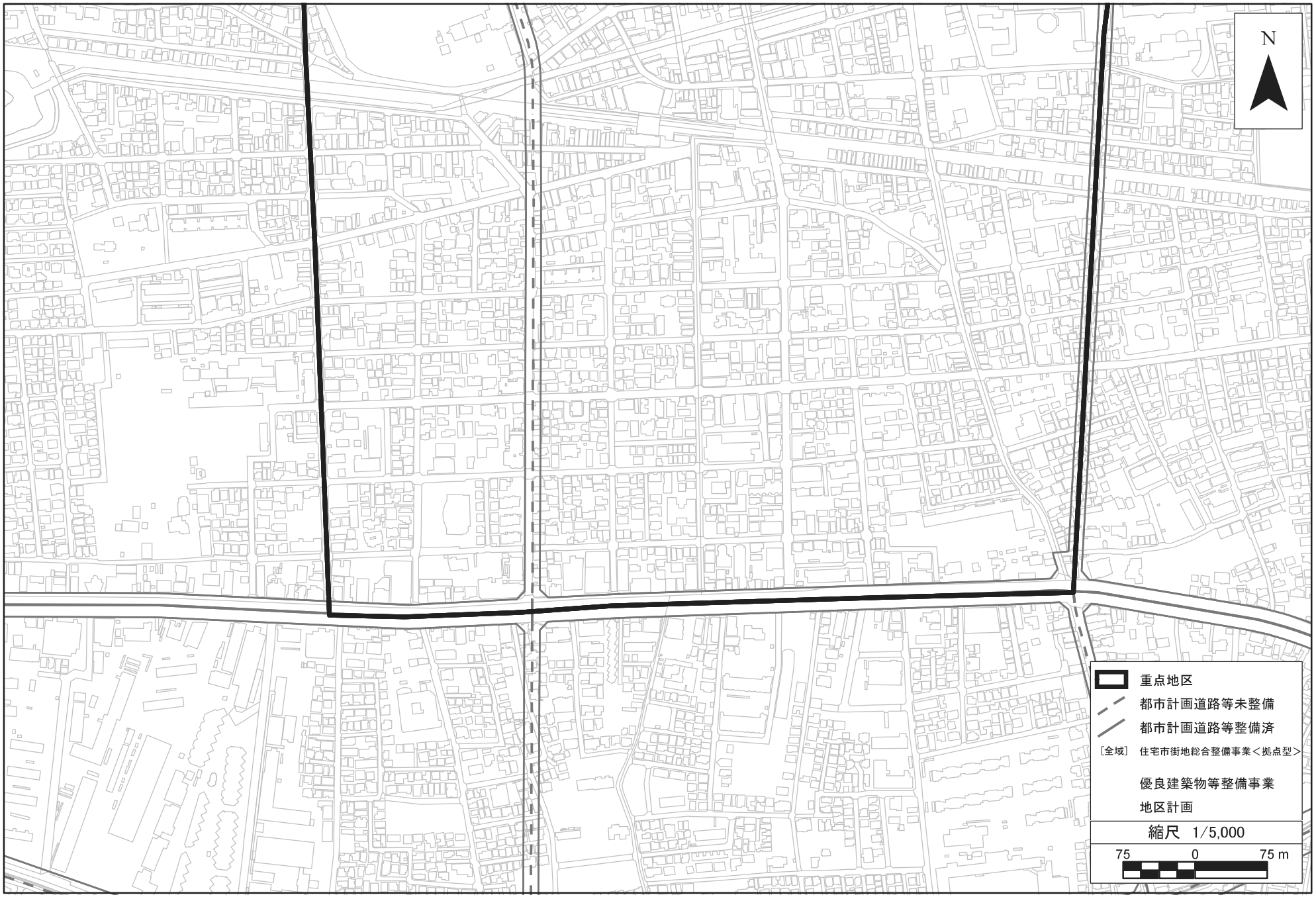


この地図は、国土地理院長の承認（平２４関公第２６９号）を得て作成した東京都地形図（Ｓ＝１：２，５００）を使用（３都市基交第２４４号）して作成したものである。無断複製を禁ずる。
（承認番号）３都市基街都第６６号、令和３年６月１０日

# 重点地区 放射36号線等沿道周辺（羽沢・桜台・氷川台・平和台・早宮）地区（練.50）



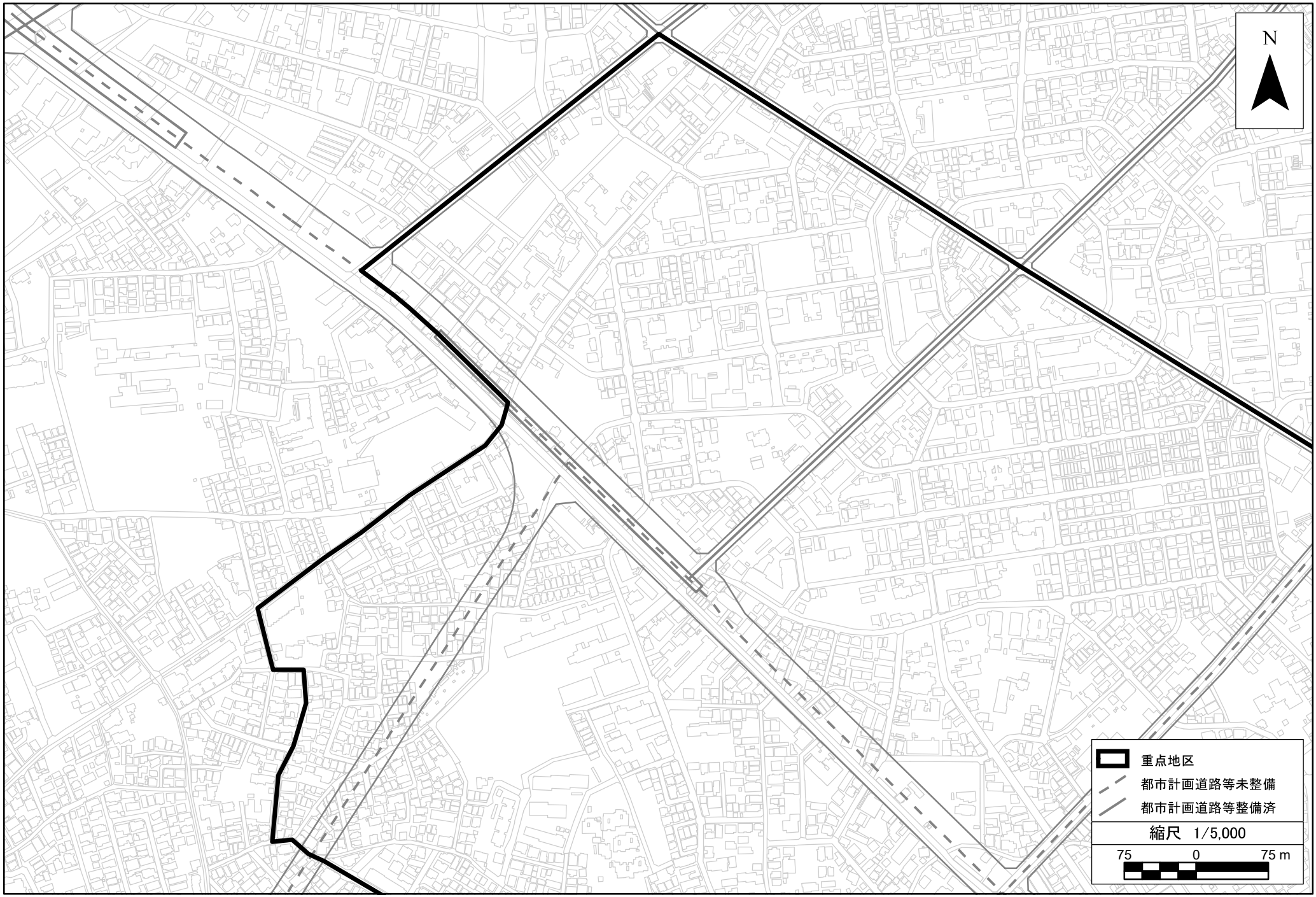




この地図は、国土地理院長の承認（平２４関公第２６９号）を得て作成した東京都地形図（Ｓ＝１：２，５００）を使用（３都市基交第２４４号）して作成したものである。無断複製を禁ずる。
（承認番号）３都市基街都第６６号、令和３年６月１０日

# 重点地区 放射36号線等沿道周辺（羽沢・桜台・氷川台・平和台・早宮）地区（練.50）



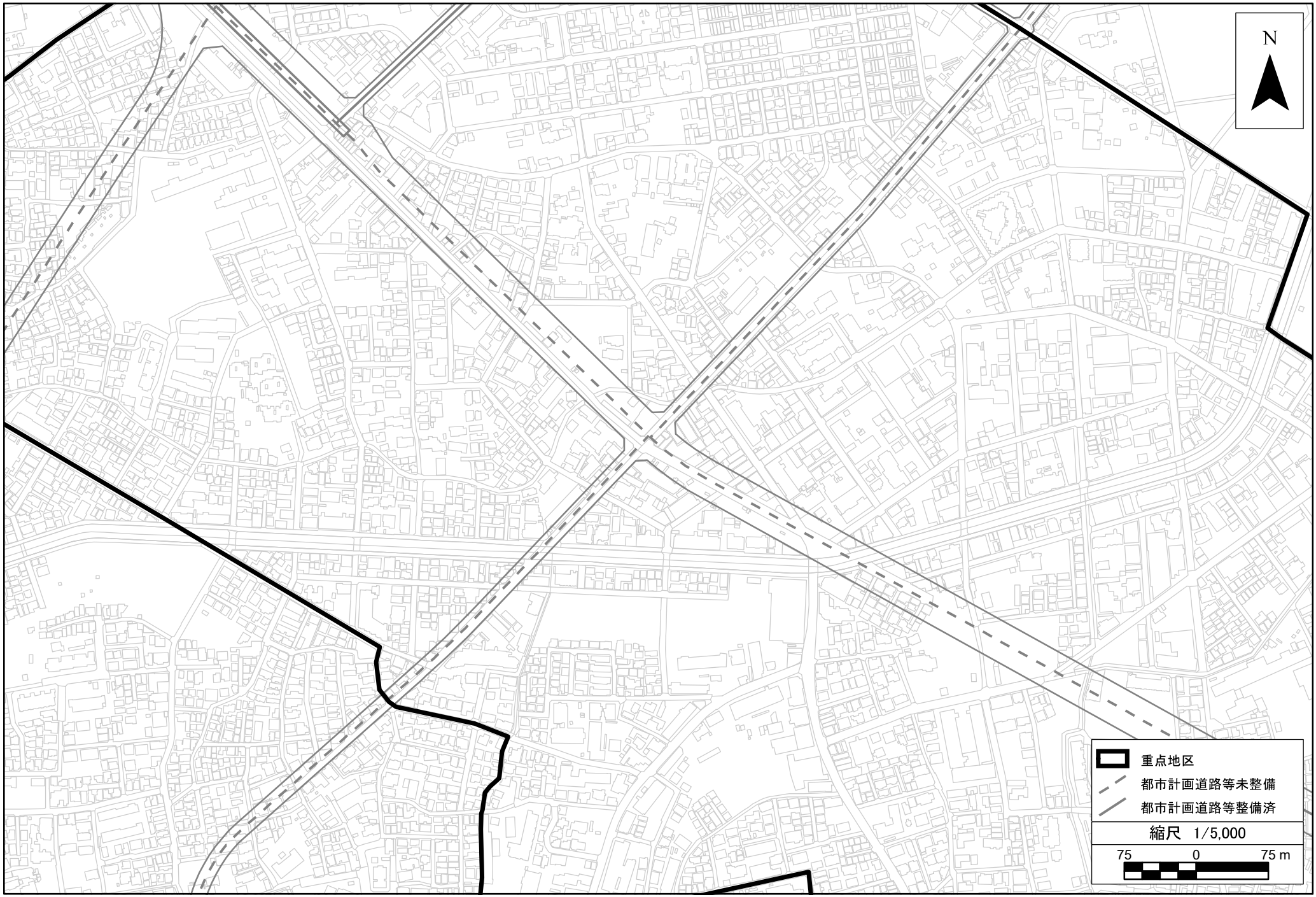




この地図は、国土地理院長の承認（平２４関公第２６９号）を得て作成した東京都地形図（Ｓ＝１：２，５００）を使用（３都市基交第２４４号）して作成したものである。無断複製を禁ずる。
（承認番号）３都市基街都第６６号、令和３年６月１０日

# 重点地区 放射36号線等沿道周辺（羽沢・桜台・氷川台・平和台・早宮）地区（練.50）



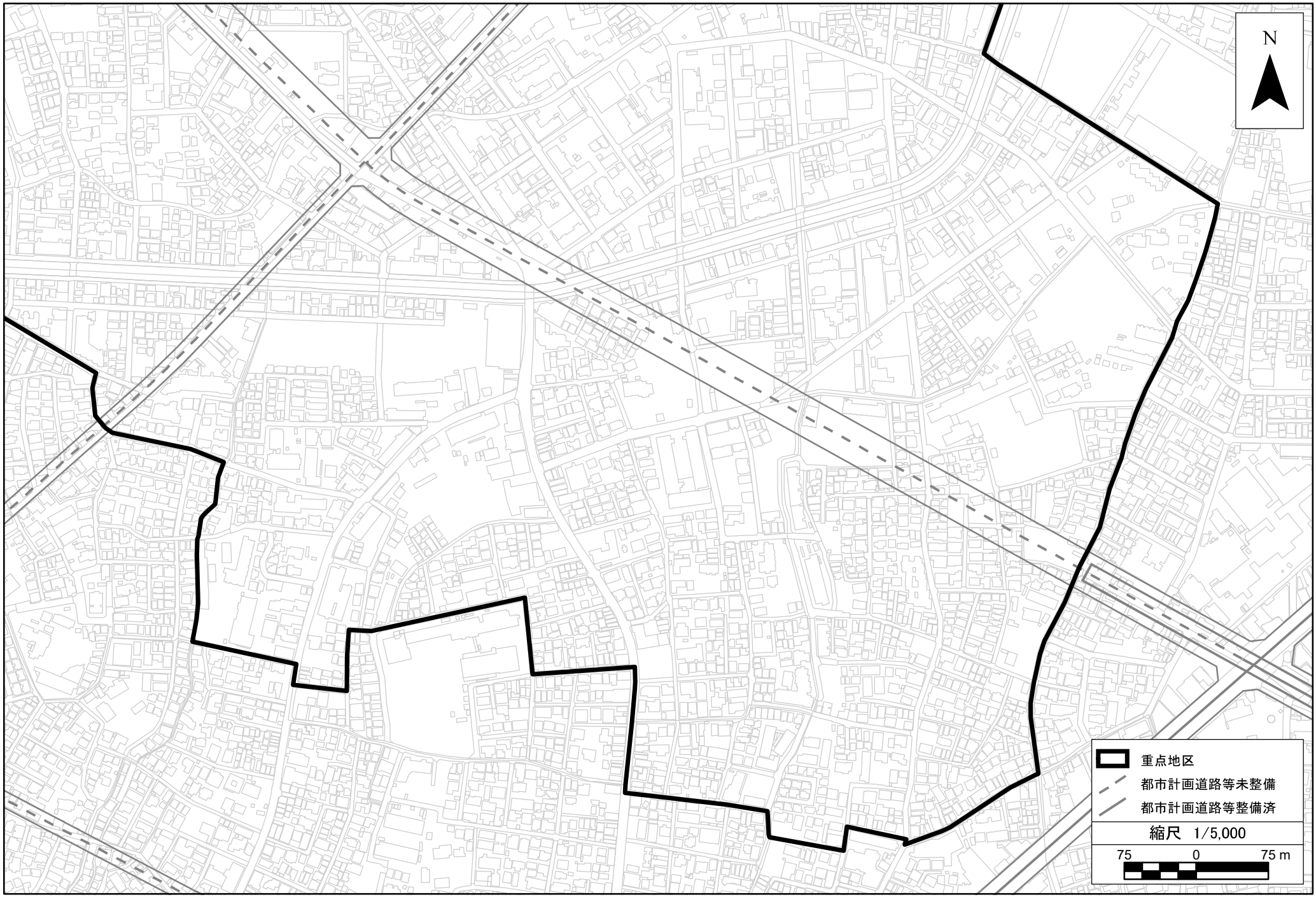




この地図は、国土地理院長の承認（平２４関公第２６９号）を得て作成した東京都地形図（Ｓ＝１：２，５００）を使用（３都市基交第２４４号）して作成したものである。無断複製を禁ずる。
（承認番号）３都市基街都第６６号、令和３年６月１０日

# 重点地区　上石神井三丁目地区（練.51）

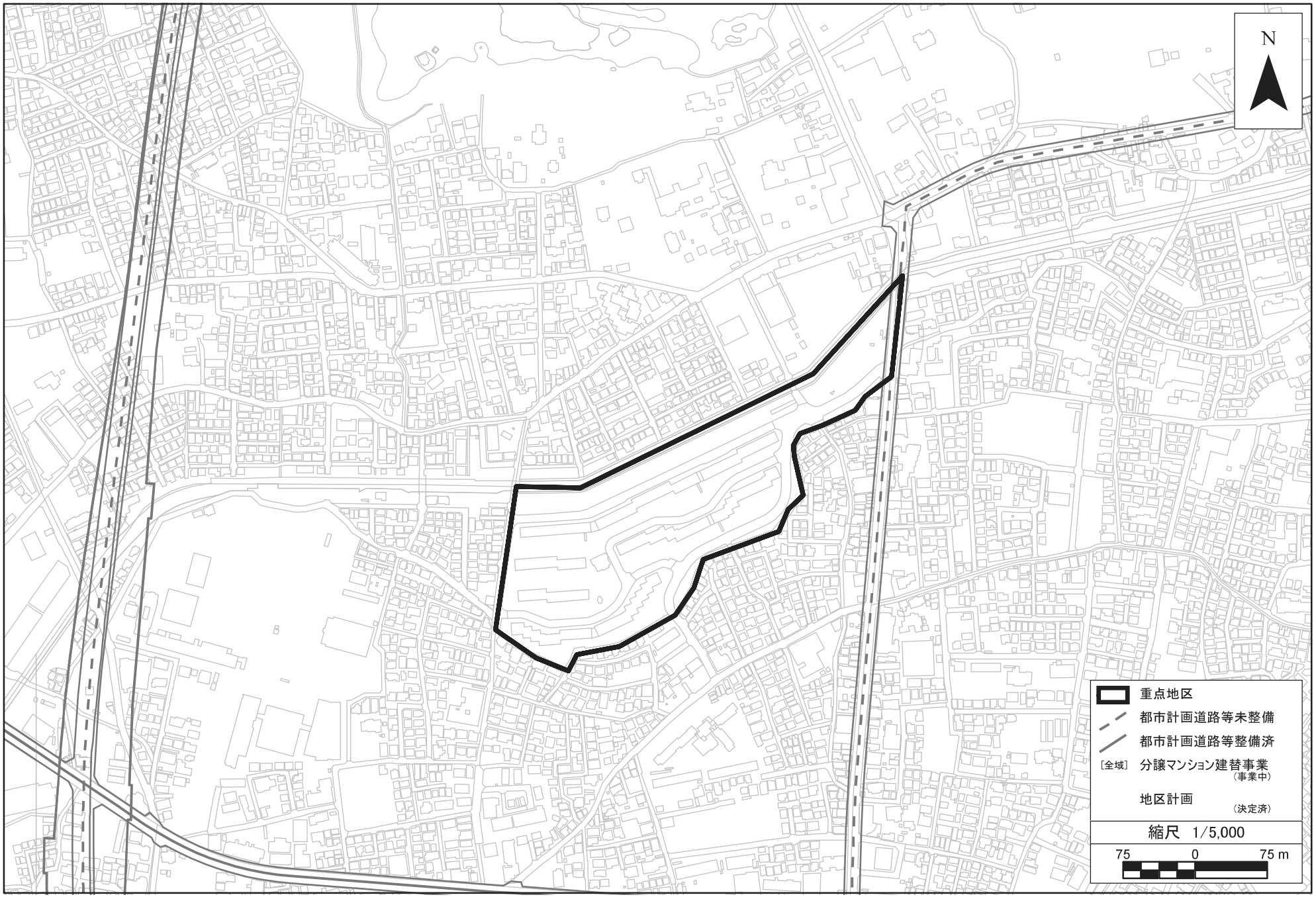




この地図は、国土地理院長の承認（平２４関公第２６９号）を得て作成した東京都地形図（Ｓ＝１：２，５００）を使用（３都市基交第２４４号）して作成したものである。無断複製を禁ずる。
（承認番号）３都市基街都第６６号、令和３年６月１０日

# 重点地区 旭町二丁目地区(練.52)

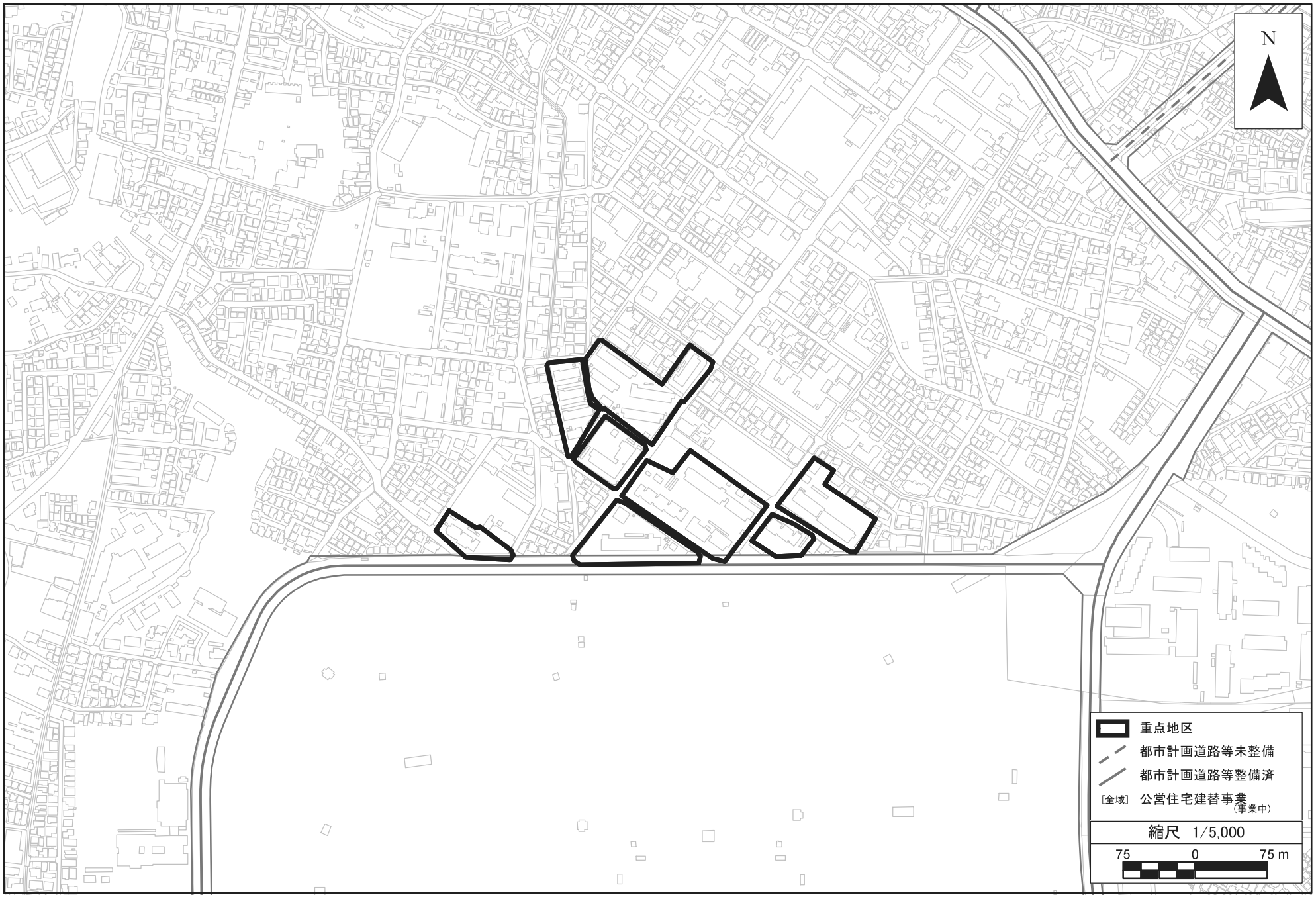




この地図は、国土地理院長の承認（平２４関公第２６９号）を得て作成した東京都地形図（Ｓ＝１：２，５００）を使用（３都市基交第２４４号）して作成したものである。無断複製を禁ずる。
（承認番号）３都市基街都第６６号、令和３年６月１０日

# 重点地区　補助156号線沿道周辺地区（練.53）



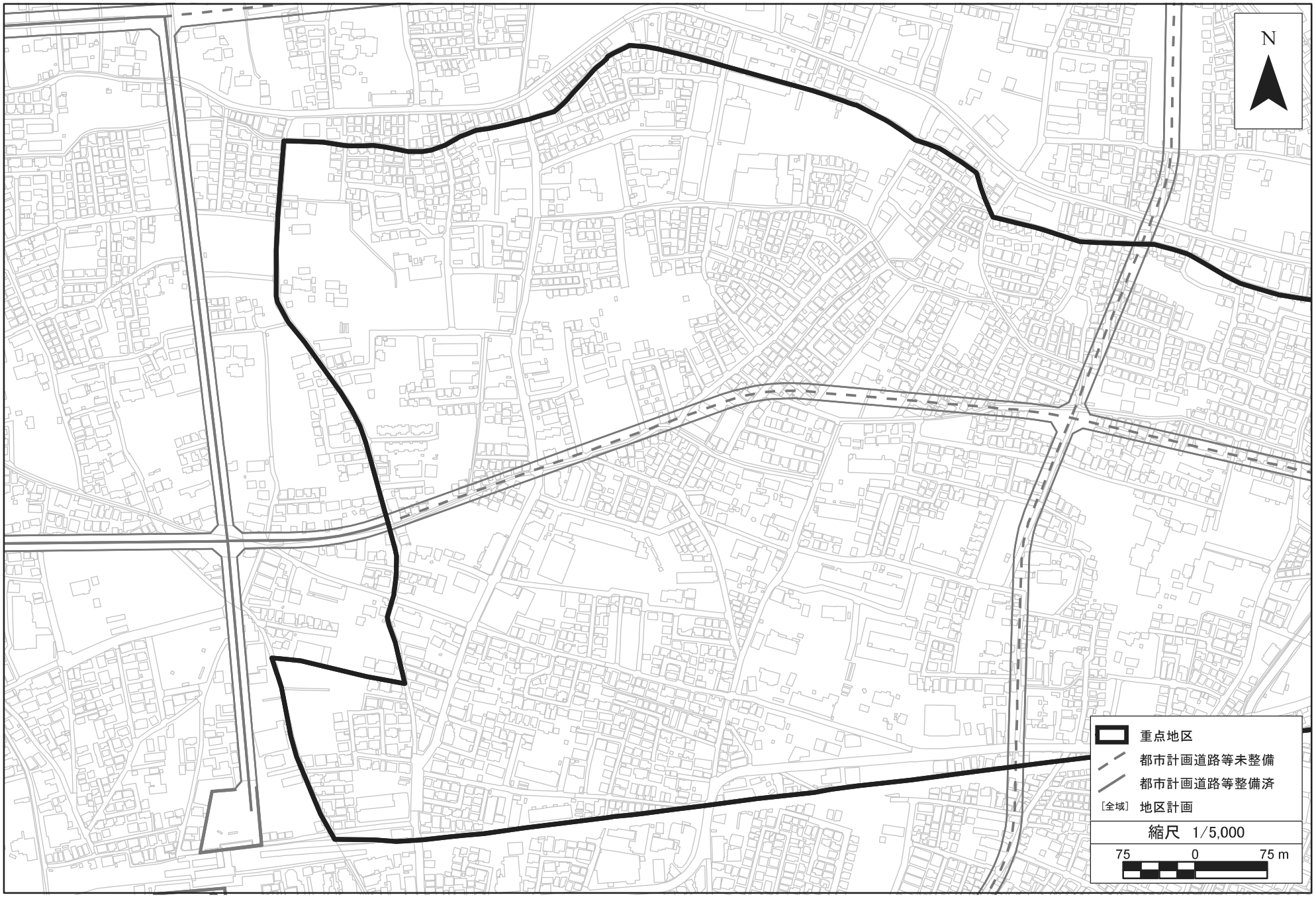




この地図は、国土地理院長の承認（平２４関公第２６９号）を得て作成した東京都地形図（Ｓ＝１：２，５００）を使用（３都市基交第２４４号）して作成したものである。無断複製を禁ずる。
（承認番号）３都市基街都第６６号、令和３年６月１０日

# 重点地区 補助156号線沿道周辺地区（練.53）



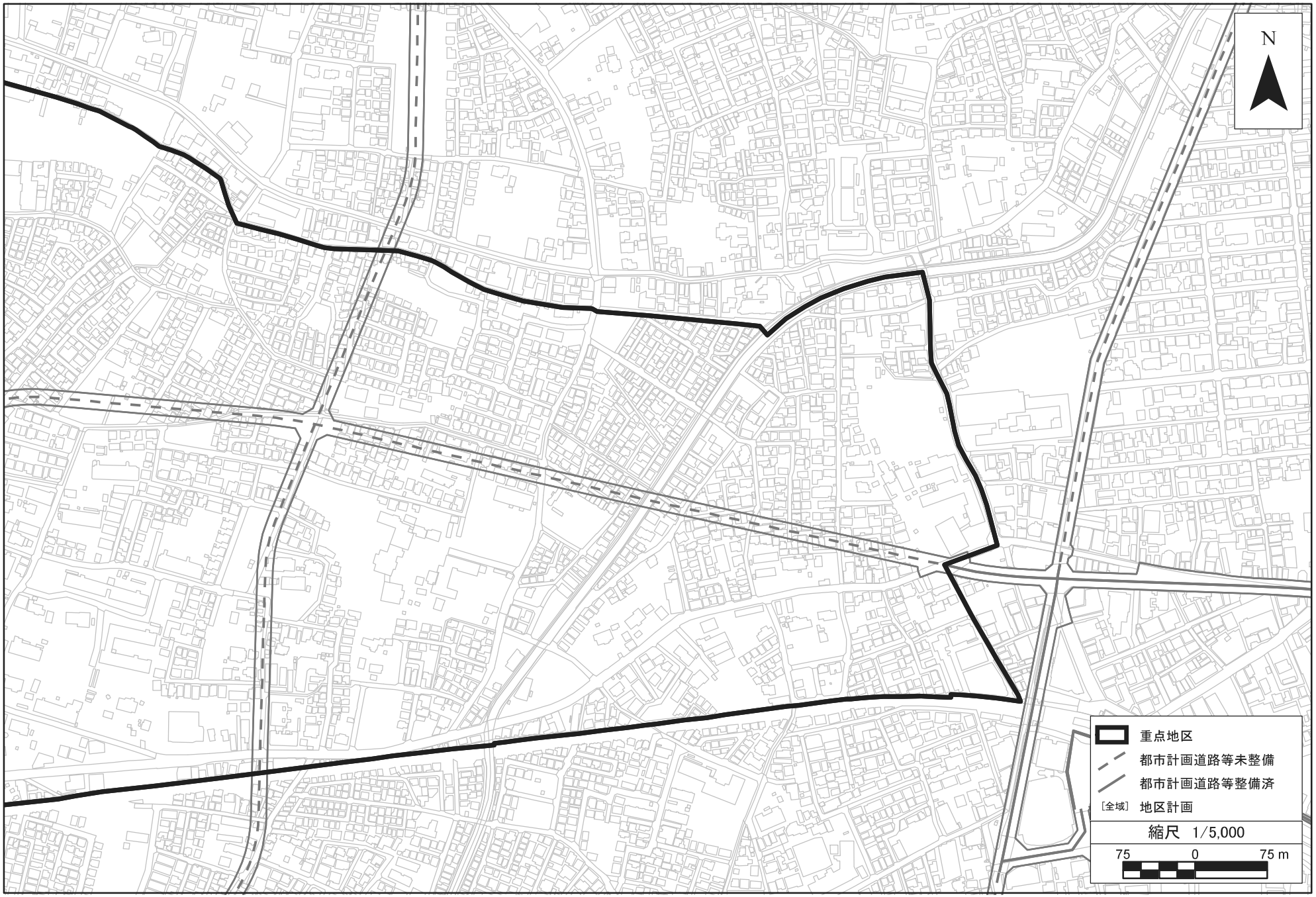


この地図は、国土地理院長の承認（平２４関公第２６９号）を得て作成した東京都地形図（Ｓ＝１：２，５００）を使用（３都市基交第２４４号）して作成したものである。無断複製を禁ずる。
（承認番号）３都市基街都第６６号、令和３年６月１０日

# 重点地区 補助233号線沿道周辺地区（練.54）








この地図は、国土地理院長の承認（平２４関公第２６９号）を得て作成した東京都地形図（Ｓ＝１：２，５００）を使用（３都市基交第２４４号）して作成したものである。無断複製を禁ずる。
（承認番号）３都市基街都第６６号、令和３年６月１０日

# 重点地区 補助233号線沿道周辺地区（練.54）



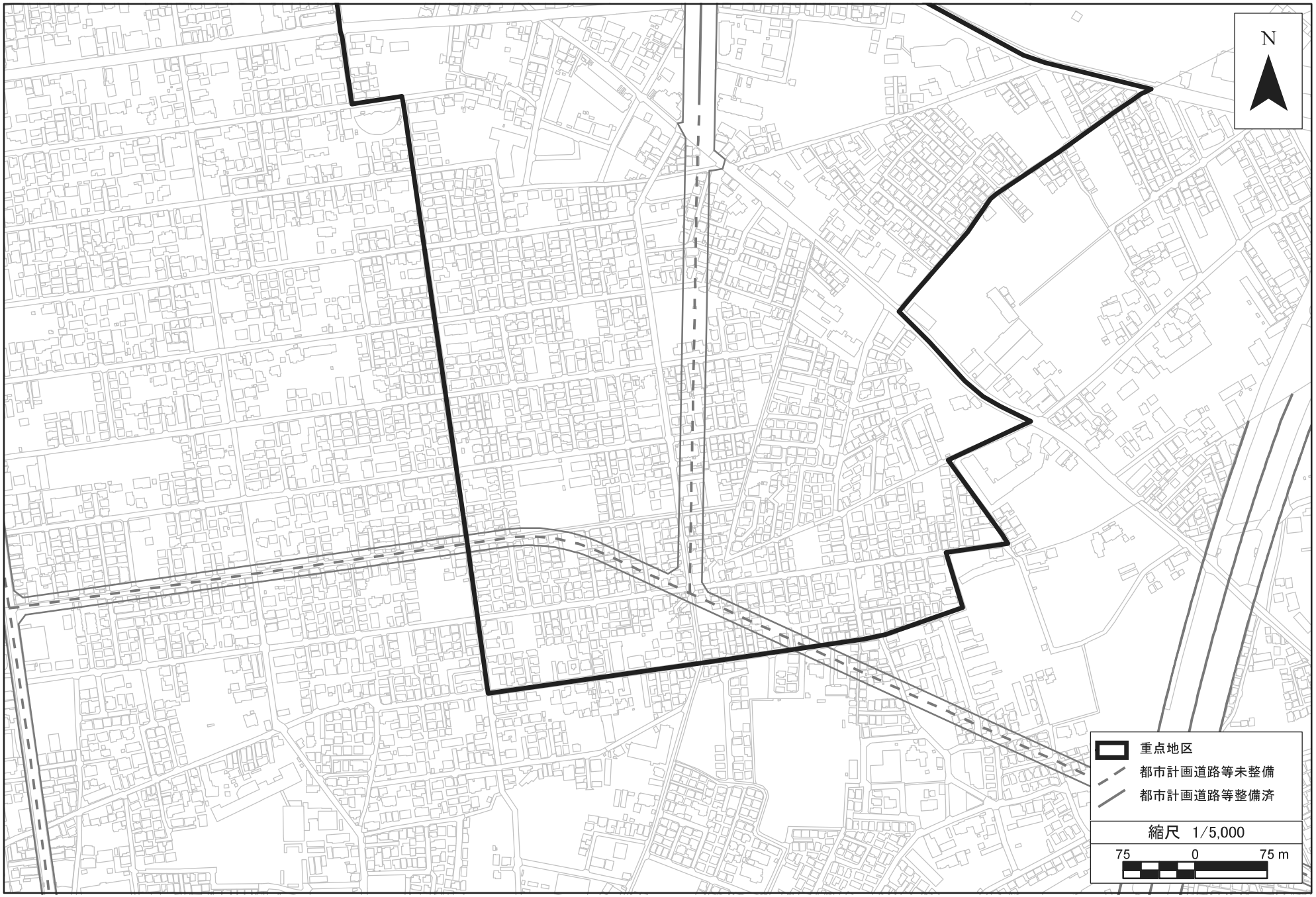




この地図は、国土地理院長の承認（平２４関公第２６９号）を得て作成した東京都地形図（Ｓ＝１：２，５００）を使用（３都市基交第２４４号）して作成したものである。無断複製を禁ずる。
（承認番号）３都市基街都第６６号、令和３年６月１０日

# 重点地区 桜台東部地区(練.55)

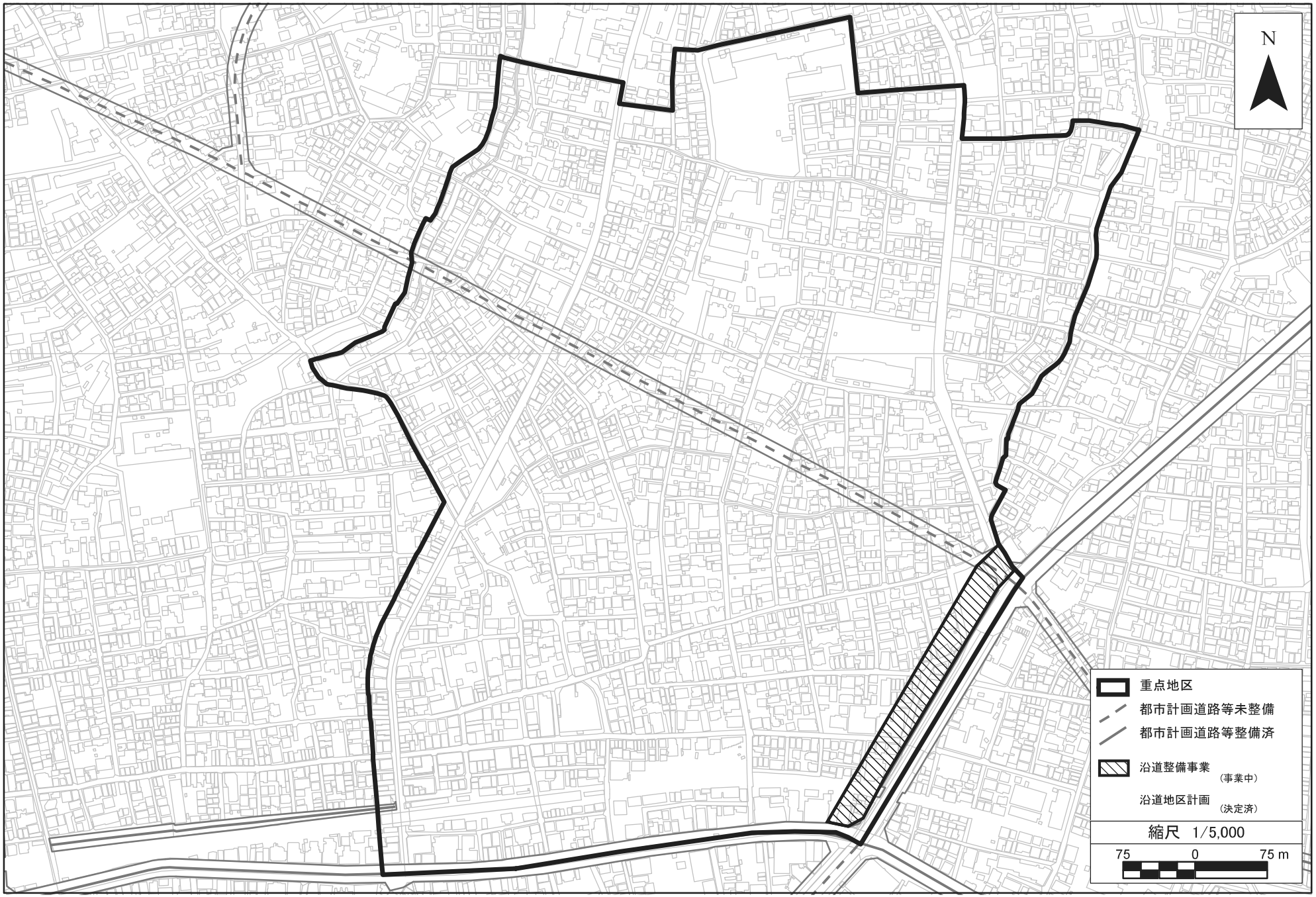




この地図は、国土地理院長の承認（平２４関公第２６９号）を得て作成した東京都地形図（Ｓ＝１：２，５００）を使用（３都市基交第２４４号）して作成したものである。無断複製を禁ずる。
（承認番号）３都市基街都第６６号、令和３年６月１０日

# 重点地区　田柄地区（練.56）



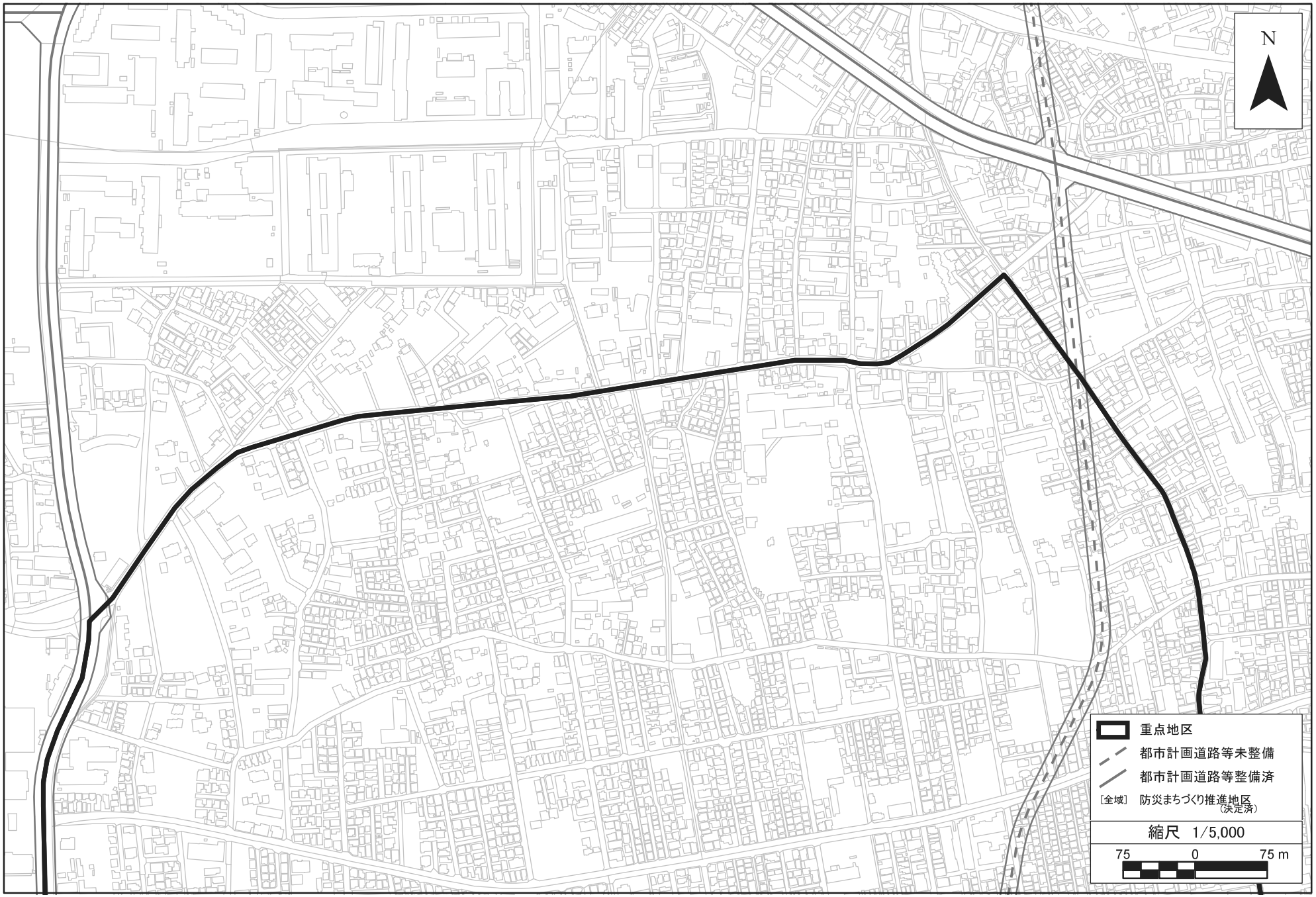




この地図は、国土地理院長の承認（平２４関公第２６９号）を得て作成した東京都地形図（Ｓ＝１：２，５００）を使用（３都市基交第２４４号）して作成したものである。無断複製を禁ずる。
（承認番号）３都市基街都第６６号、令和３年６月１０日

# 重点地区　田柄地区（練.56）



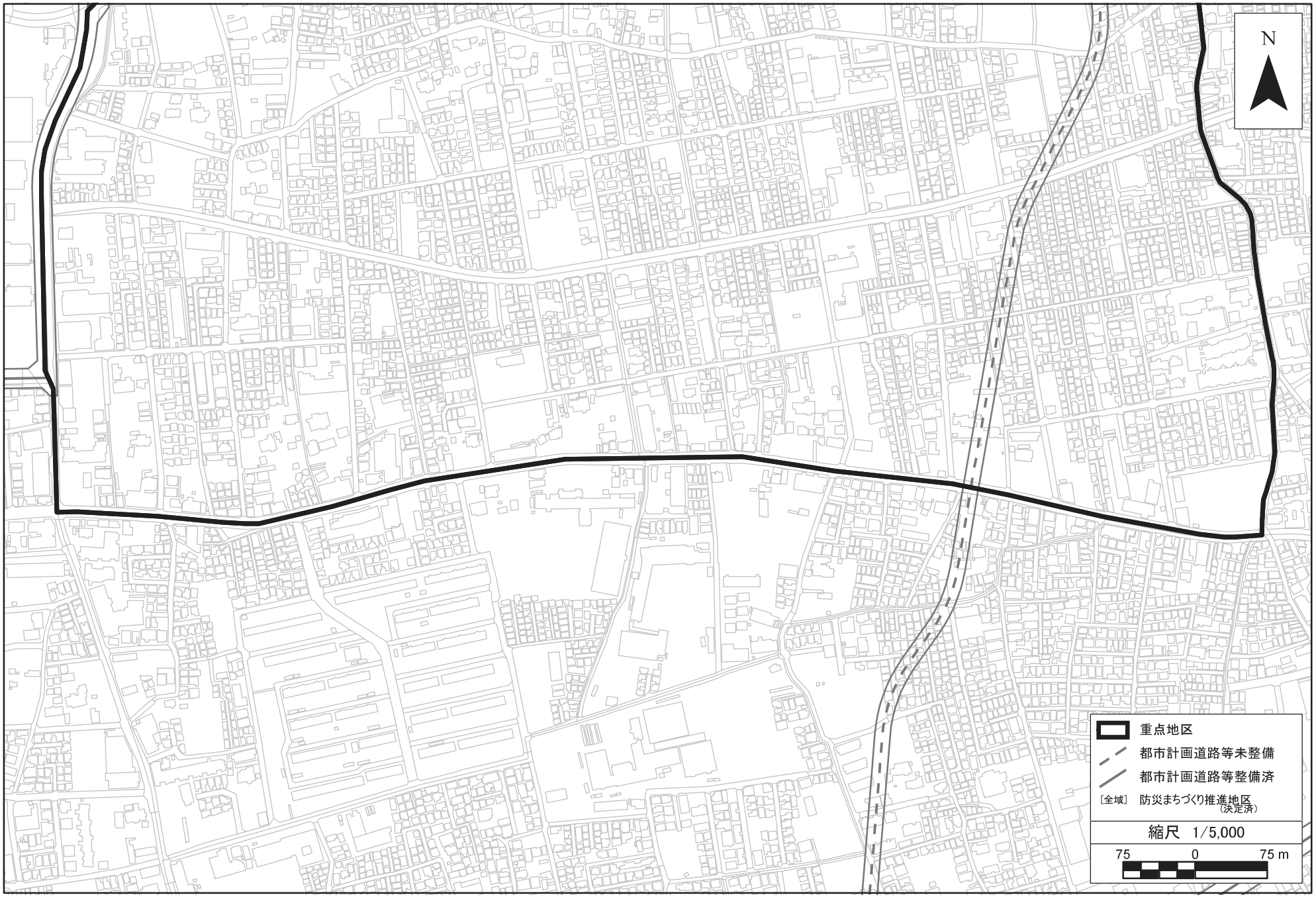




この地図は、国土地理院長の承認（平２４関公第２６９号）を得て作成した東京都地形図（Ｓ＝１：２，５００）を使用（３都市基交第２４４号）して作成したものである。無断複製を禁ずる。
（承認番号）３都市基街都第６６号、令和３年６月１０日

# 重点地区 富士見台駅南側地区（練.57）



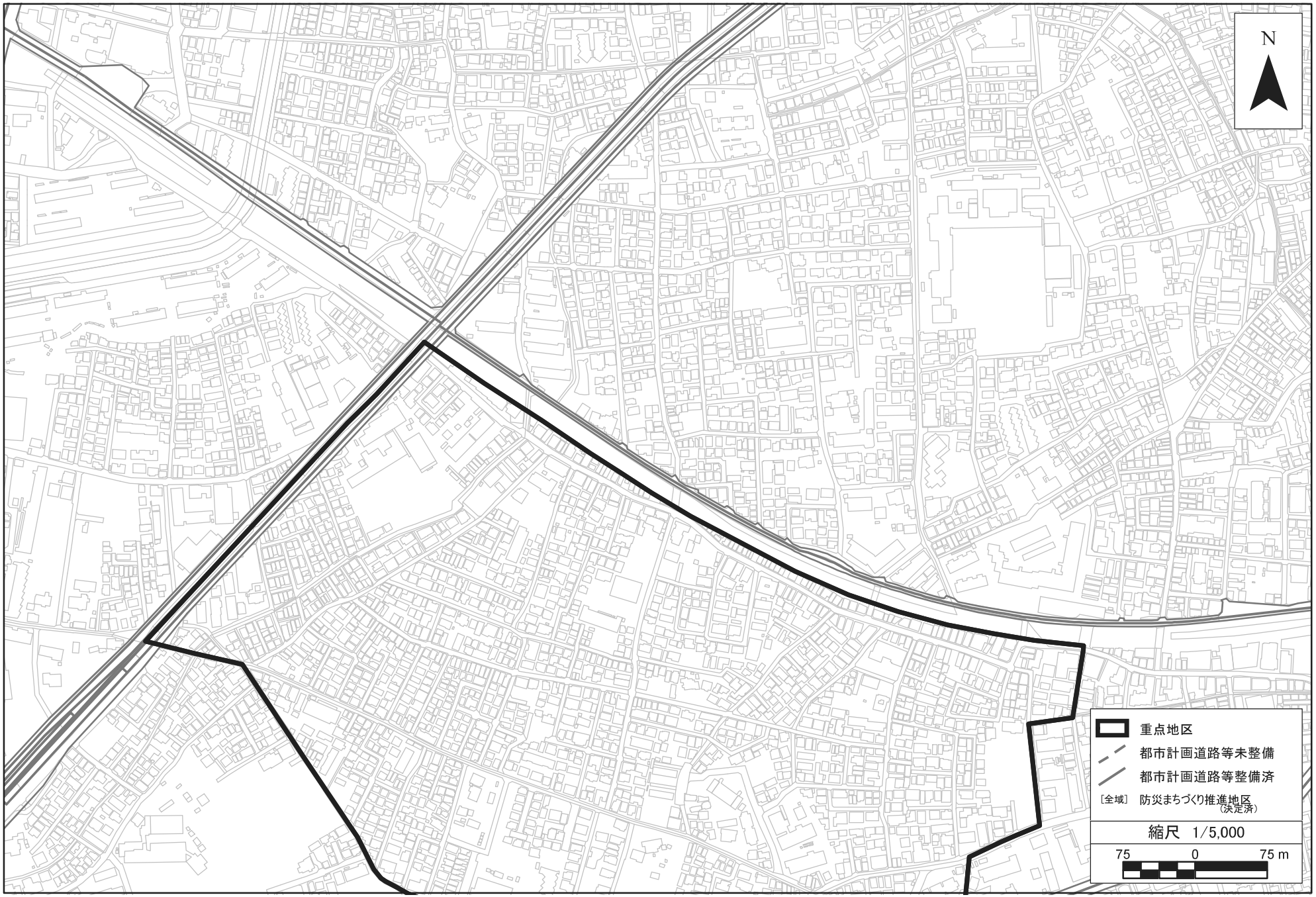




この地図は、国土地理院長の承認（平２４関公第２６９号）を得て作成した東京都地形図（Ｓ＝１：２，５００）を使用（３都市基交第２４４号）して作成したものである。無断複製を禁ずる。
（承認番号）３都市基街都第６６号、令和３年６月１０日

# 重点地区 富士見台駅南側地区（練.57）



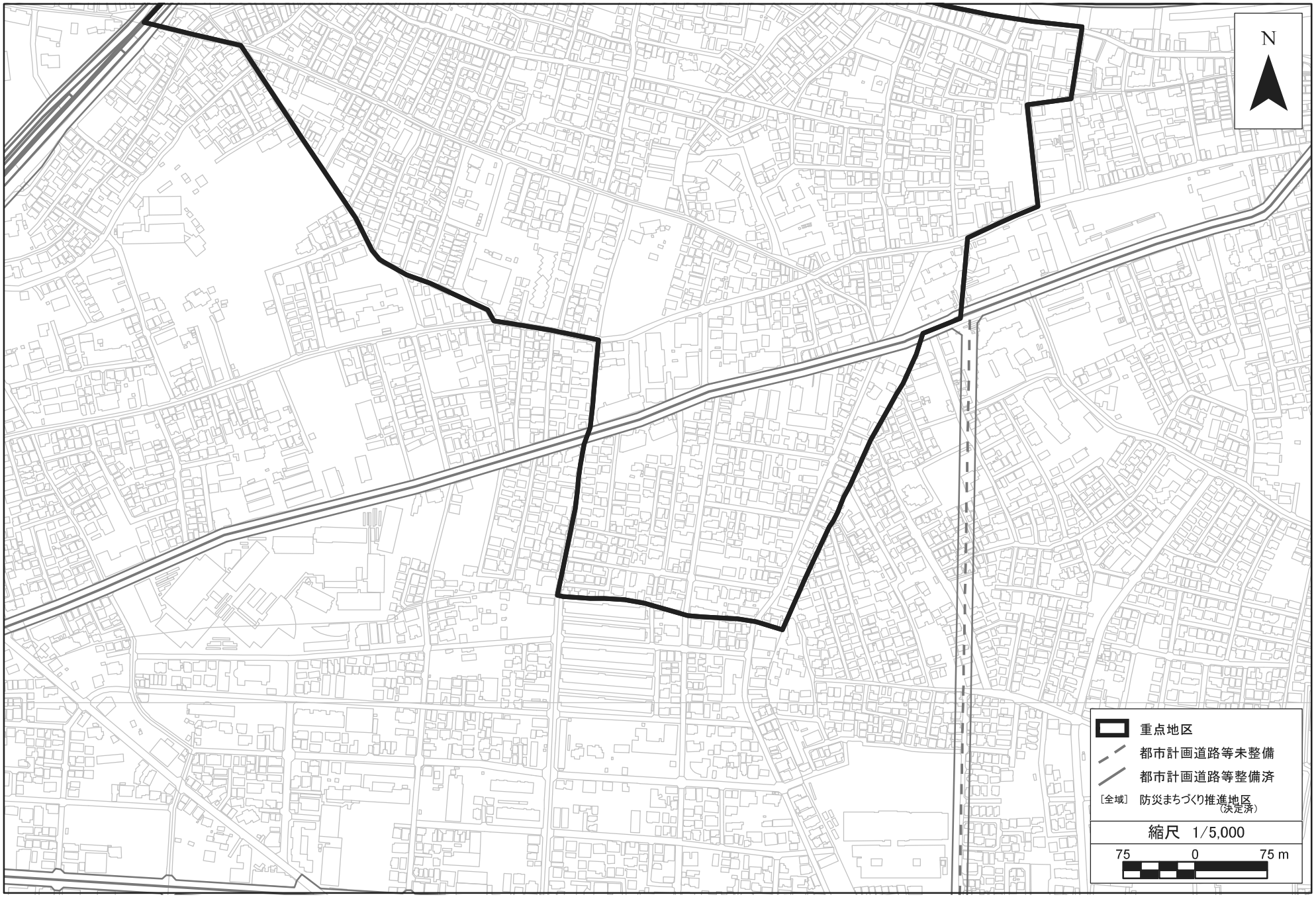




この地図は、国土地理院長の承認（平２４関公第２６９号）を得て作成した東京都地形図（Ｓ＝１：２，５００）を使用（３都市基交第２４４号）して作成したものである。無断複製を禁ずる。
（承認番号）３都市基街都第６６号、令和３年６月１０日

# 重点地区　下石神井地区(練.58)



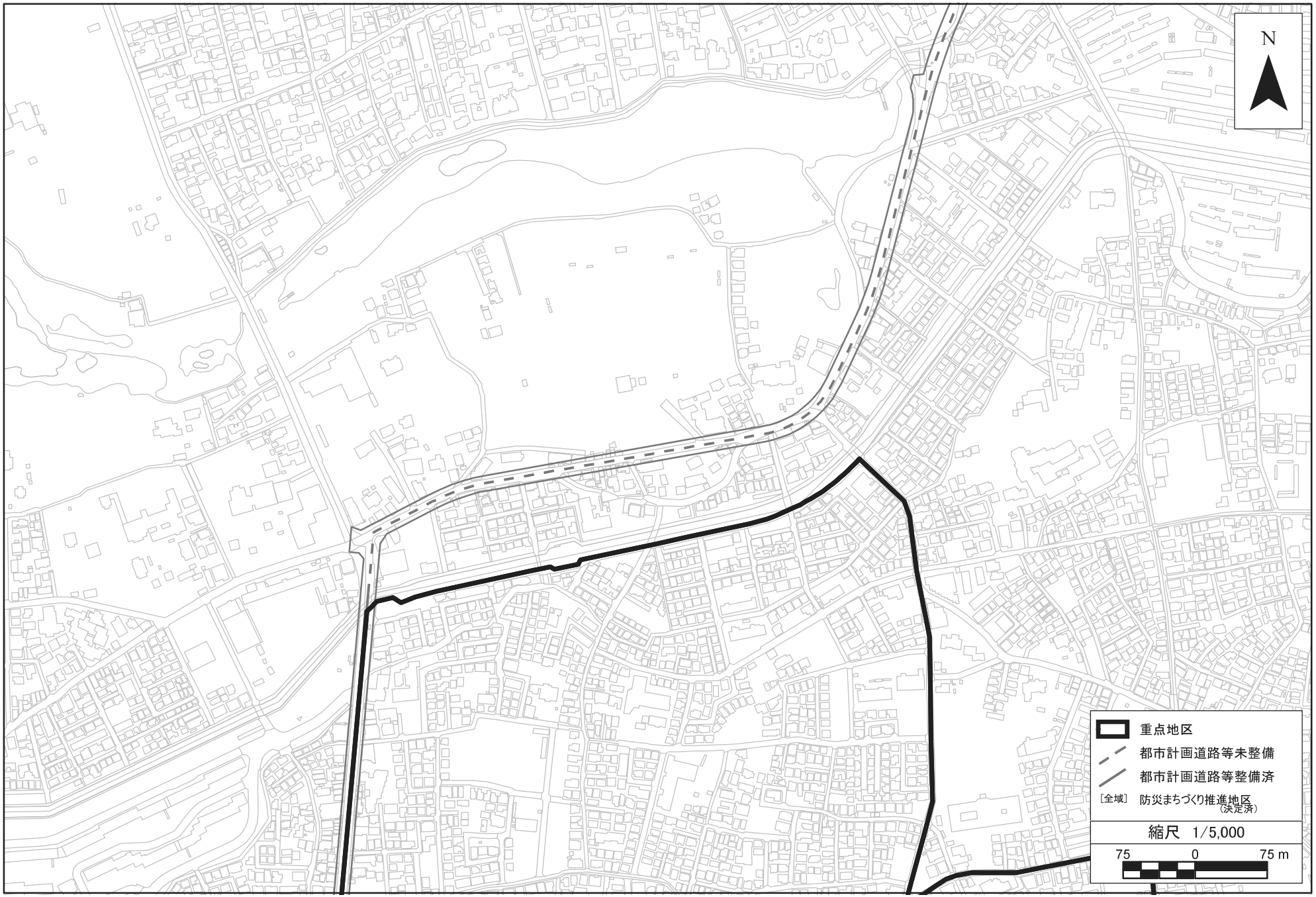




この地図は、国土地理院長の承認（平２４関公第２６９号）を得て作成した東京都地形図（Ｓ＝１：２，５００）を使用（３都市基交第２４４号）して作成したものである。無断複製を禁ずる。
（承認番号）３都市基街都第６６号、令和３年６月１０日

# 重点地区　下石神井地区(練.58)



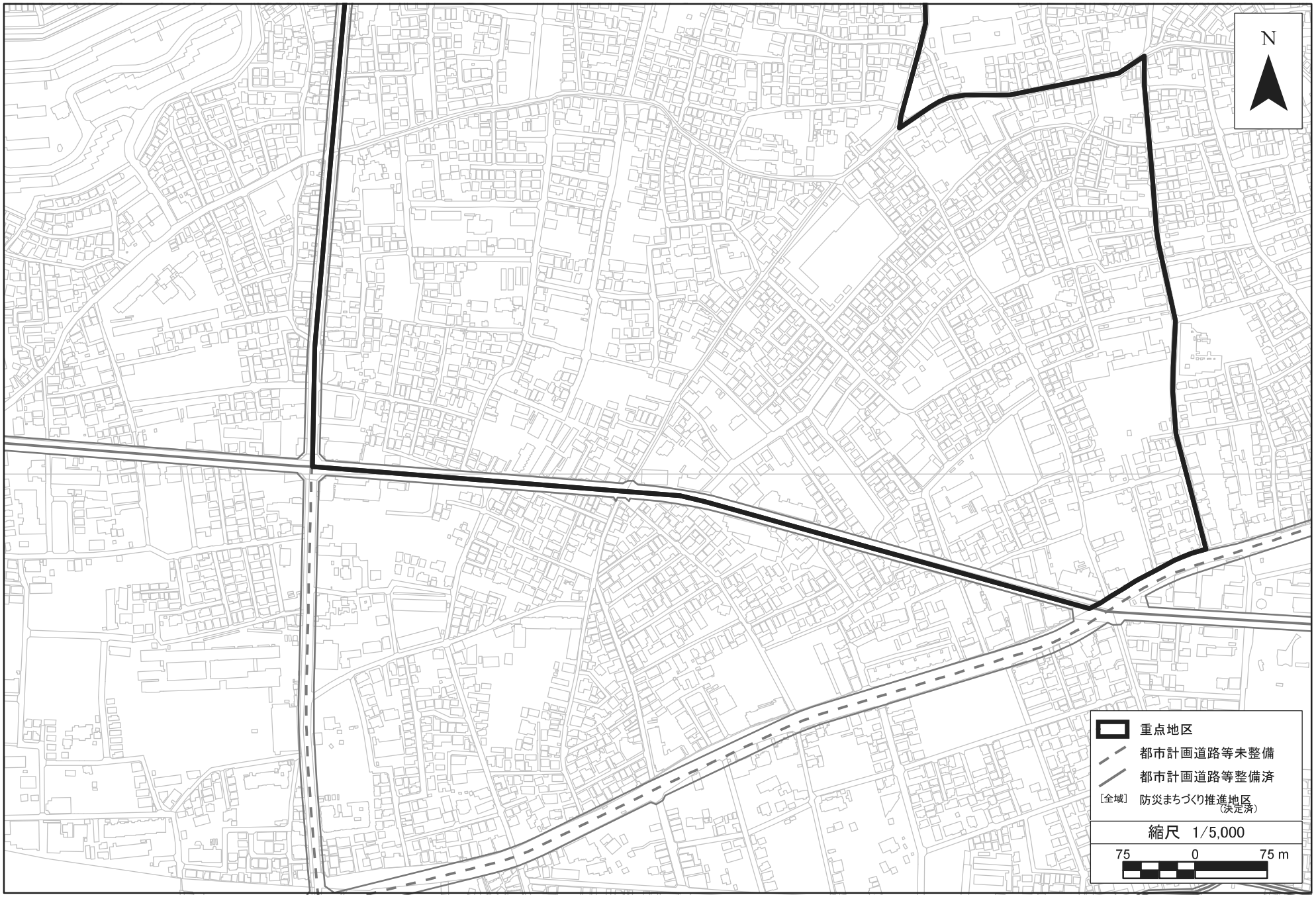




この地図は、国土地理院長の承認（平２４関公第２６９号）を得て作成した東京都地形図（Ｓ＝１：２，５００）を使用（３都市基交第２４４号）して作成したものである。無断複製を禁ずる。
（承認番号）３都市基街都第６６号、令和３年６月１０日

# 重点地区　大泉学園駅南地区（練.59）



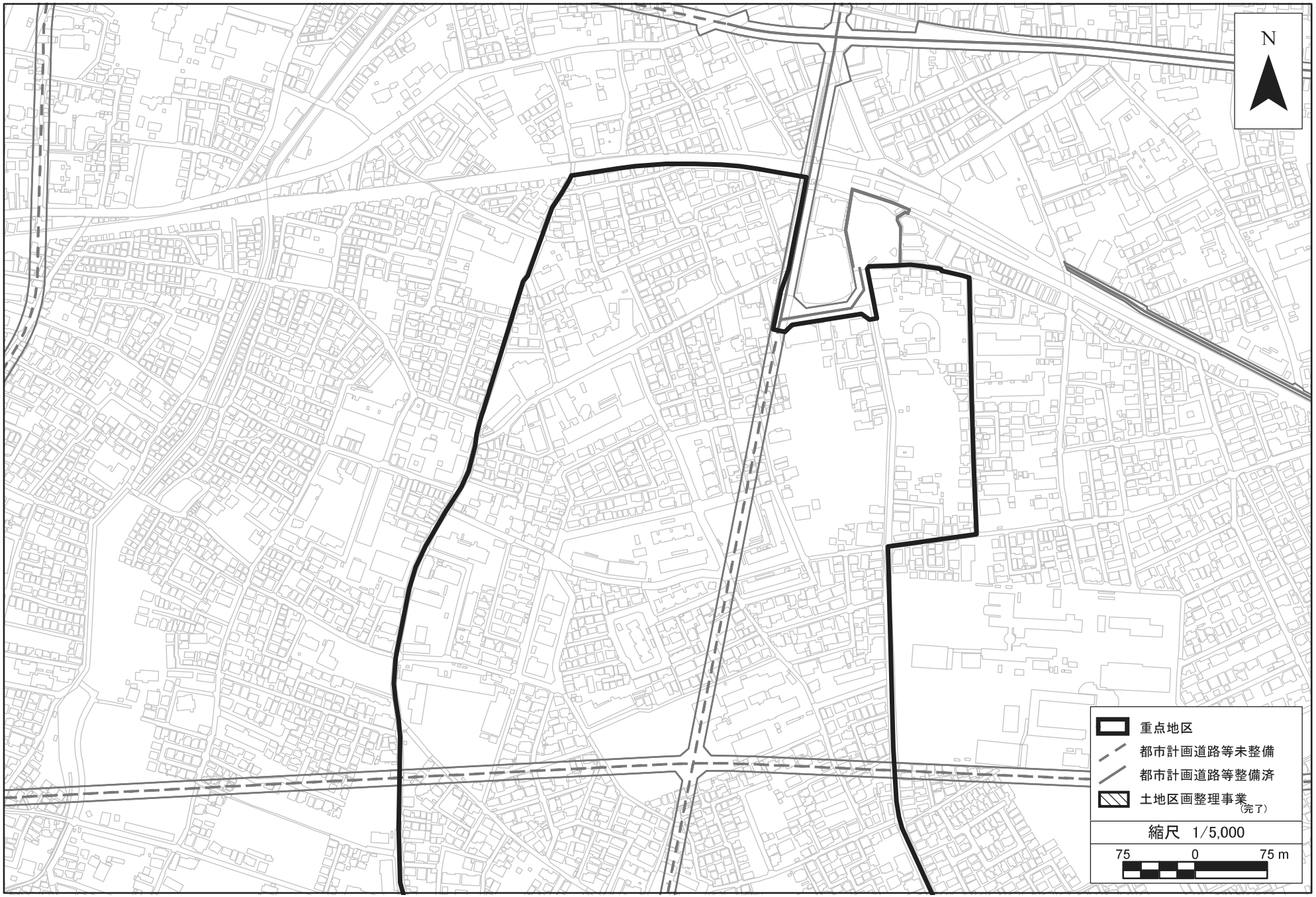




この地図は、国土地理院長の承認（平２４関公第２６９号）を得て作成した東京都地形図（Ｓ＝１：２，５００）を使用（３都市基交第２４４号）して作成したものである。無断複製を禁ずる。
（承認番号）３都市基街都第６６号、令和３年６月１０日

# 重点地区 大泉学園駅南地区（練.59）



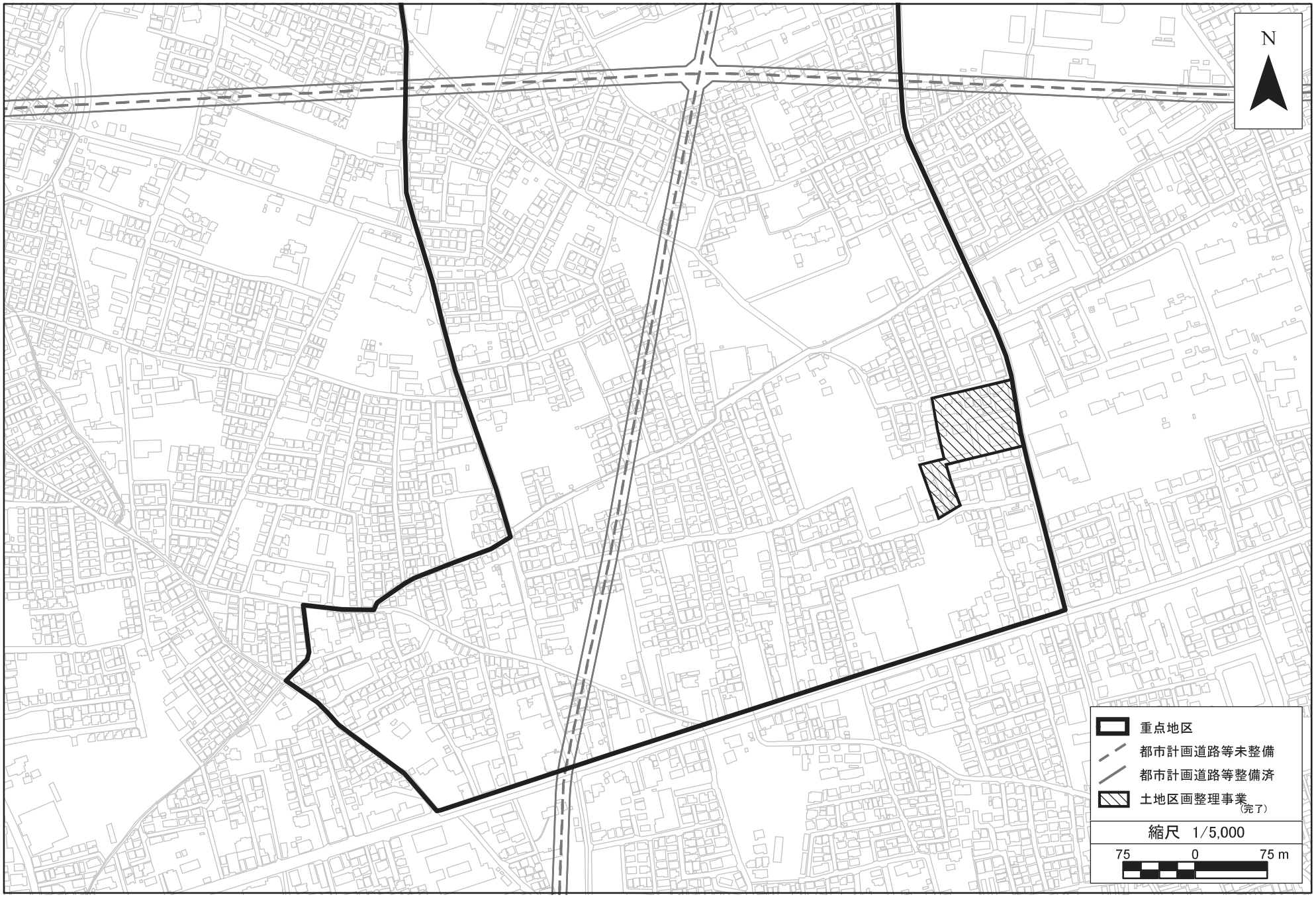




この地図は、国土地理院長の承認（平２４関公第２６９号）を得て作成した東京都地形図（Ｓ＝１：２，５００）を使用（３都市基交第２４４号）して作成したものである。無断複製を禁ずる。
（承認番号）３都市基街都第６６号、令和３年６月１０日