

令和 3 年 11 月 10 日
第 232 回都市計画審議会

生産緑地地区の都市計画変更について

区は、生産緑地法（昭和 49 年法律第 68 号）に基づき、計画的に保全する必要のある農地等を、生産緑地地区として都市計画決定している。

生産緑地制度を有効に活用した農地の保全を進めるため、毎年度新たに指定を希望するものを募り、追加の都市計画変更を行っている。あわせて、買取りの申出により建築等の行為制限が解除された生産緑地地区および公共施設用地に転用された生産緑地地区については、削除の都市計画変更を行っている。

生産緑地地区の都市計画変更の案を以下のとおり作成し、都市計画変更を行う。

1 都市計画の変更内容

(1) 削除

令和 2 年 1 月から 12 月までの間の買取り申出により行為制限が解除となった地区および公共施設用地に転用された地区を削除する。

・ 行為制限の解除（全部）	2.090 ha	12 件
（一部）	1.389 ha	12 件
・ 公共施設転用（全部）	0.148 ha	2 件
（一部）	0.390 ha	7 件
合計	4.017 ha	33 件

(2) 追加

令和 2 年 12 月までに農業委員会に追加指定の申出があり、令和 3 年 3 月までに練馬区に追加指定の申請のあった地区を追加する。

・ 既存の生産緑地地区に隣接するもの	0.603 ha	12 件
・ 新たに定めるもの	0.415 ha	3 件
合計	1.018 ha	15 件

(3) 変更後の生産緑地地区面積	172.57 ha	631 件
（変更前	175.54 ha	642 件）

2 これまでの経過と今後の予定

令和3年 7月 8日 練馬区都市計画審議会へ原案報告

7月 9日 ～ 7月 30日

都市計画原案の公告・縦覧、意見書・公述の申出
受付（意見書の提出および公述の申出なし）

9月 21日 東京都知事協議終了

10月 1日 ～ 10月 15日

都市計画案の公告・縦覧、意見書受付
（意見書の提出なし）

11月 10日 練馬区都市計画審議会へ付議

12月 都市計画変更・告示

3 議案

議案第465号 東京都市計画生産緑地地区の変更（練馬区決定）

- | | |
|---------------|---------|
| （1）都市計画の案の理由書 | P 3 |
| （2）計画書 | P 4～8 |
| （3）総括図 | P 9 |
| （4）変更箇所一覧表 | P 11 |
| （5）計画図 | P 12～38 |

都市計画の案の理由書

1 種類・名称

東京都市計画生産緑地地区

2 理由

練馬区は、平成 3 年の生産緑地法の一部改正を受け、平成 4 年に区内の農地（約 242ha）を生産緑地地区に指定した。さらに、都市における農地等の計画的・永続的な保全を図り、もって良好な都市環境の形成に資することを目的として、積極的に生産緑地地区の追加指定を行ってきたところである。

平成 27 年 12 月に改定した練馬区都市計画マスタープランにおいては、区の特徴である農を活かして練馬の原風景である貴重な農の空間を残しながら、調和のとれた市街地の形成を進めていくこととし、農とともにあるまちづくりを目指している。

国は、平成 27 年に都市農業振興基本法を制定し、都市農地は、宅地化すべきものから都市にあるべきものへと大きく位置づけが転換された。練馬区は、都市農業の発展と農地保全に向け、さらなる農地制度や税制度の改正を国に求めた結果、平成 29 年 6 月には生産緑地法の一部改正を含む「都市緑地法等の一部を改正する法律」が施行され、生産緑地地区の指定規模の下限面積や建築行為制限の緩和等が規定されたことから、生産緑地地区の下限面積を 300 m²とする「練馬区生産緑地地区の区域の規模に関する条例」を制定した。

また、国の都市計画運用指針の改正を受け、おおむね 500m の範囲内に存するおおむね 100 m²以上の複数の農地等を一団のものとする規定を設けた「練馬区生産緑地地区の指定に関する規則」を制定した。

これらの新たな法制度を最大限に生かし、都市農業の振興および都市農地の保全に取り組むことを、平成 31 年 3 月に策定した第 2 次みどりの風吹くまちビジョンにおいても掲げているところである。

今回、市街化区域内において適正に管理されている農地等 15 件を、良好な都市環境の形成に資するものとして、生産緑地地区に追加指定する。また、生産緑地法に基づく買取りの申出による行為制限の解除等のあった 33 件の削除を行う。

これにより生産緑地地区の面積を 172.57ha とする都市計画変更を行うものである。

東京都市計画生産緑地地区の変更（練馬区決定）（案）

都市計画生産緑地地区をつぎのように変更する。

第1 種類および面積

種 類	面 積
生産緑地地区	172.57ha

第2 削除のみを行う位置および区域

名 称		位 置	削除面積	備 考
番 号	地 区 名			
2	羽 沢	練馬区 羽沢二丁目地内	約 280 m ²	地区の一部
47	氷 川 台	練馬区 氷川台二丁目地内	140	地区の一部
80	春 日 町	練馬区 春日町一丁目地内	3,480	地区の全部
84	春 日 町	練馬区 春日町一丁目地内	20	地区の一部
85	春 日 町	練馬区 春日町一丁目地内	20	地区の一部
123	高 松	練馬区 高松二丁目地内	250	地区の一部
127	高 松	練馬区 高松二丁目地内	1,990	地区の一部
156	高 松	練馬区 高松六丁目地内	790	地区の一部
168	北 町	練馬区 北町八丁目地内	760	地区の一部
214	土 支 田	練馬区 土支田一丁目地内	1,100	地区の全部
259	南 田 中	練馬区 南田中一丁目地内	620	地区の一部
267	南 田 中	練馬区 南田中二丁目地内	40	地区の一部
292	谷 原	練馬区 谷原一丁目地内	920	地区の全部
294	谷 原	練馬区 谷原一丁目地内	1,970	地区の全部
305	谷 原	練馬区 谷原四丁目地内	1,070	地区の一部
310	谷 原	練馬区 谷原五丁目地内	6,300	地区の全部
358	石 神 井 台	練馬区 石神井台二丁目地内	700	地区の全部
364	石 神 井 台	練馬区 石神井台三丁目地内	1,240	地区の全部
365	石 神 井 台	練馬区 石神井台三丁目地内	520	地区の全部

387	石神井台	練馬区 石神井台六丁目地内	800	地区の一部
397	石神井台	練馬区 石神井台八丁目地内	1,650	地区の全部
418	下石神井	練馬区 下石神井六丁目地内	1,410	地区の全部
525	南大泉	練馬区 南大泉二丁目地内	1,340	地区の一部
611	大泉町	練馬区 大泉町四丁目地内	1,980	地区の一部
612	大泉町	練馬区 大泉町四丁目地内	930	地区の全部
617	大泉学園町	練馬区 大泉学園町一丁目地内	150	地区の一部
651	大泉学園町	練馬区 大泉学園町三丁目地内	1,170	地区の一部
689	大泉学園町	練馬区 大泉学園町五丁目地内	2,930	地区の一部
712	関町北	練馬区 関町北三丁目地内	1,270	地区の一部
723	関町北	練馬区 関町北五丁目地内	2,170	地区の一部
848	南大泉	練馬区 南大泉六丁目地内	560	地区の全部
849	西大泉	練馬区 西大泉三丁目地内	780	地区の全部
872	土支田	練馬区 土支田一丁目地内	820	地区の全部
計	33 件		約 40,170 m ²	

「区域は計画図表示のとおり」

理 由

公共施設等の用地に供され、または買取り申出に伴い行為制限が解除されたことにより、生産緑地の機能を維持することが困難となった生産緑地地区の一部または全部を削除する。

第3 追加のみを行う位置および区域

名 称		位 置	追加面積	備 考
番 号	地 区 名			
30	桜 台	練馬区 桜台五丁目地内	約 80 m ²	地区の一部
117	高 松	練馬区 高松一丁目地内	580	地区の一部
317	谷 原	練馬区 谷原六丁目地内	860	地区の一部
482	西大泉	練馬区 西大泉四丁目地内	250	地区の一部
539	南大泉	練馬区 南大泉三丁目地内	1,110	地区の一部
605	大泉町	練馬区 大泉町三丁目地内	550	地区の一部
680	大泉学園町	練馬区 大泉学園町五丁目地内	210	地区の一部
753	上石神井	練馬区 上石神井二丁目地内	230	地区の一部
802	大泉学園町	練馬区 大泉学園町五丁目地内	900	地区の一部

862	南 大 泉	練馬区 南大泉五丁目地内	70	地区の一部
878	土 支 田	練馬区 土支田四丁目地内	640	地区の一部
895	上 石 神 井	練馬区 上石神井二丁目地内	550	地区の一部
899	大泉学園町	練馬区 大泉学園町四丁目地内	540	地区の全部
900	大泉学園町	練馬区 大泉学園町四丁目地内	1,560	地区の全部
901	立 野 町	練馬区 立野町地内	2,050	地区の全部
計	15 件		約 10,180 m ²	

「区域は計画図表示のとおり」

理 由

農業との調整を図り、良好な都市環境の形成に資するため、市街化区域内において適正に管理されている農地等を追加する。

新旧対照表

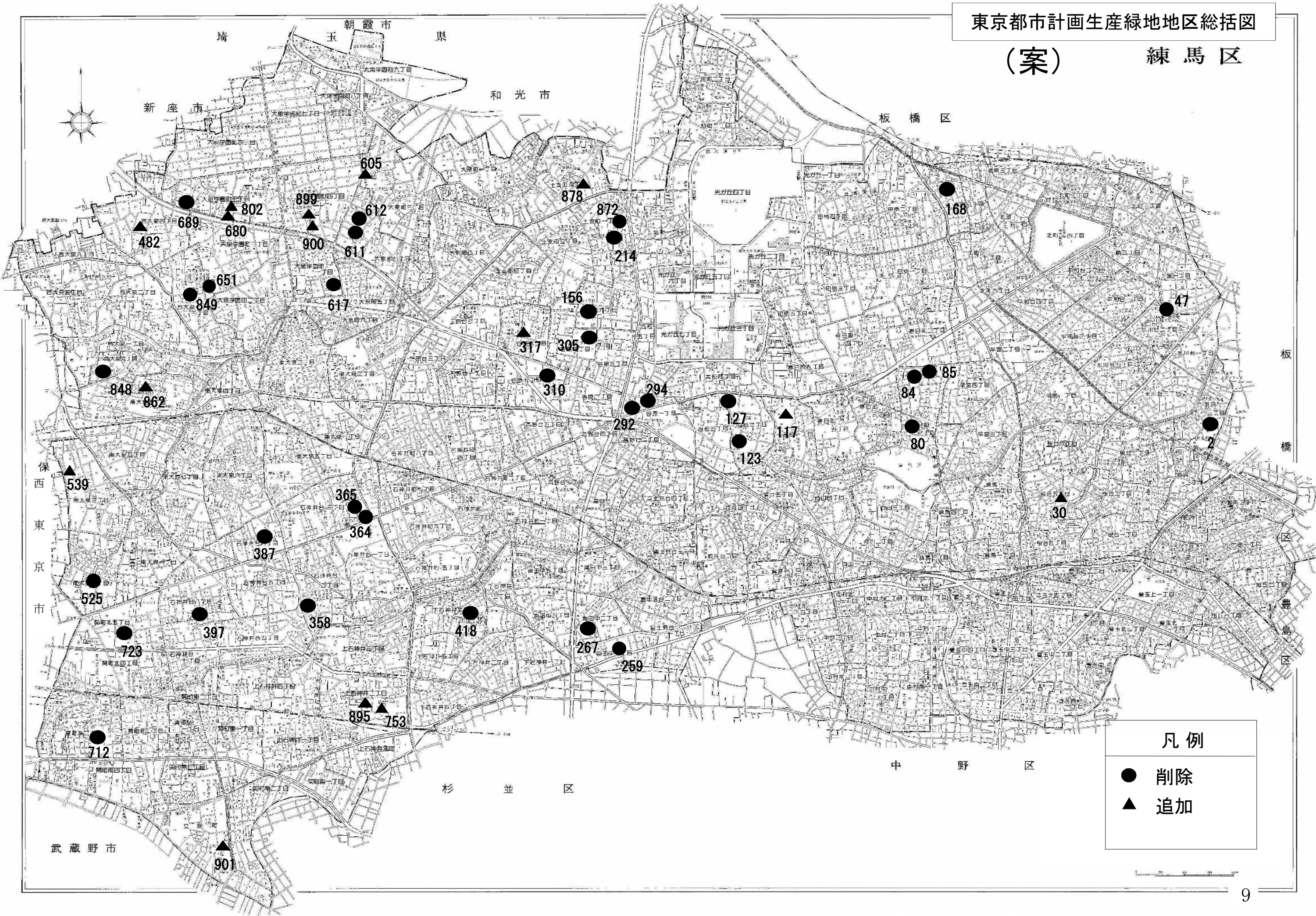
番号	変更前		位置	変更内訳		変更後		摘要		
	面積			削除	追加	面積				
2	約	3,400 m ²	羽沢二丁目地内	約	280 m ²	約	0 m ²	約	3,120 m ²	一部削除
30		2,770	桜台五丁目地内		0		80		2,850	一部追加
42		1,490	錦一丁目地内		0		0		1,480	10m ² 精査減
47		500	氷川台二丁目地内		140		0		360	一部削除
80		3,770	春日町一丁目地内		3,480		0		0	290m ² 精査減 全部削除
84		640	春日町一丁目地内		20		0		620	一部削除
85		1,460	春日町一丁目地内		20		0		1,440	一部削除
117		3,870	高松一丁目地内		0		580		4,450	一部追加
123		4,090	高松二丁目地内		250		0		3,870	30m ² 精査増 一部削除
127		4,770	高松二丁目地内		1,990		0		2,780	一部削除
156		4,010	高松六丁目地内		790		0		3,110	110m ² 精査減 一部削除
168		1,430	北町八丁目地内		760		0		670	一部削除 みなし670m ²
191		1,150	田柄三丁目地内		0		0		1,160	10m ² 精査増
214		1,100	土支田一丁目地内		1,100		0		0	全部削除
230		3,370	土支田二丁目地内		0		0		3,980	610m ² 精査増
259		2,370	南田中一丁目地内		620		0		1,790	40m ² 精査増 一部削除
267		1,860	南田中二丁目地内		40		0		1,820	一部削除
292		920	谷原一丁目地内		920		0		0	全部削除
294		1,970	谷原一丁目地内		1,970		0		0	全部削除
305		4,260	谷原四丁目地内		1,070		0		3,190	一部削除
310		6,300	谷原五丁目地内		6,300		0		0	全部削除
312		7,970	谷原五丁目地内		0		0		8,030	60m ² 精査増
315		3,670	谷原六丁目地内		0		0		3,580	90m ² 精査減
317		1,010	谷原六丁目地内		0		860		1,870	一部追加
332		3,270	三原台三丁目地内		0		0		3,190	80m ² 精査減
342		1,440	石神井町四丁目地内		0		0		1,430	10m ² 精査減
358		670	石神井台二丁目地内		700		0		0	30m ² 精査増 全部削除
359		1,810	石神井台二丁目地内		0		0		1,730	80m ² 精査減
364		1,240	石神井台三丁目地内		1,240		0		0	全部削除
365		520	石神井台三丁目地内		520		0		0	全部削除
387		9,050	石神井台六丁目地内		800		0		8,250	一部削除
397		1,650	石神井台八丁目地内		1,650		0		0	全部削除
418		1,410	下石神井六丁目地内		1,410		0		0	全部削除
465		1,240	西大泉二丁目地内		0		0		1,230	10m ² 精査減
482		7,030	西大泉四丁目地内		0		250		7,280	一部追加
498		5,610	西大泉五丁目地内		0		0		5,580	30m ² 精査減

番号	変更前	位置	変更内訳		変更後	摘要
	面積		削除	追加	面積	
499	1,690	西大泉五丁目地内	0	0	1,570	120㎡精査減
525	6,210	南大泉二丁目地内	1,340	0	4,870	一部削除
539	8,280	南大泉三丁目地内	0	1,110	9,390	一部追加
583	18,430	大泉町一丁目地内	0	0	18,520	90㎡精査増
590	2,690	大泉町二丁目地内	0	0	2,680	10㎡精査減
605	1,680	大泉町三丁目地内	0	550	2,230	一部追加
611	5,120	大泉町四丁目地内	1,980	0	3,140	一部削除
612	930	大泉町四丁目地内	930	0	0	全部削除
617	1,640	大泉学園町一丁目地内	150	0	1,490	一部削除
632	7,560	大泉学園町二丁目地内	0	0	7,550	10㎡精査減
651	6,670	大泉学園町三丁目地内	1,170	0	5,500	一部削除
680	1,630	大泉学園町五丁目地内	0	210	1,840	一部追加
689	4,410	大泉学園町五丁目地内	2,930	0	1,480	一部削除
699	2,380	大泉学園町七丁目地内	0	0	2,340	40㎡精査減
712	15,410	関町北三丁目地内	1,270	0	14,130	10㎡精査減 一部削除
723	6,460	関町北五丁目地内	2,170	0	4,290	一部削除
753	4,670	上石神井二丁目地内	0	230	4,900	一部追加
766	1,040	桜台五丁目地内	0	0	1,430	390㎡精査増
802	620	大泉学園町五丁目地内	0	900	1,520	一部追加
848	560	南大泉六丁目地内	560	0	0	全部削除
849	780	西大泉三丁目地内	780	0	0	全部削除
862	1,750	南大泉五丁目地内	0	70	1,820	一部追加
872	820	土支田一丁目地内	820	0	0	全部削除
878	1,370	土支田四丁目地内	0	640	2,010	一部追加
895	770	上石神井二丁目地内	0	550	1,320	一部追加
899	0	大泉学園町四丁目地内	0	540	540	全部追加
900	0	大泉学園町四丁目地内	0	1,560	1,560	全部追加
901	0	立野町地内	0	2,050	2,050	全部追加
計	206,660 ㎡		40,170 ㎡	10,180 ㎡	177,030 ㎡	
変 更 の な い 地 区	計 581 件 計 1,548,700 ㎡				計 581 件 計 1,548,700 ㎡	みなし計 6,580 ㎡
計	642 件 1,755,360 ㎡				631 件 1,725,730 ㎡	精査増 360 ㎡ → 172.57 ha

変更概要

種類	変更事項
生産緑地地区	1 位置の変更 (新旧対照表のとおり) 2 区域の変更 (計画図のとおり) 3 面積の変更 642件 → 631件 約175.54ha → 約172.57ha

(案) 練馬区



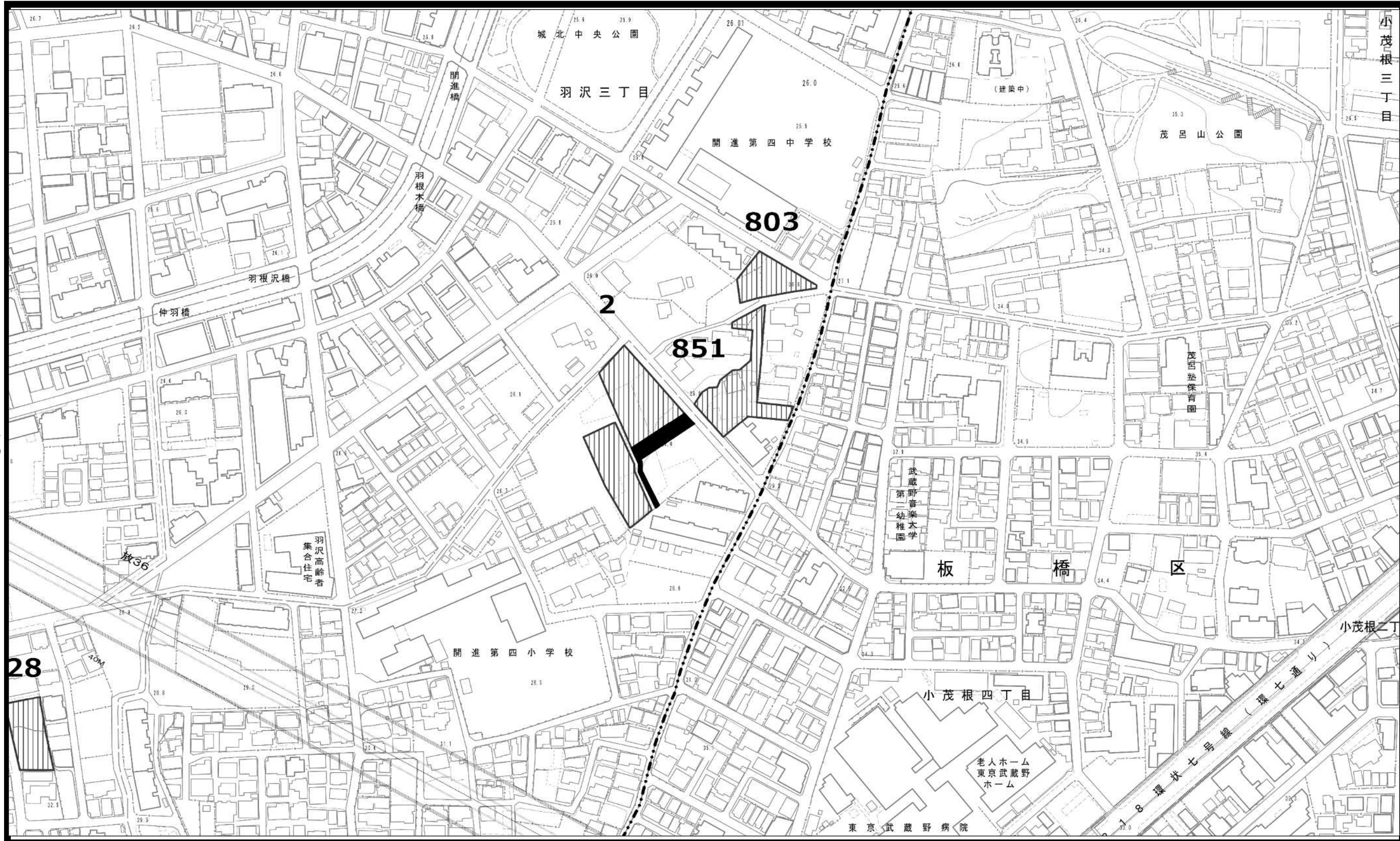
凡例

- 削除
- ▲ 追加

生産緑地地区計画図 変更箇所一覧表


地区番号	図面番号
2	1/27
30	2/27
47	3/27
80	4/27
84	4/27
85	4/27
117	5/27
123	5/27
127	5/27
156	6/27
168	7/27
214	8/27
259	9/27
267	9/27
292	10/27
294	10/27
305	6/27
310	10/27
317	6/27
358	11/27
364	12/27
365	12/27
387	13/27
397	14/27
418	15/27
482	16/27
525	17/27
539	18/27

地区番号	図面番号
605	20/27
611	21/27
612	21/27
617	22/27
651	23/27
680	24/27
689	16/27
712	25/27
723	14/27
753	26/27
802	24/27
848	19/27
849	23/27
862	19/27
872	8/27
878	8/27
895	26/27
899	24/27
900	24/27
901	27/27



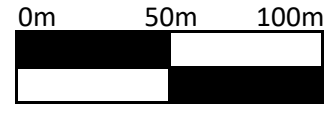
12

28


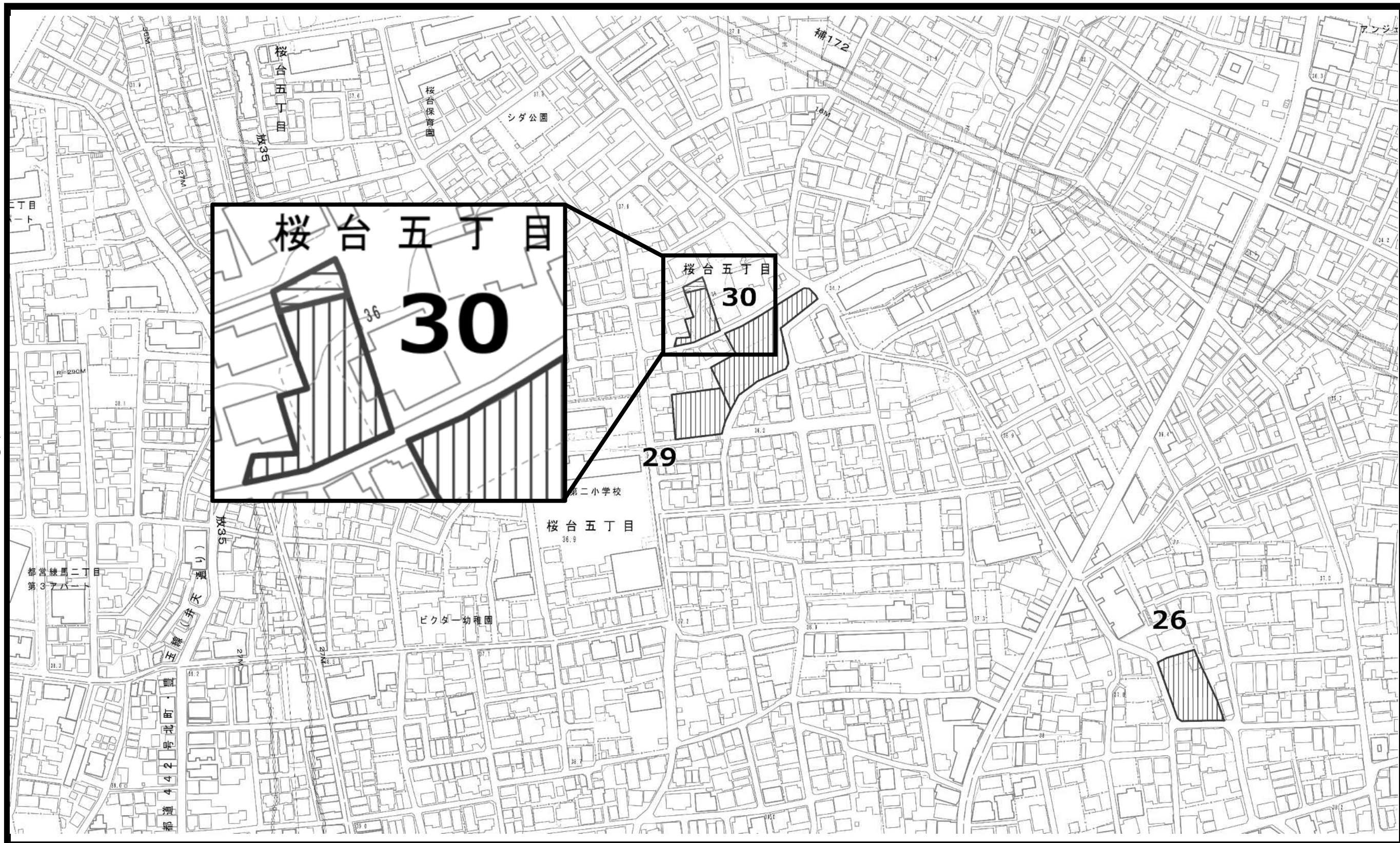


- 凡例
- 既指定区域 (旧法)
 - 既指定区域 (新法)
 - 今回削除のみを行う区域
 - 今回追加のみを行う区域


この地図は、東京都知事の承認を受けて、東京都縮尺2,500分の1地形図を利用して作成したものである。（承認番号）2都市基交著第1号
（承認番号）2都市基街都第207号、令和2年10月15日 （承認番号）2都市基交都第47号、令和2年10月19日



13



凡例



既指定区域
(旧法)



既指定区域
(新法)



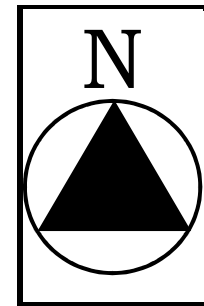
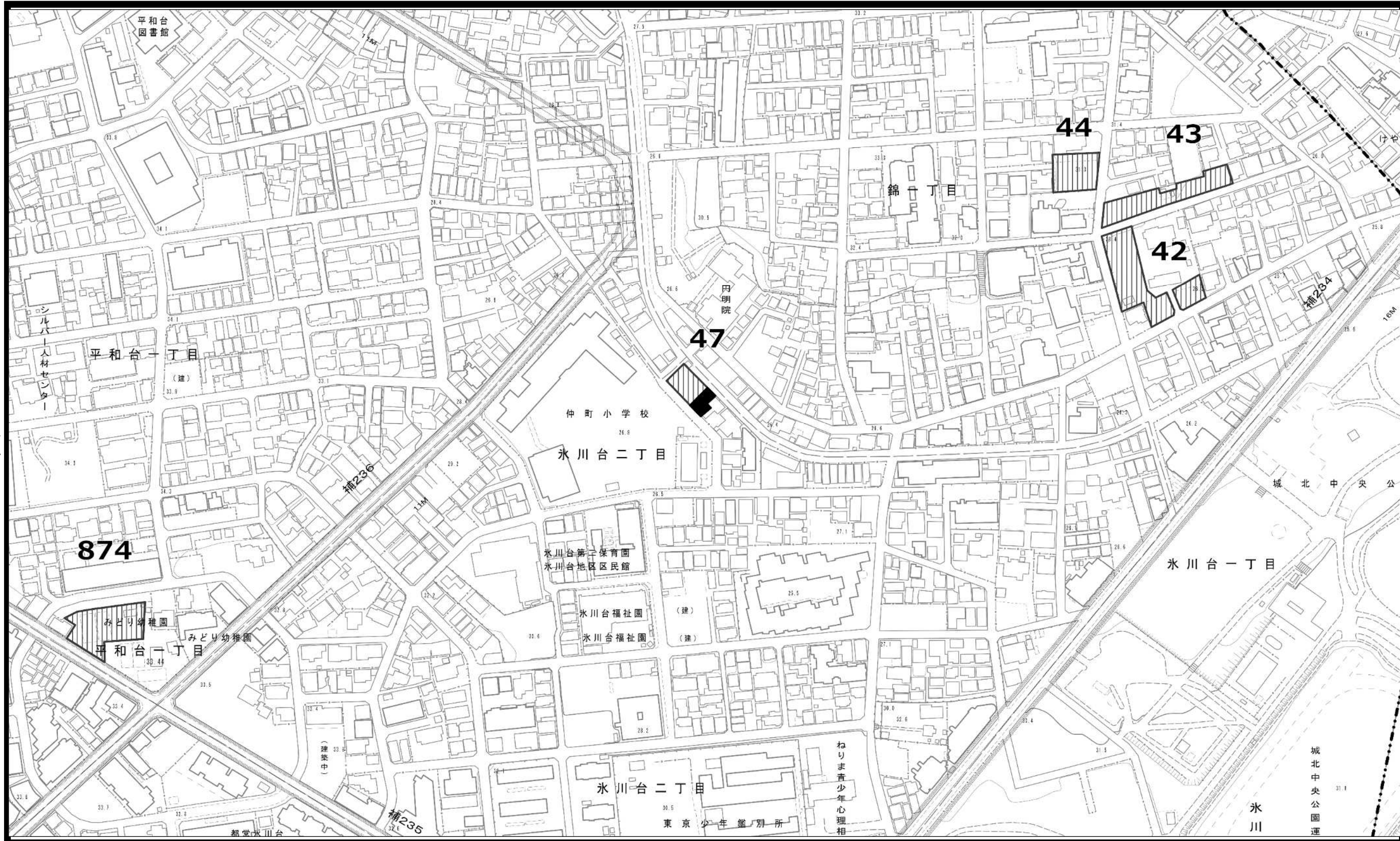
今回削除のみ
を行う区域




今回追加のみ
を行う区域

この地図は、東京都知事の承認を受けて、東京都縮尺2,500分の1地形図を利用して作成したものである。（承認番号）2都市基交著第1号
（承認番号）2都市基街都第207号、令和2年10月15日 （承認番号）2都市基交都第47号、令和2年10月19日





凡例



既指定区域
(旧法)



既指定区域
(新法)



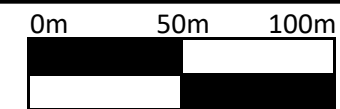
今回削除のみ
を行う区域

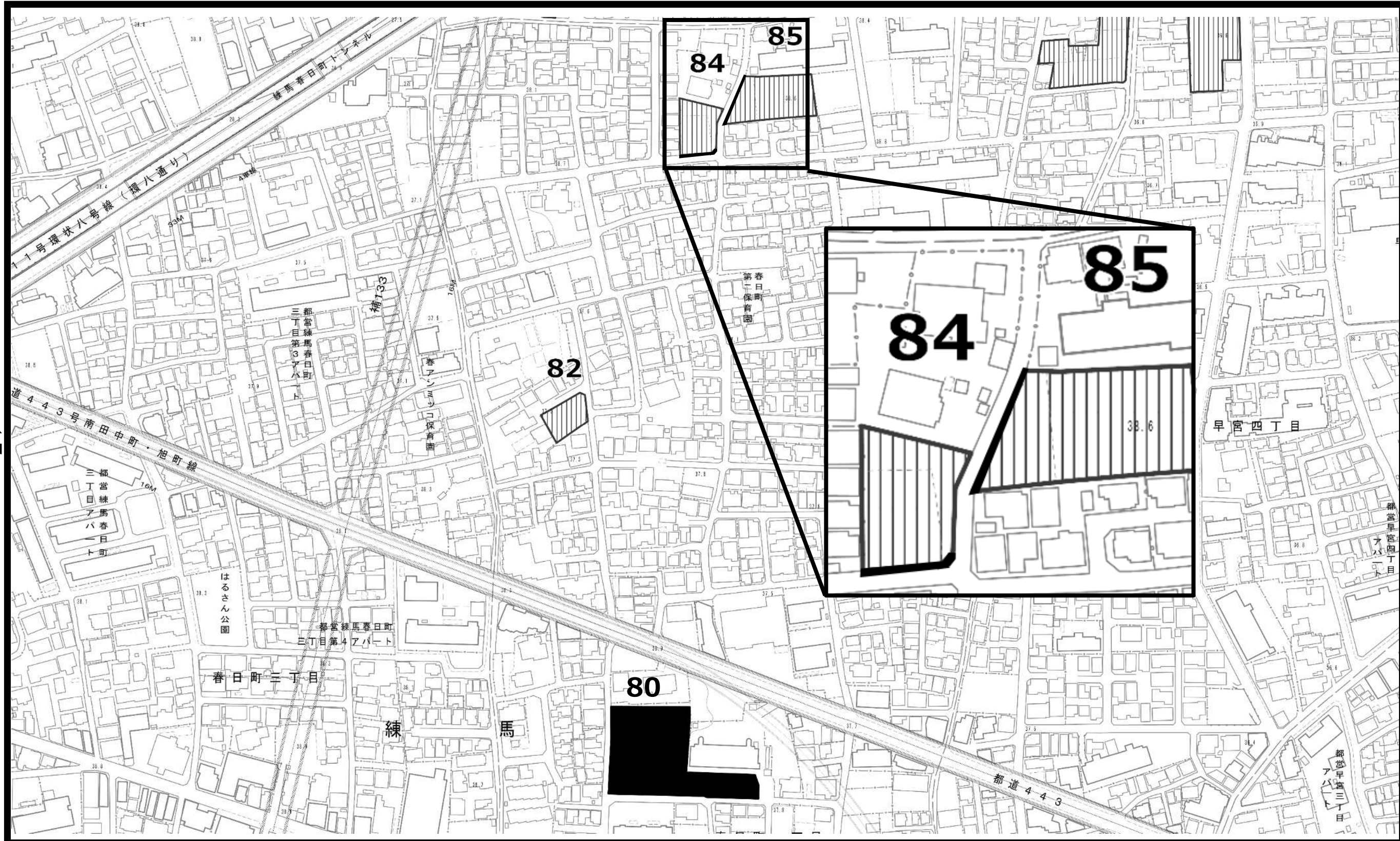


今回追加のみ
を行う区域


14

この地図は、東京都知事の承認を受けて、東京都縮尺2,500分の1地形図を利用して作成したものである。(承認番号) 2都市基交著第1号
(承認番号) 2都市基街都第207号、令和2年10月15日 (承認番号) 2都市基交都第47号、令和2年10月19日



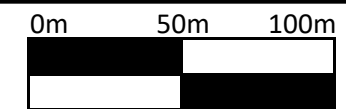


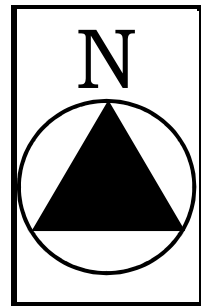
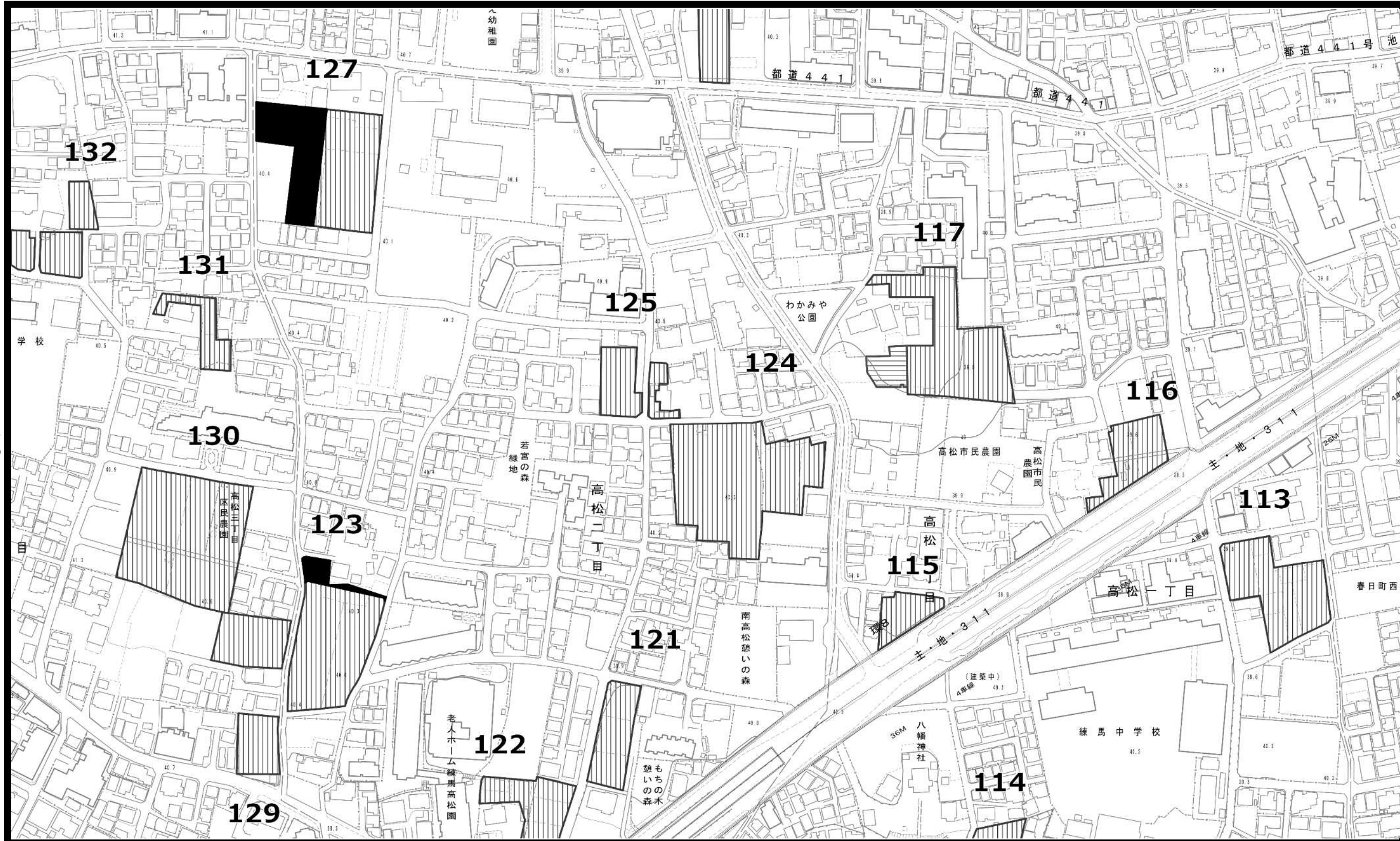
15



- 凡例
- 既指定区域 (旧法)
 - 既指定区域 (新法)
 - 今回削除のみを行う区域
 - 今回追加のみを行う区域

この地図は、東京都知事の承認を受けて、東京都縮尺2,500分の1地形図を利用して作成したものである。（承認番号）2都市基交著第1号
（承認番号）2都市基街都第207号、令和2年10月15日 （承認番号）2都市基交都第47号、令和2年10月19日







- 凡例
- 既指定区域 (旧法)
 - 既指定区域 (新法)
 - 今回削除のみを行う区域
 - 今回追加のみを行う区域

この地図は、東京都知事の承認を受けて、東京都縮尺2,500分の1地形図を利用して作成したものである。（承認番号）2都市基交著第1号
（承認番号）2都市基街都第207号、令和2年10月15日 （承認番号）2都市基交都第47号、令和2年10月19日





凡例



既指定区域
(旧法)



既指定区域
(新法)



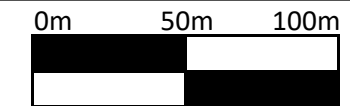
今回削除のみ
を行う区域


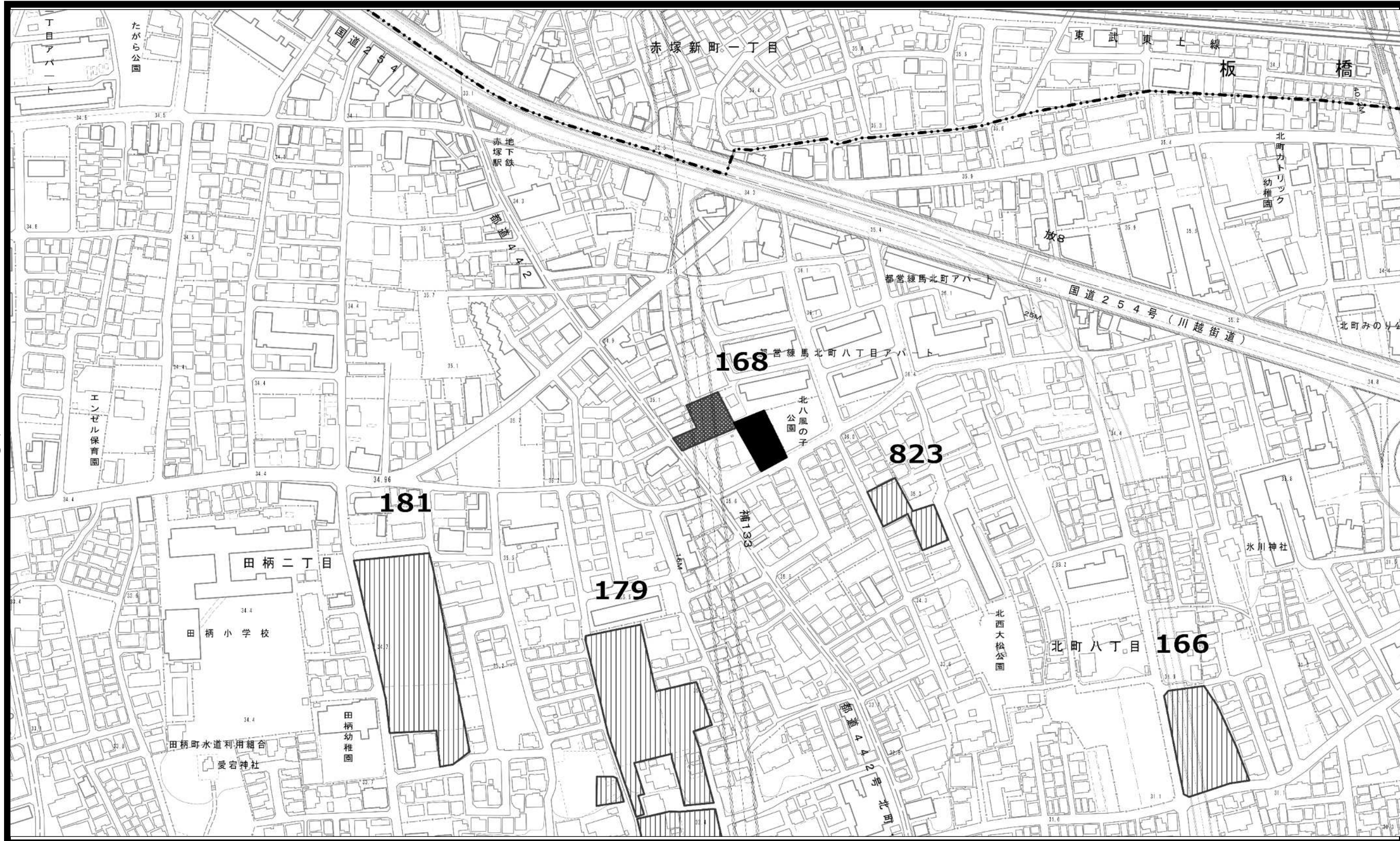


今回追加のみ
を行う区域


17

この地図は、東京都知事の承認を受けて、東京都縮尺2,500分の1地形図を利用して作成したものである。(承認番号) 2都市基交著第1号
(承認番号) 2都市基街都第207号、令和2年10月15日 (承認番号) 2都市基交都第47号、令和2年10月19日





凡例



既指定区域
(旧法)



既指定区域
(新法)



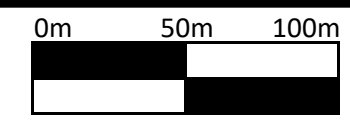
今回削除のみ
を行う区域



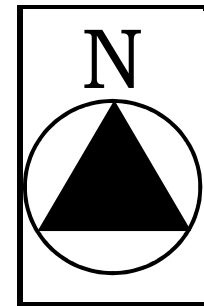
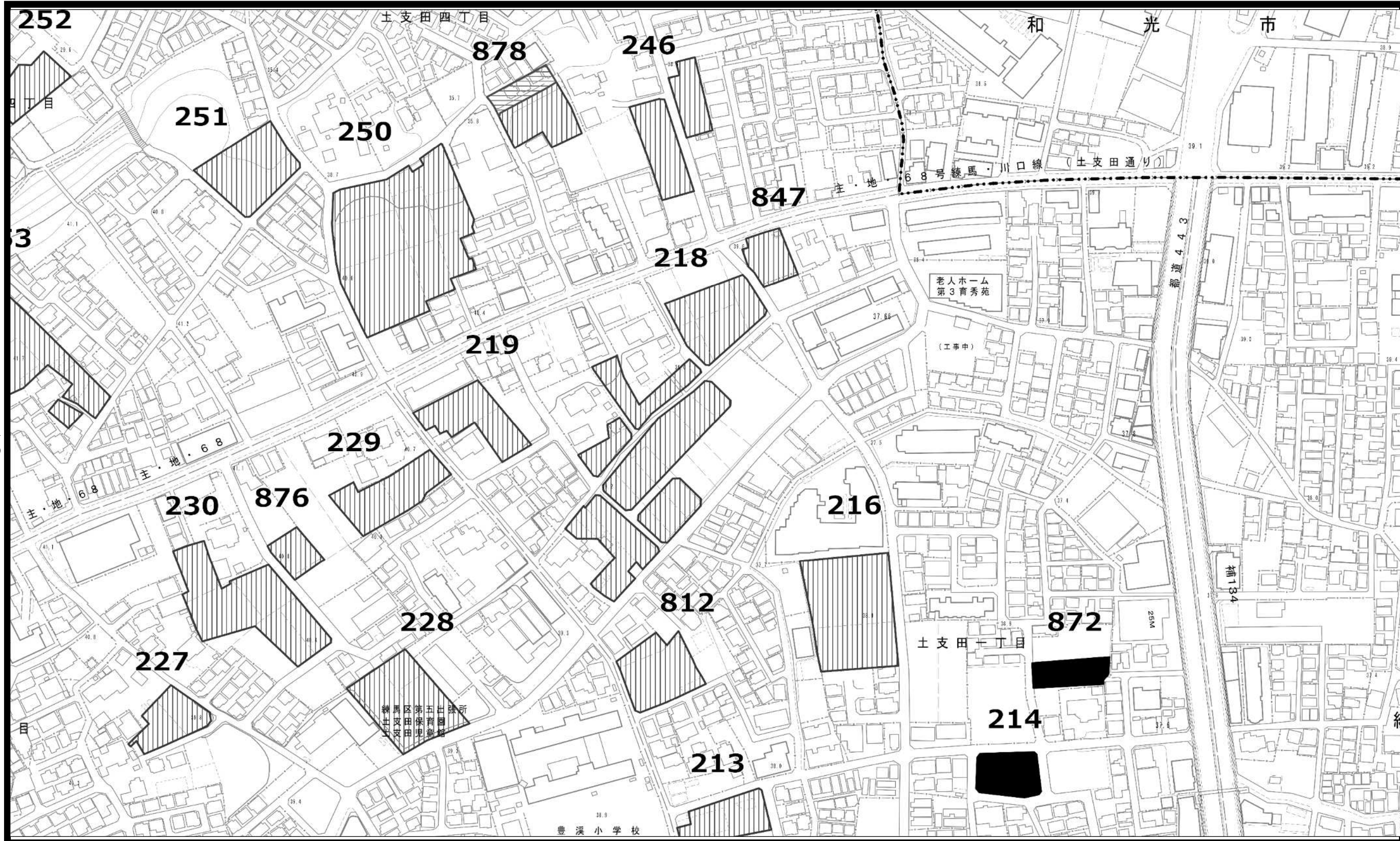
今回追加のみ
を行う区域

18


この地図は、東京都知事の承認を受けて、東京都縮尺2,500分の1地形図を利用して作成したものである。(承認番号) 2都市基交著第1号
(承認番号) 2都市基街都第207号、令和2年10月15日 (承認番号) 2都市基交都第47号、令和2年10月19日



19



凡例



既指定区域
(旧法)



既指定区域
(新法)



今回削除のみ
を行う区域


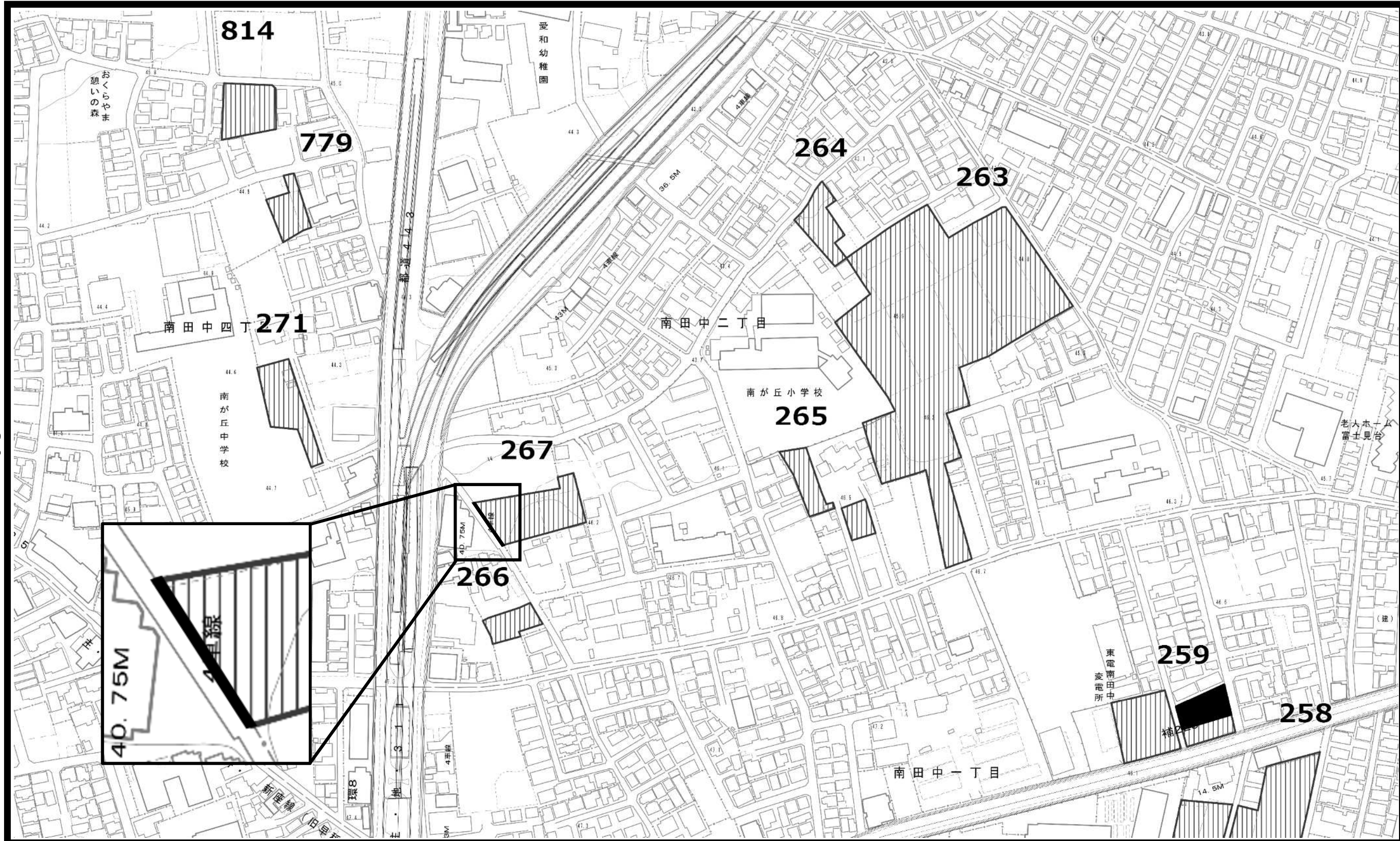


今回追加のみ
を行う区域

この地図は、東京都知事の承認を受けて、東京都縮尺2,500分の1地形図を利用して作成したものである。（承認番号）2都市基交著第1号
（承認番号）2都市基街都第207号、令和2年10月15日 （承認番号）2都市基交都第47号、令和2年10月19日




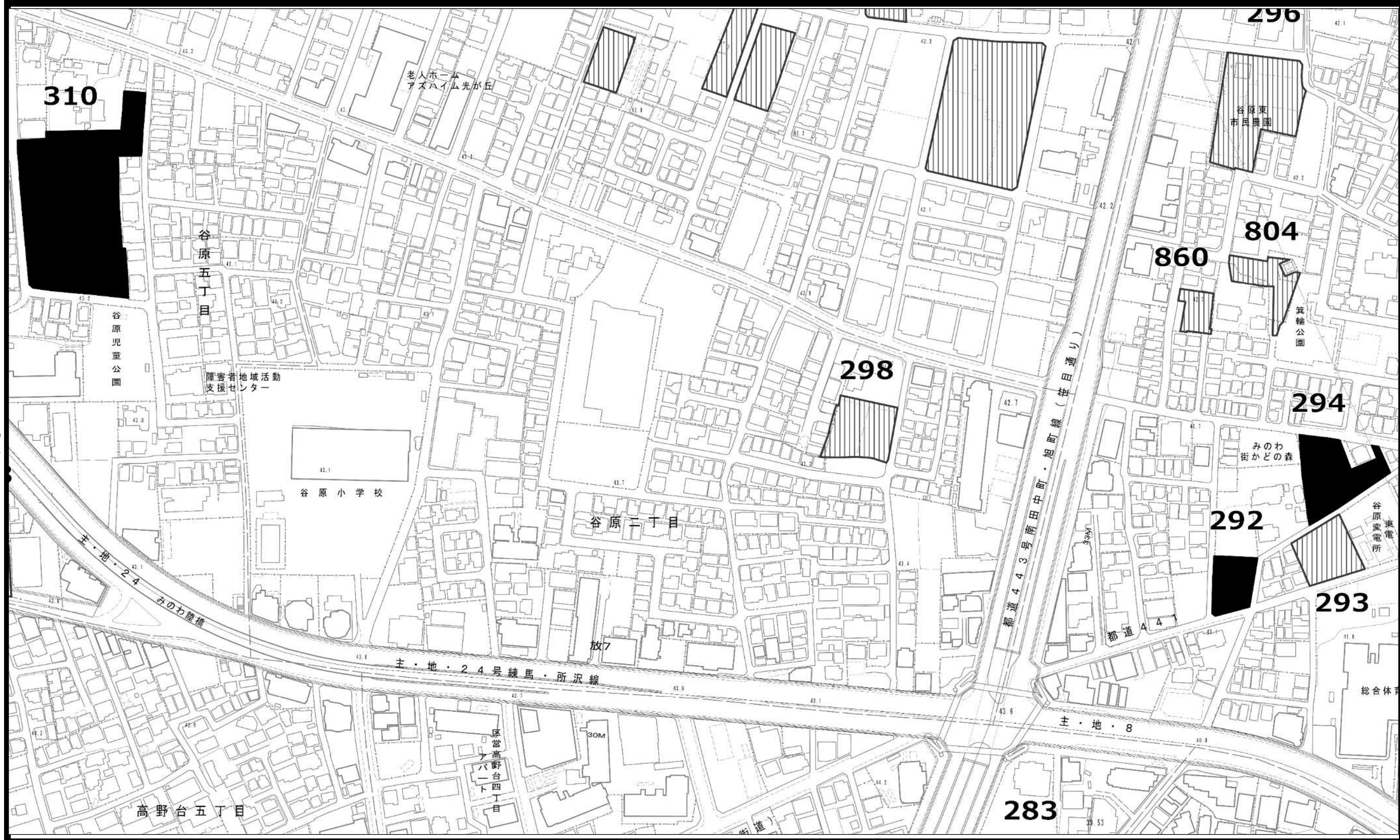
20



- 凡例
- 既指定区域 (旧法)
 - 既指定区域 (新法)
 - 今回削除のみを行う区域
 - 今回追加のみを行う区域

この地図は、東京都知事の承認を受けて、東京都縮尺2,500分の1地形図を利用して作成したものである。（承認番号）2都市基交著第1号
（承認番号）2都市基街都第207号、令和2年10月15日 （承認番号）2都市基交都第47号、令和2年10月19日





凡例



既指定区域 (旧法)



既指定区域 (新法)



今回削除のみ
を行う区域


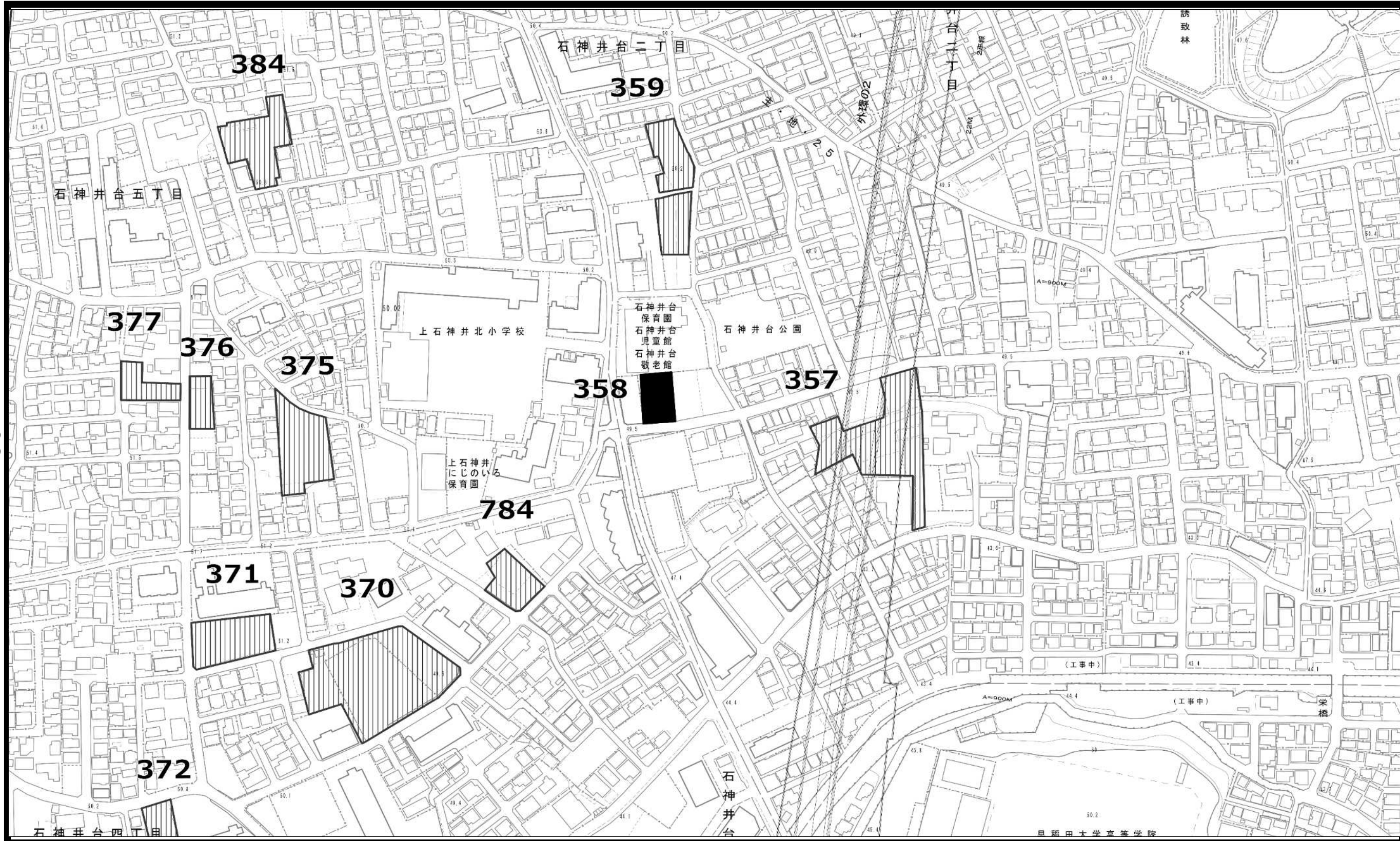


今回追加のみ
を行う区域


21

この地図は、東京都知事の承認を受けて、東京都縮尺2,500分の1地形図を利用して作成したものである。（承認番号）2都市基交著第1号
（承認番号）2都市基街都第207号、令和2年10月15日 （承認番号）2都市基交都第47号、令和2年10月19日





凡例



既指定区域
(旧法)



既指定区域
(新法)



今回削除のみ
を行う区域

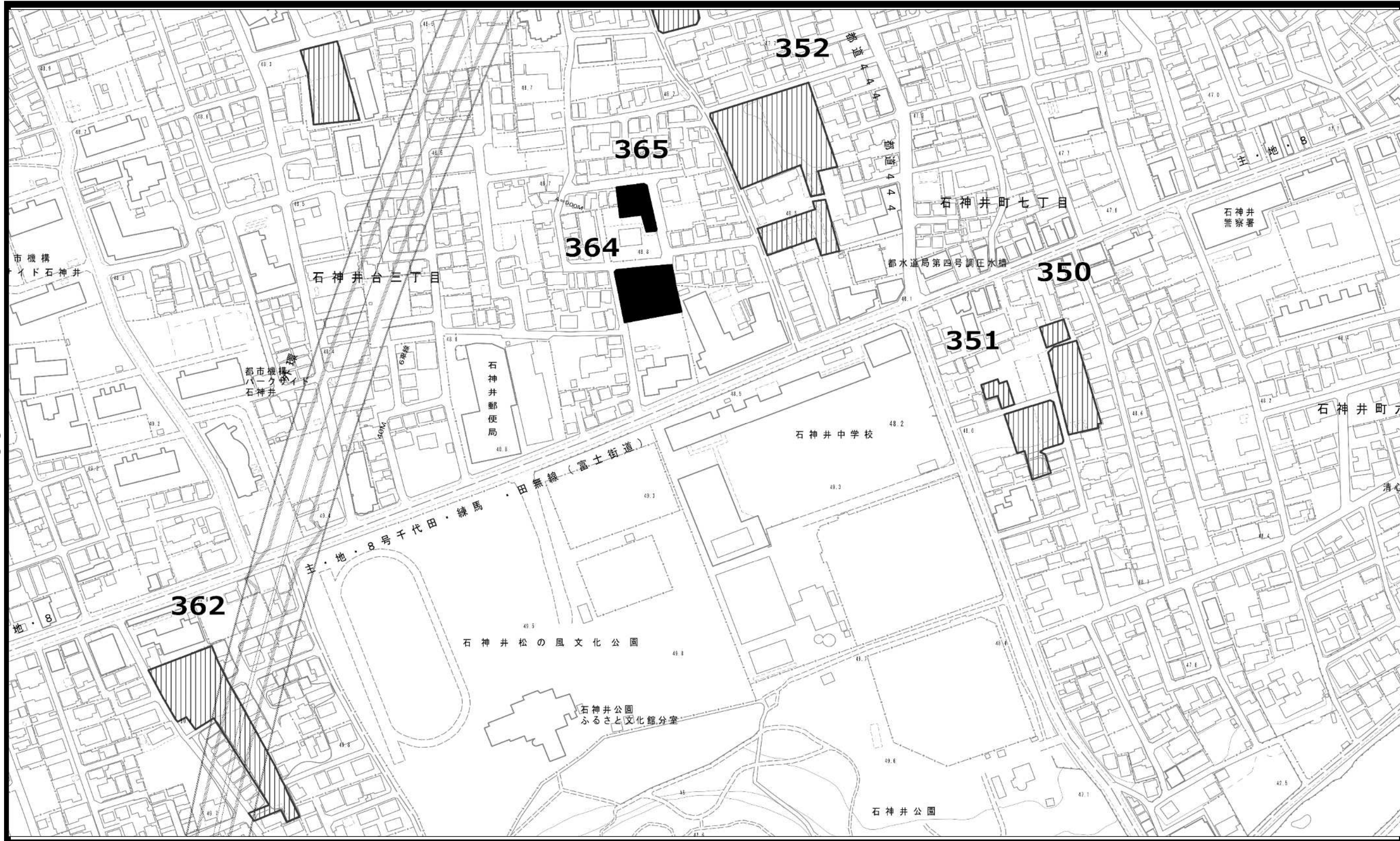


今回追加のみ
を行う区域


22

この地図は、東京都知事の承認を受けて、東京都縮尺2,500分の1地形図を利用して作成したものである。(承認番号) 2都市基交著第1号
(承認番号) 2都市基街都第207号、令和2年10月15日 (承認番号) 2都市基交都第47号、令和2年10月19日



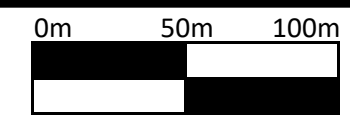



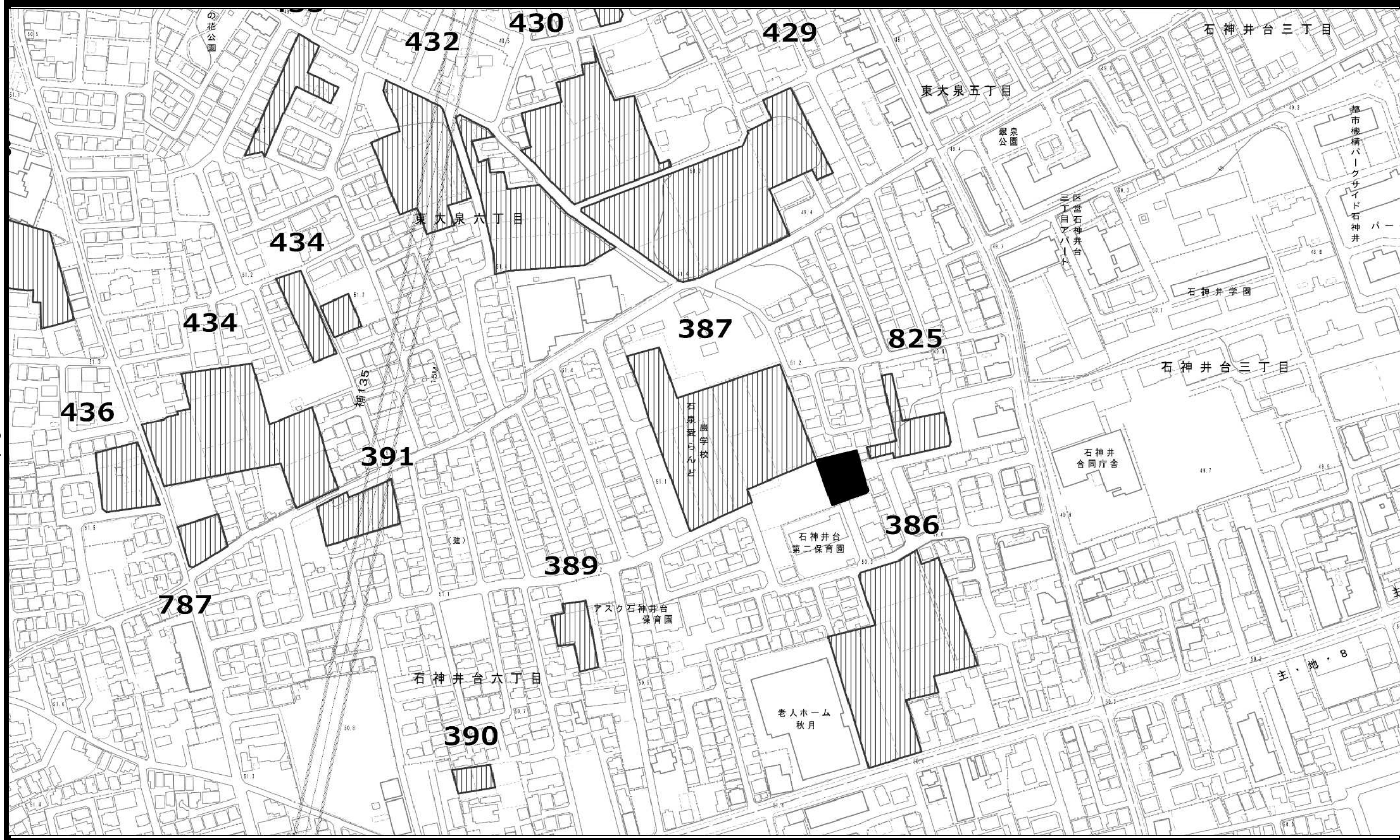
23



- 凡例
- 既指定区域 (旧法) [Pattern: Dotted]
 - 既指定区域 (新法) [Pattern: Vertical lines]
 - 今回削除のみを行う区域 [Pattern: Solid black]
 - 今回追加のみを行う区域 [Pattern: Horizontal lines]

この地図は、東京都知事の承認を受けて、東京都縮尺2,500分の1地形図を利用して作成したものである。（承認番号）2都市基交著第1号
（承認番号）2都市基街都第207号、令和2年10月15日 （承認番号）2都市基交都第47号、令和2年10月19日





凡例



既指定区域
(旧法)



既指定区域
(新法)



今回削除のみ
を行う区域




今回追加のみ
を行う区域


24

この地図は、東京都知事の承認を受けて、東京都縮尺2,500分の1地形図を利用して作成したものである。(承認番号) 2都市基交著第1号
(承認番号) 2都市基街都第207号、令和2年10月15日 (承認番号) 2都市基交都第47号、令和2年10月19日





凡例



既指定区域
(旧法)



既指定区域
(新法)



今回削除のみ
を行う区域

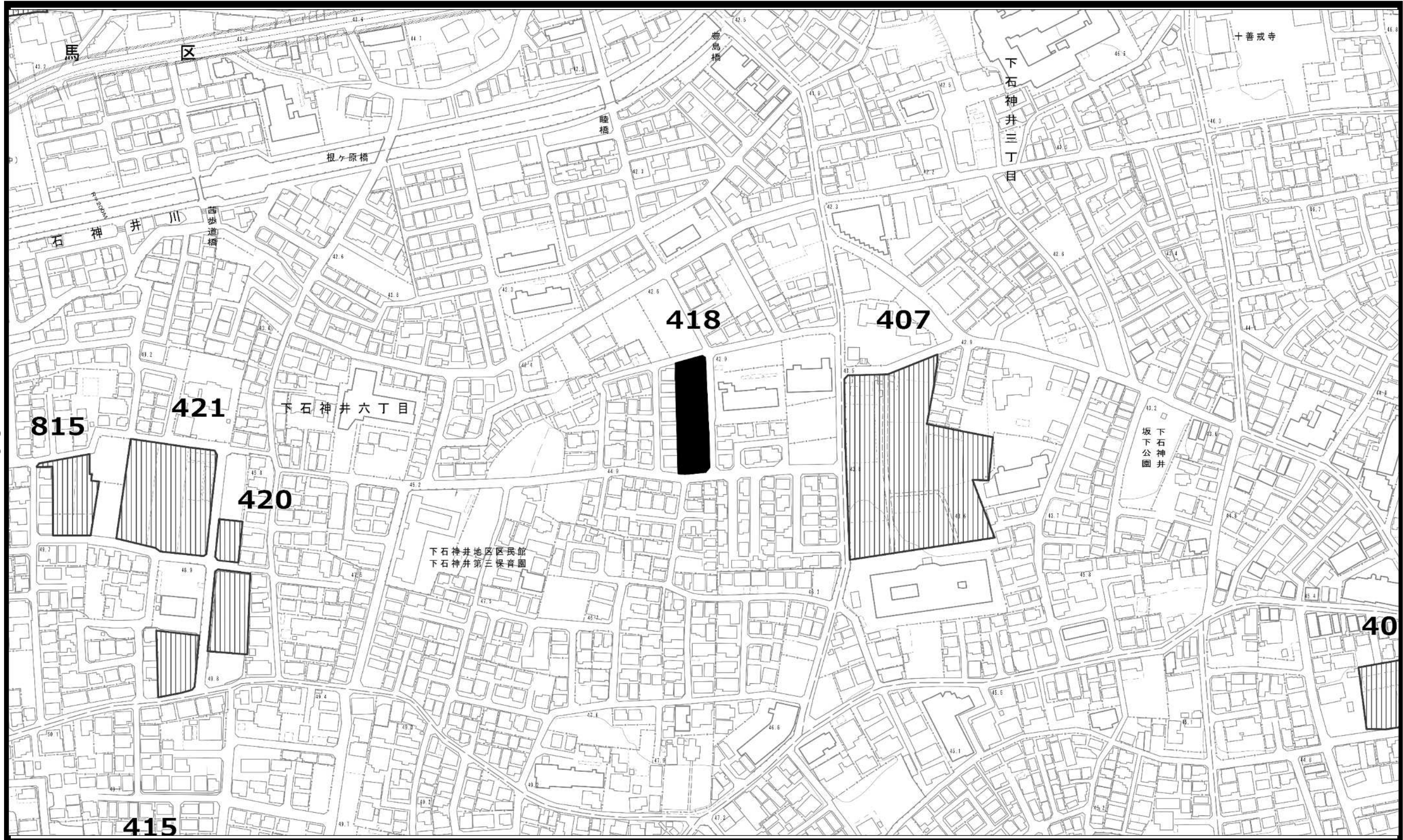


今回追加のみ
を行う区域


25

この地図は、東京都知事の承認を受けて、東京都縮尺2,500分の1地形図を利用して作成したものである。(承認番号) 2都市基交著第1号
(承認番号) 2都市基街都第207号、令和2年10月15日 (承認番号) 2都市基交都第47号、令和2年10月19日





26


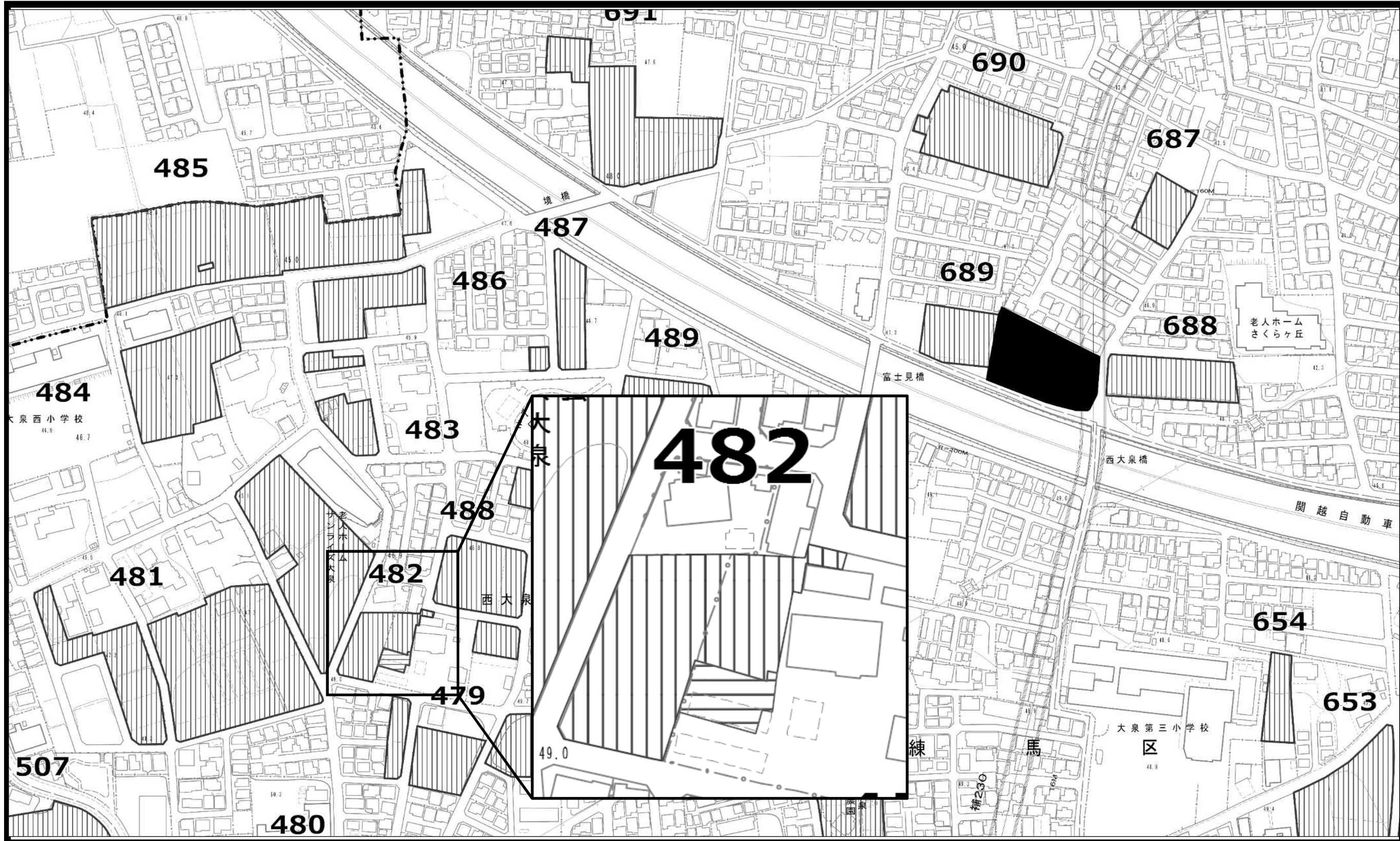


- 凡例
- 既指定区域 (旧法)
 - 既指定区域 (新法)
 - 今回削除のみを行う区域
 - 今回追加のみを行う区域

この地図は、東京都知事の承認を受けて、東京都縮尺2,500分の1地形図を利用して作成したものである。（承認番号）2都市基交著第1号
（承認番号）2都市基街都第207号、令和2年10月15日 （承認番号）2都市基交都第47号、令和2年10月19日

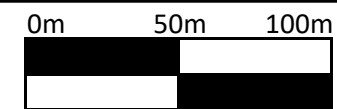


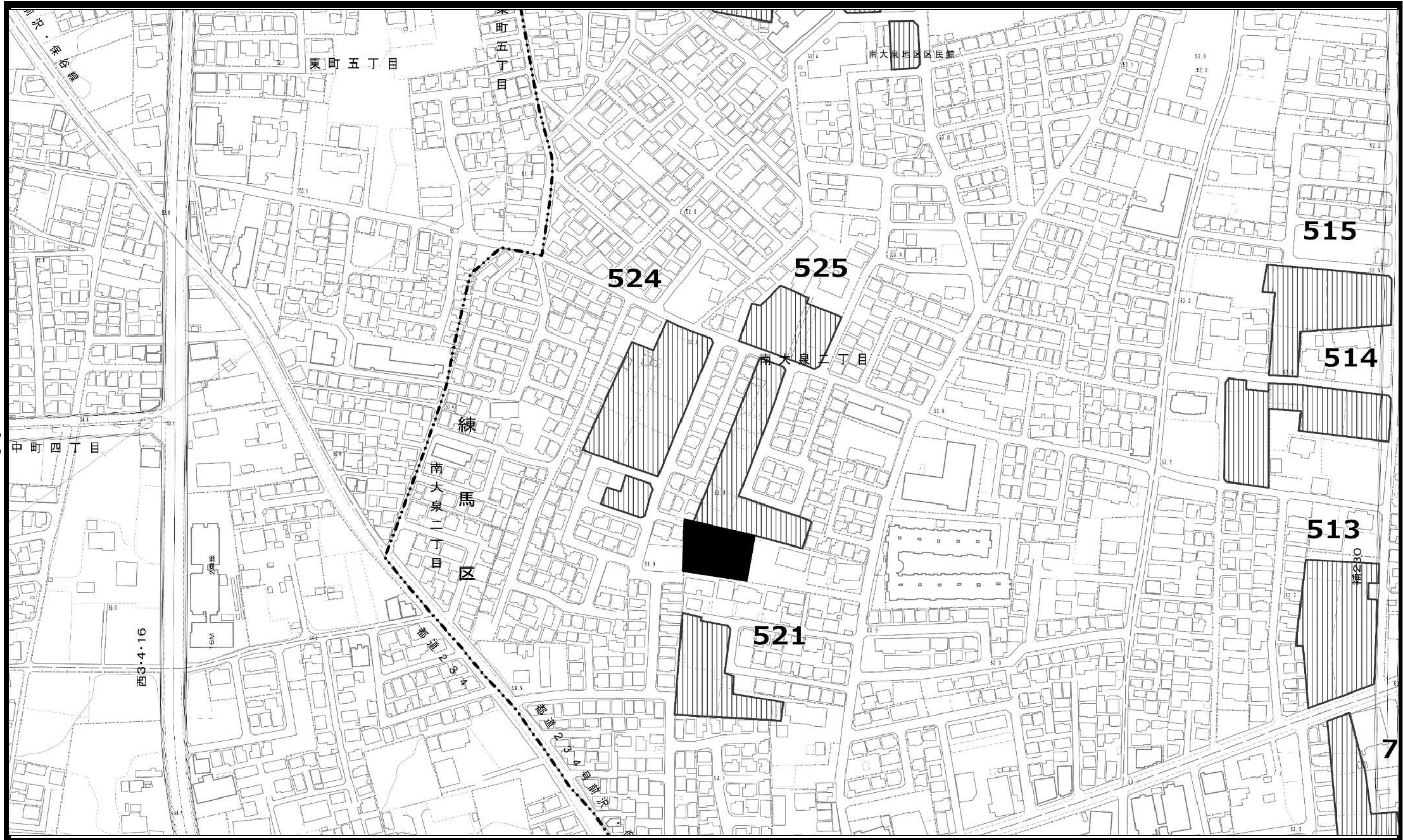
27




- 凡例
- 既指定区域 (旧法)
 - 既指定区域 (新法)
 - 今回削除のみを行う区域
 - 今回追加のみを行う区域

この地図は、東京都知事の承認を受けて、東京都縮尺2,500分の1地形図を利用して作成したものである。（承認番号）2都市基交著第1号
（承認番号）2都市基街都第207号、令和2年10月15日 （承認番号）2都市基交都第47号、令和2年10月19日






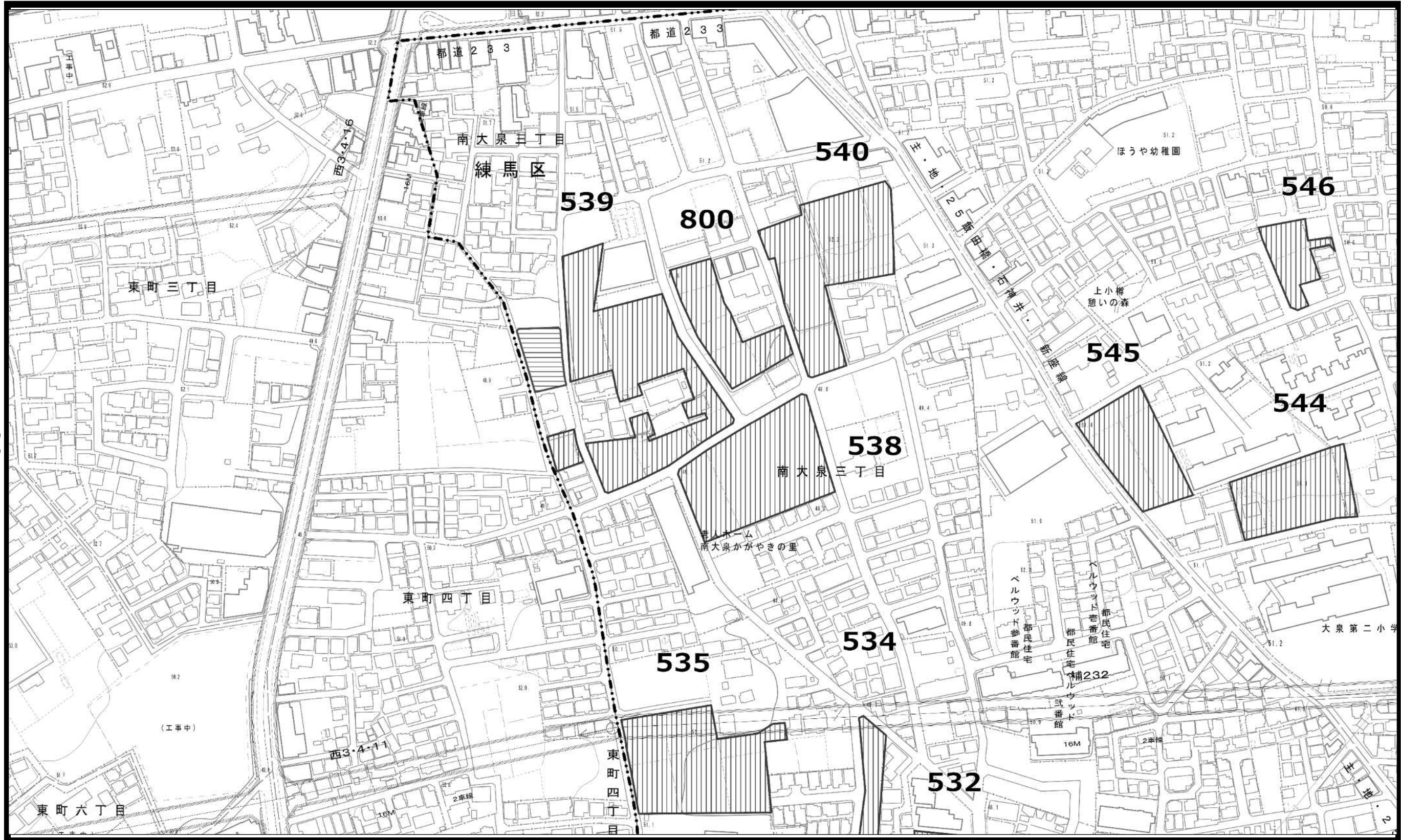
28



- 凡例
- 既指定区域 (旧法)
 - 既指定区域 (新法)
 - 今回削除のみを行う区域
 - 今回追加のみを行う区域

この地図は、東京都知事の承認を受けて、東京都縮尺2,500分の1地形図を利用して作成したものである。（承認番号）2都市基交著第1号
（承認番号）2都市基街都第207号、令和2年10月15日 （承認番号）2都市基交都第47号、令和2年10月19日





凡例



既指定区域
(旧法)



既指定区域
(新法)



今回削除のみ
を行う区域


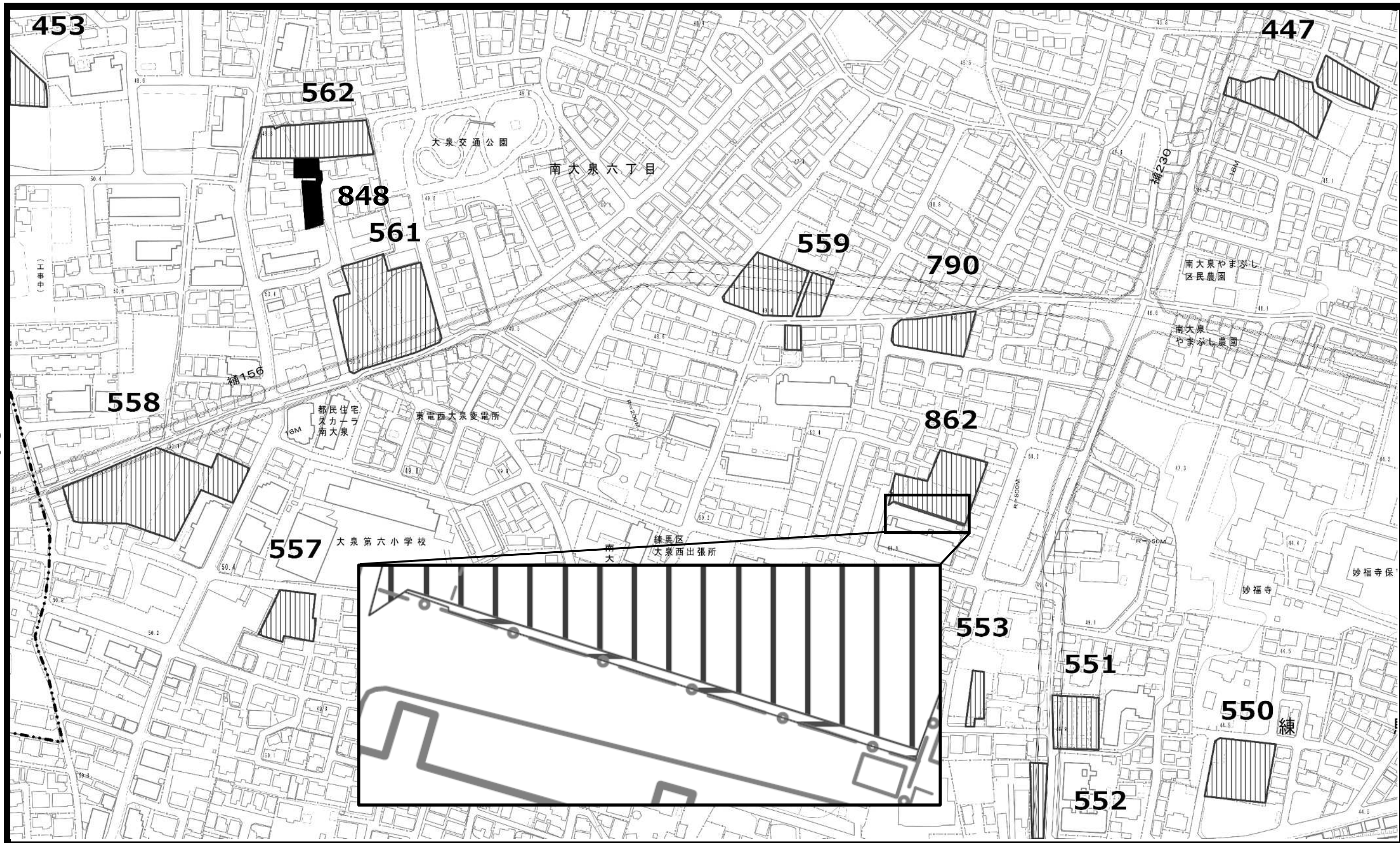


今回追加のみ
を行う区域

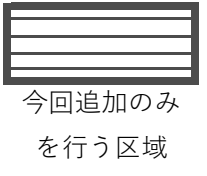
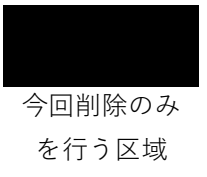
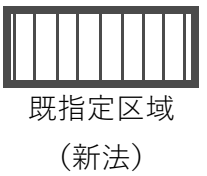

29

この地図は、東京都知事の承認を受けて、東京都縮尺2,500分の1地形図を利用して作成したものである。(承認番号) 2都市基交著第1号
(承認番号) 2都市基街都第207号、令和2年10月15日 (承認番号) 2都市基交都第47号、令和2年10月19日





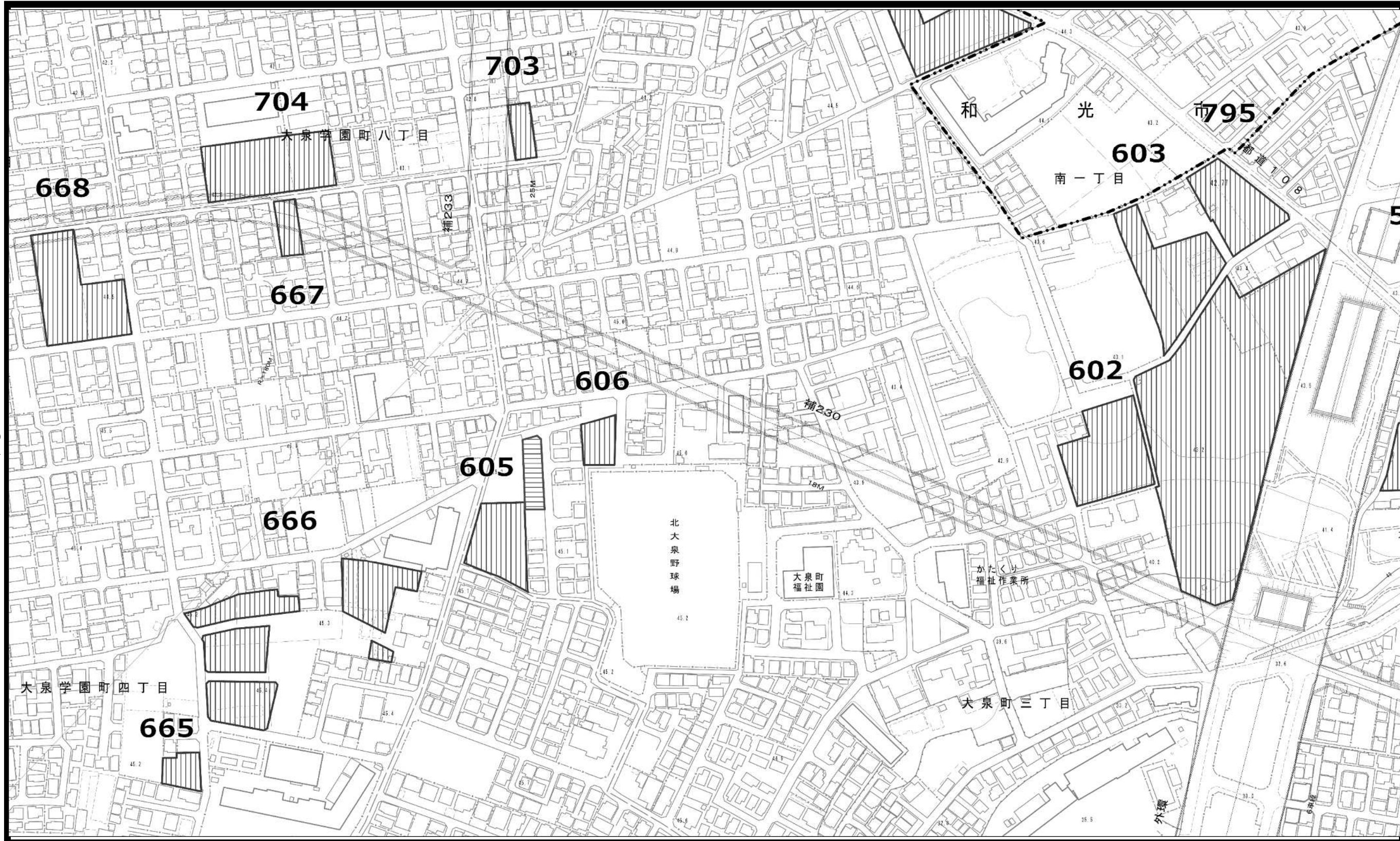
凡例




この地図は、東京都知事の承認を受けて、東京都縮尺2,500分の1地形図を利用して作成したものである。（承認番号）2都市基交著第1号
（承認番号）2都市基街都第207号、令和2年10月15日 （承認番号）2都市基交都第47号、令和2年10月19日



30




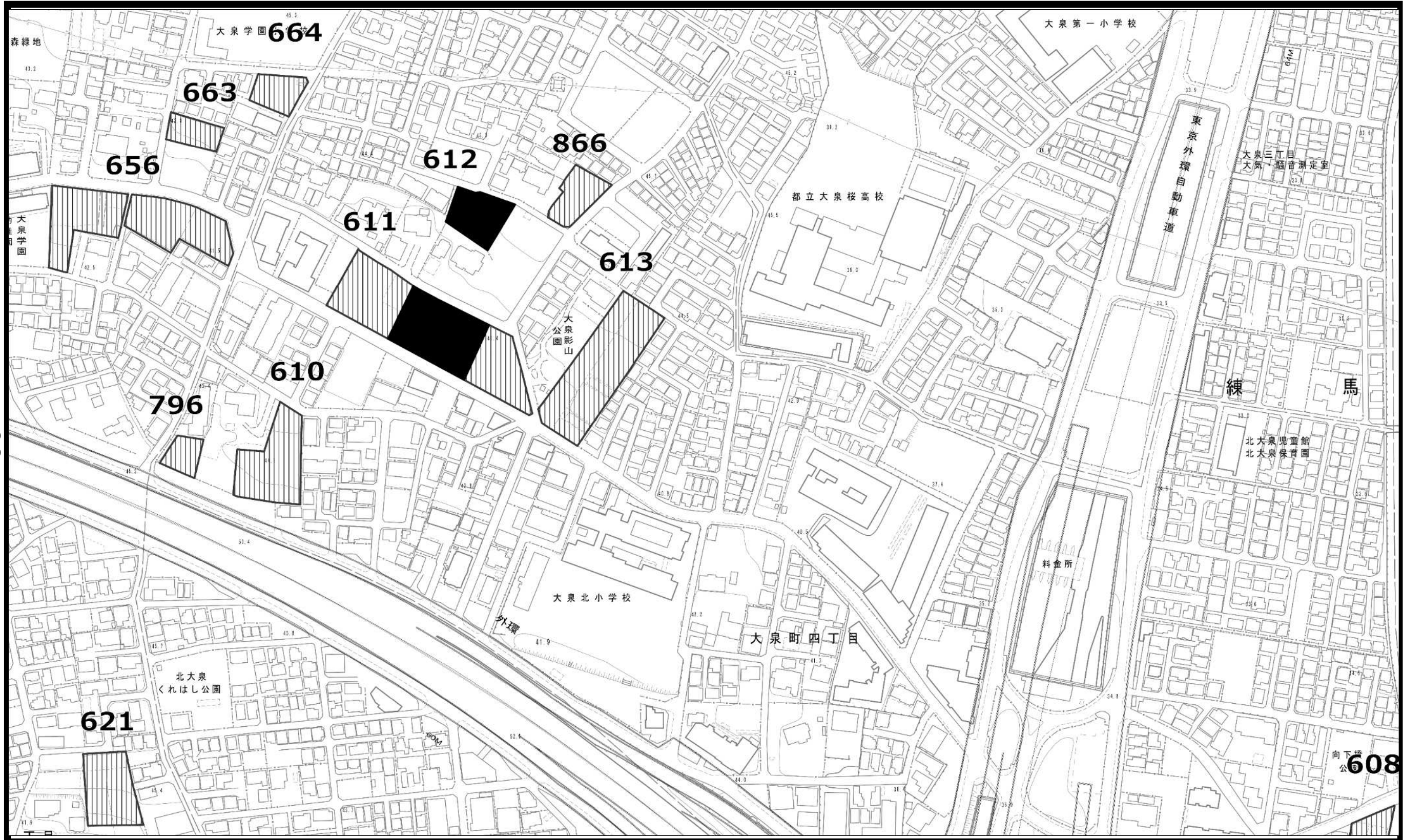
31



- 凡例
- 既指定区域 (旧法)
 - 既指定区域 (新法)
 - 今回削除のみを行う区域
 - 今回追加のみを行う区域

この地図は、東京都知事の承認を受けて、東京都縮尺2,500分の1地形図を利用して作成したものである。（承認番号）2都市基交著第1号
（承認番号）2都市基街都第207号、令和2年10月15日 （承認番号）2都市基交都第47号、令和2年10月19日





凡例



既指定区域
(旧法)



既指定区域
(新法)



今回削除のみ
を行う区域

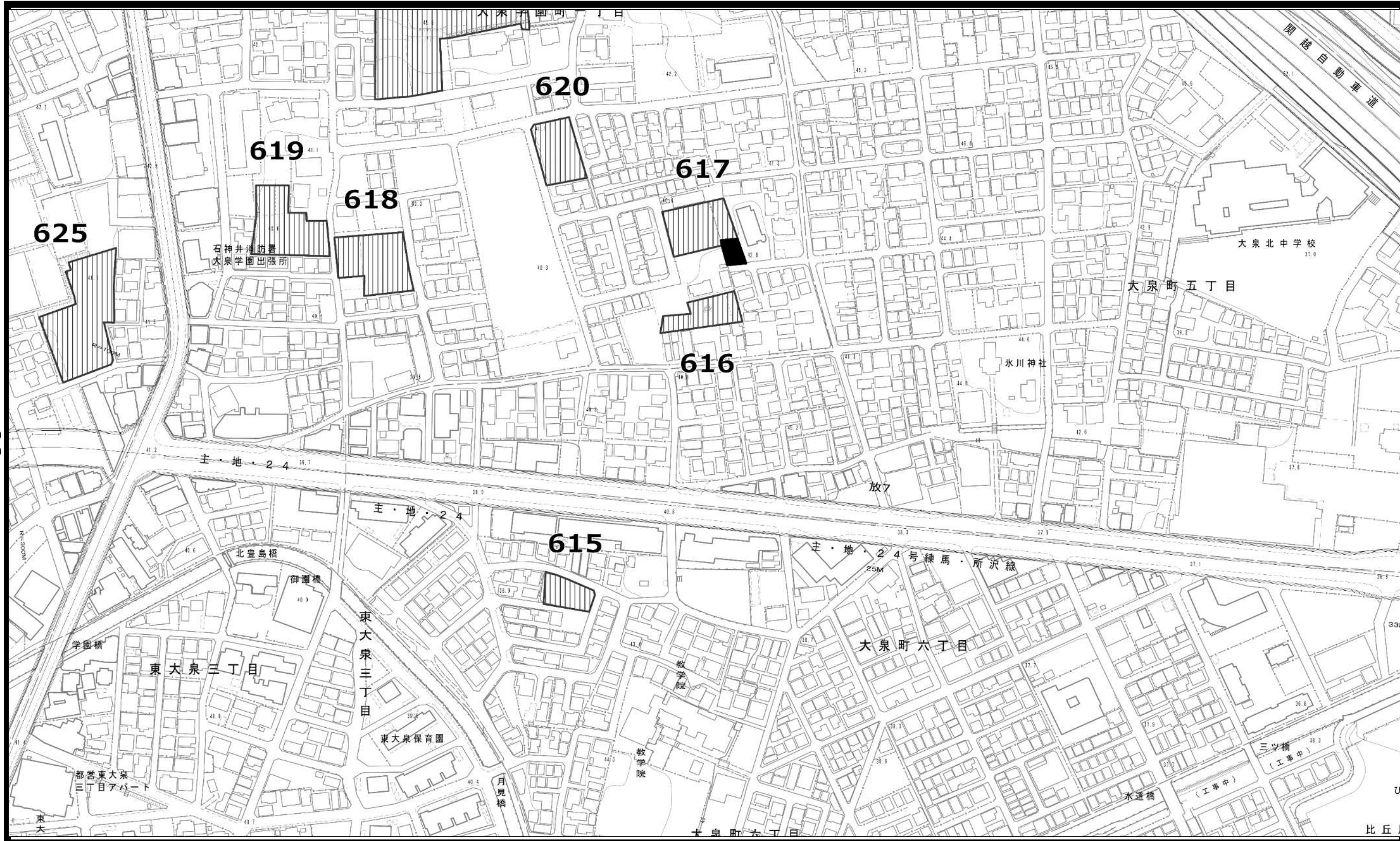


今回追加のみ
を行う区域


32





この地図は、東京都知事の承認を受けて、東京都縮尺2,500分の1地形図を利用して作成したものである。(承認番号) 2都市基交著第1号
(承認番号) 2都市基街都第207号、令和2年10月15日 (承認番号) 2都市基交都第47号、令和2年10月19日






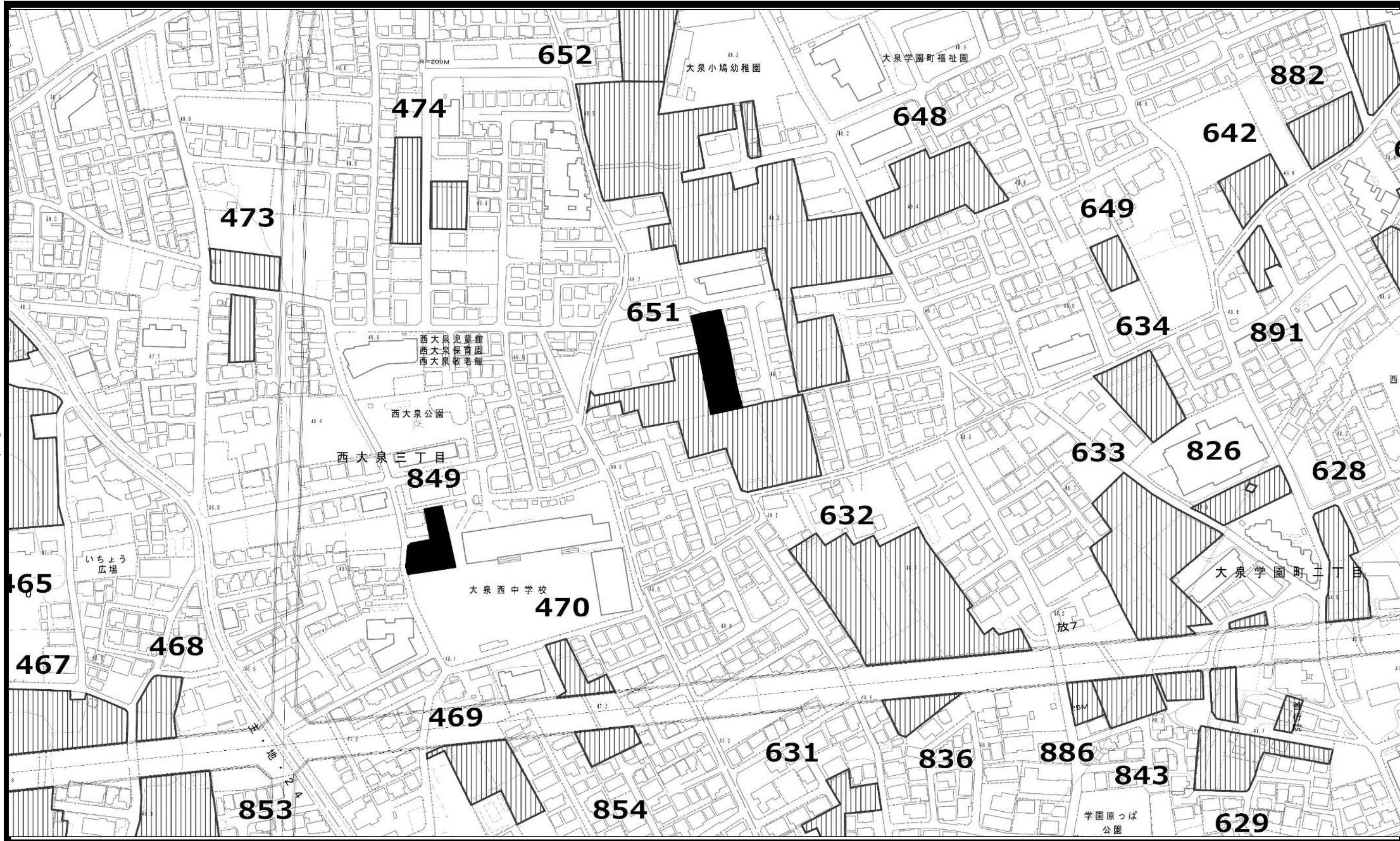
33



- 凡例
-  既指定区域 (旧法)
 -  既指定区域 (新法)
 -  今回削除のみを行う区域
 -  今回追加のみを行う区域

この地図は、東京都知事の承認を受けて、東京都縮尺2,500分の1地形図を利用して作成したものである。(承認番号) 2都市基交著第1号
 (承認番号) 2都市基街都第207号、令和2年10月15日 (承認番号) 2都市基交都第47号、令和2年10月19日





凡例



既指定区域
(旧法)



既指定区域
(新法)

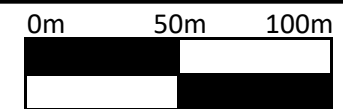


今回削除のみ
を行う区域



今回追加のみ
を行う区域


この地図は、東京都知事の承認を受けて、東京都縮尺2,500分の1地形図を利用して作成したものである。(承認番号) 2都市基交著第1号
(承認番号) 2都市基街都第207号、令和2年10月15日 (承認番号) 2都市基交都第47号、令和2年10月19日





34




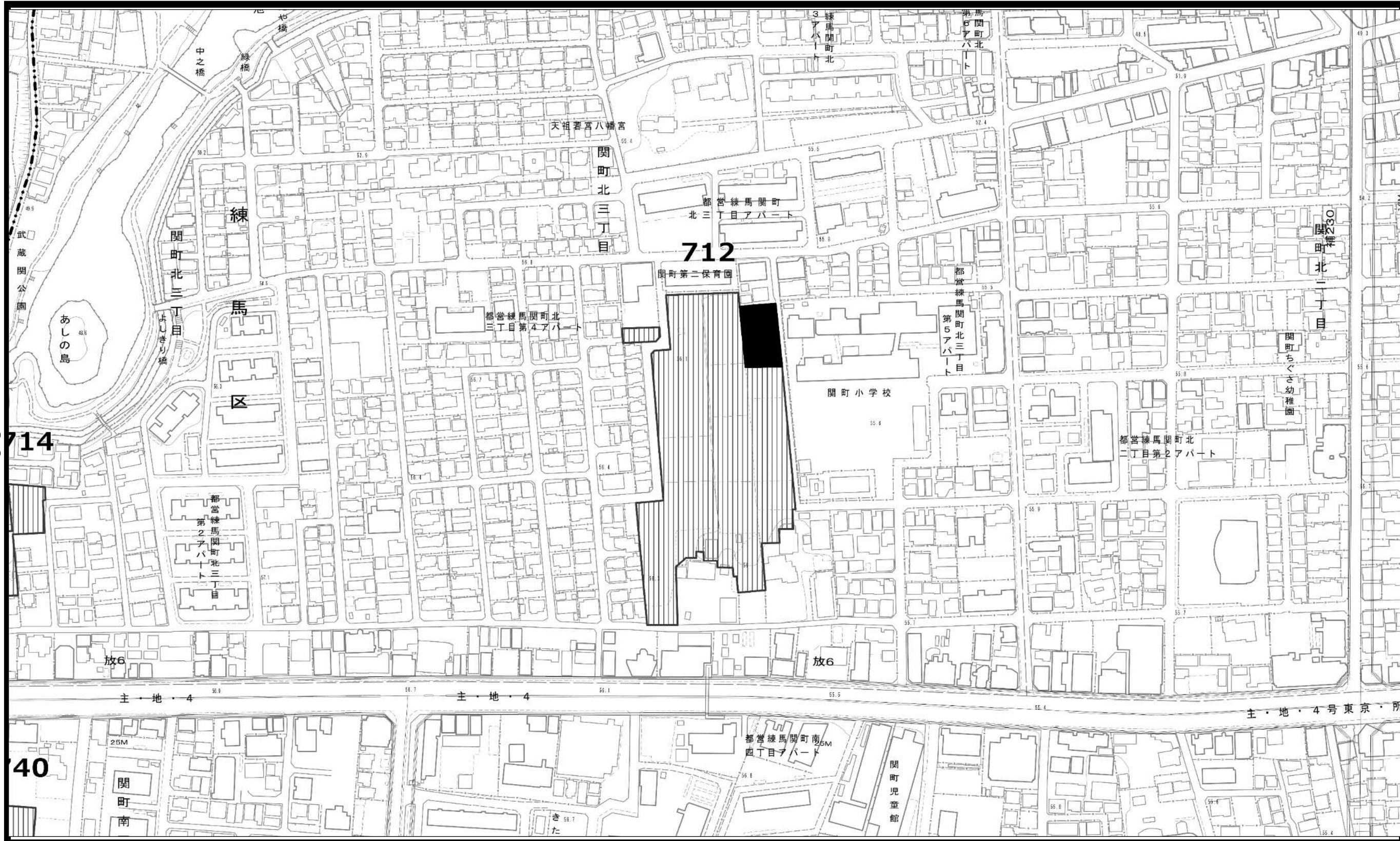
35



- 凡例
-  既指定区域 (旧法)
 -  既指定区域 (新法)
 -  今回削除のみを行う区域
 -  今回追加のみを行う区域

この地図は、東京都知事の承認を受けて、東京都縮尺2,500分の1地形図を利用して作成したものである。（承認番号）2都市基交著第1号
（承認番号）2都市基街都第207号、令和2年10月15日 （承認番号）2都市基交都第47号、令和2年10月19日





凡例



既指定区域
(旧法)



既指定区域
(新法)



今回削除のみ
を行う区域



今回追加のみ
を行う区域


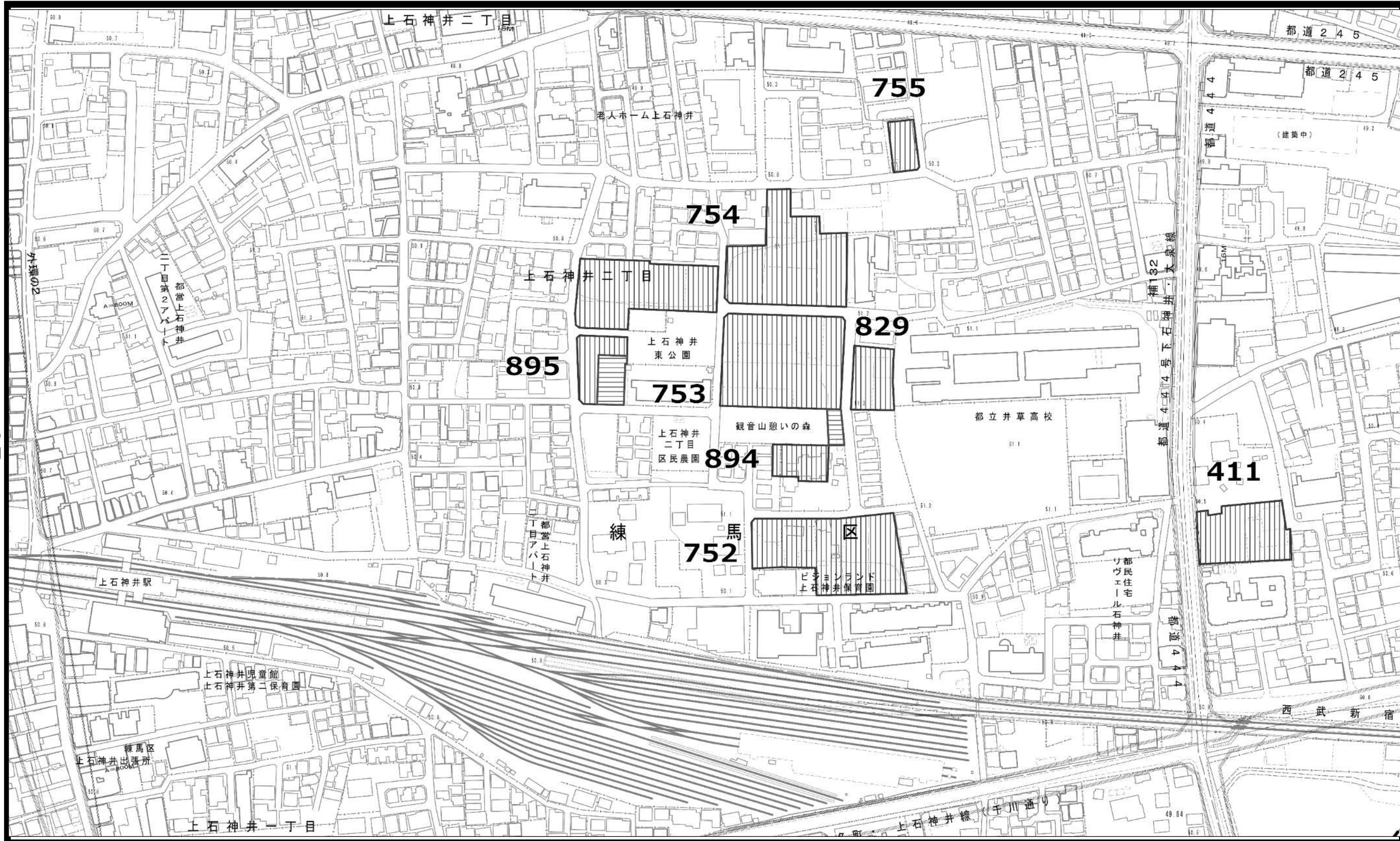
36

714


40

この地図は、東京都知事の承認を受けて、東京都縮尺2,500分の1地形図を利用して作成したものである。（承認番号）2都市基交著第1号
（承認番号）2都市基街都第207号、令和2年10月15日 （承認番号）2都市基交都第47号、令和2年10月19日





凡例



既指定区域
(旧法)



既指定区域
(新法)



今回削除のみ
を行う区域


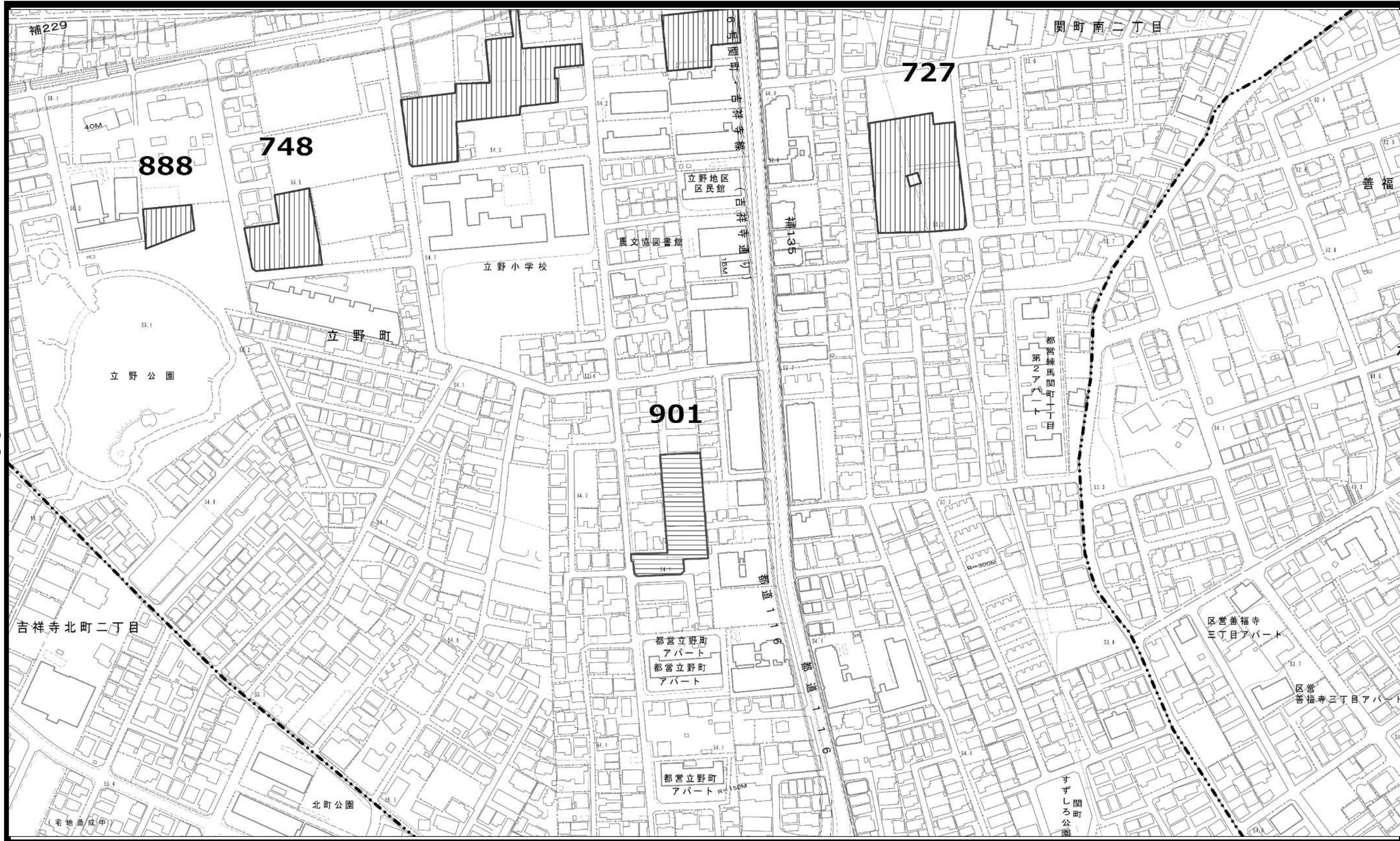


今回追加のみ
を行う区域


37

この地図は、東京都知事の承認を受けて、東京都縮尺2,500分の1地形図を利用して作成したものである。（承認番号）2都市基交著第1号
（承認番号）2都市基街都第207号、令和2年10月15日 （承認番号）2都市基交都第47号、令和2年10月19日





凡例



既指定区域
(旧法)



既指定区域
(新法)



今回削除のみ
を行う区域



今回追加のみ
を行う区域

この地図は、東京都知事の承認を受けて、東京都縮尺2,500分の1地形図を利用して作成したものである。(承認番号) 2都市基交著第1号
(承認番号) 2都市基街都第207号、令和2年10月15日 (承認番号) 2都市基交都第47号、令和2年10月19日

