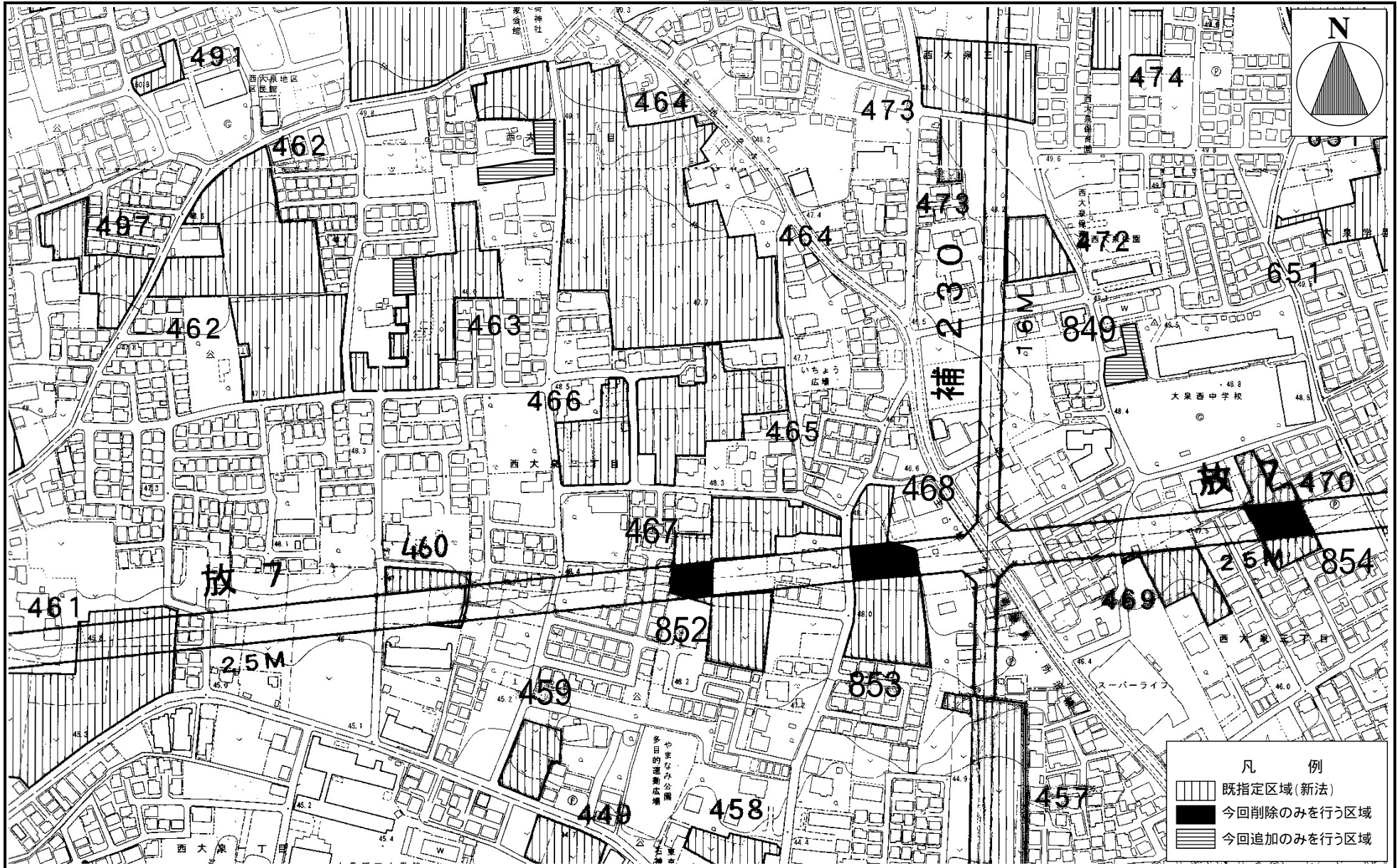


東京都市計画生産緑地地区計画図(練馬区決定) **案**

図面番号 練馬区 11/21
 地形図番号 18-9,18-14

24



この地図は、東京都知事の承認を受けて、東京都縮尺2,500分の1の地形図(道路網図)を使用して作成したものである。
 ただし、計画線は、都市計画道路の計画図から転記したものである、無断複製を禁ず。
 (承認番号)18都市基交第127号、平成18年7月10日 18都市基街第199号、平成18年7月6日



東京都市計画生産緑地地区計画図(練馬区決定)

案

図面番号

地形図番号

練馬区 12/21

18-9



この地図は、東京都知事の承認を受けて、東京都縮尺2,500分の1の地形図(道路網図)を使用して作成したものである。
 ただし、計画線は、都市計画道路の計画図から転記したものである、無断複製を禁ず。
 (承認番号)18都市基交第127号、平成18年7月10日 18都市基街第199号、平成18年7月6日

東京都市計画生産緑地地区計画図(練馬区決定) **案**

図面番号 練馬区 13/21
 地形図番号 18-8,18-9

26



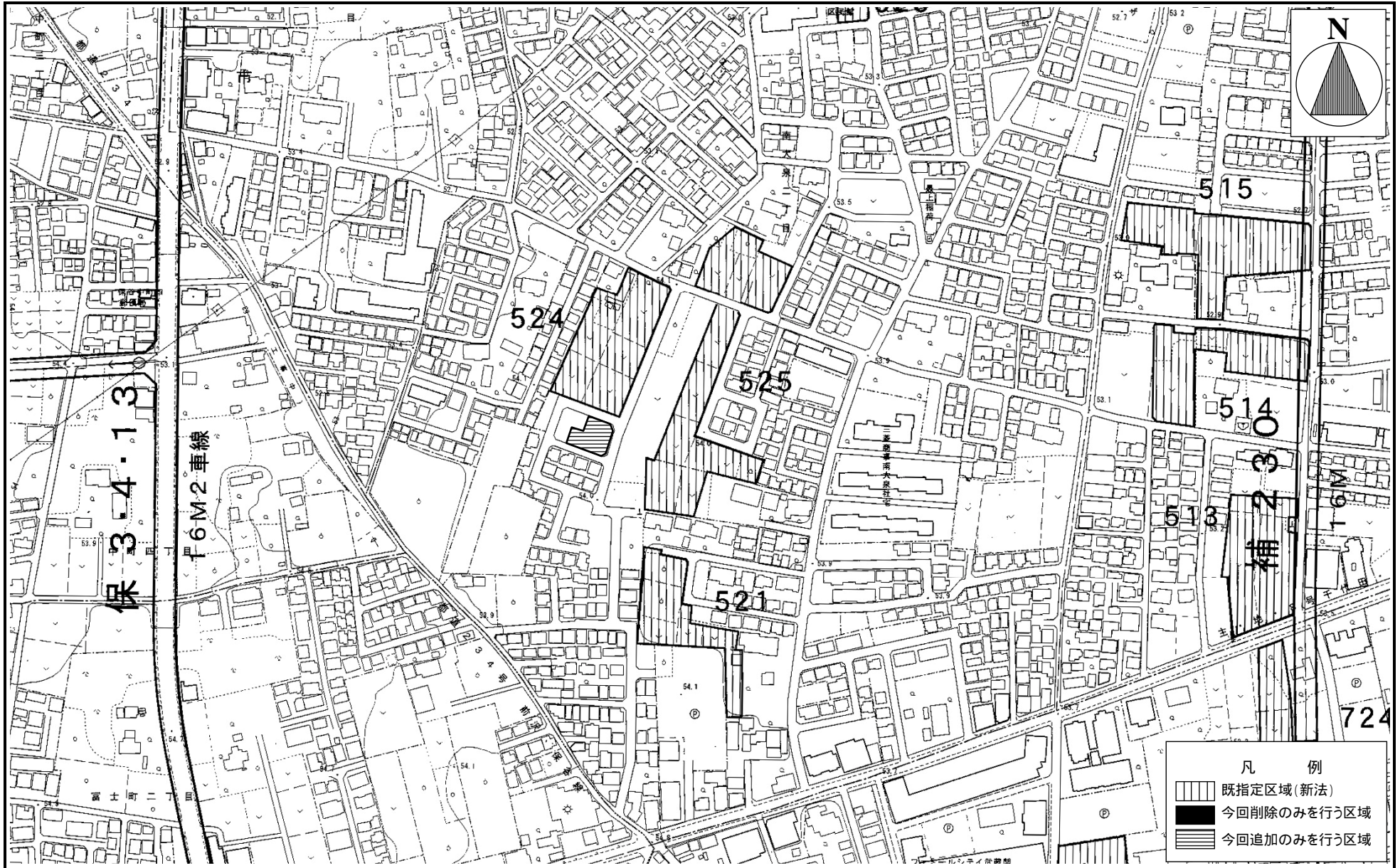
この地図は、東京都知事の承認を受けて、東京都縮尺2,500分の1の地形図(道路網図)を使用して作成したものである。
 ただし、計画線は、都市計画道路の計画図から転記したものである、無断複製を禁ず。
 (承認番号)18都市基交第127号、平成18年7月10日 18都市基街第199号、平成18年7月6日

0m 50m 100m

東京都市計画生産緑地地区計画図(練馬区決定) **案**

図面番号 地形図番号
練馬区 14/21 18-19

27



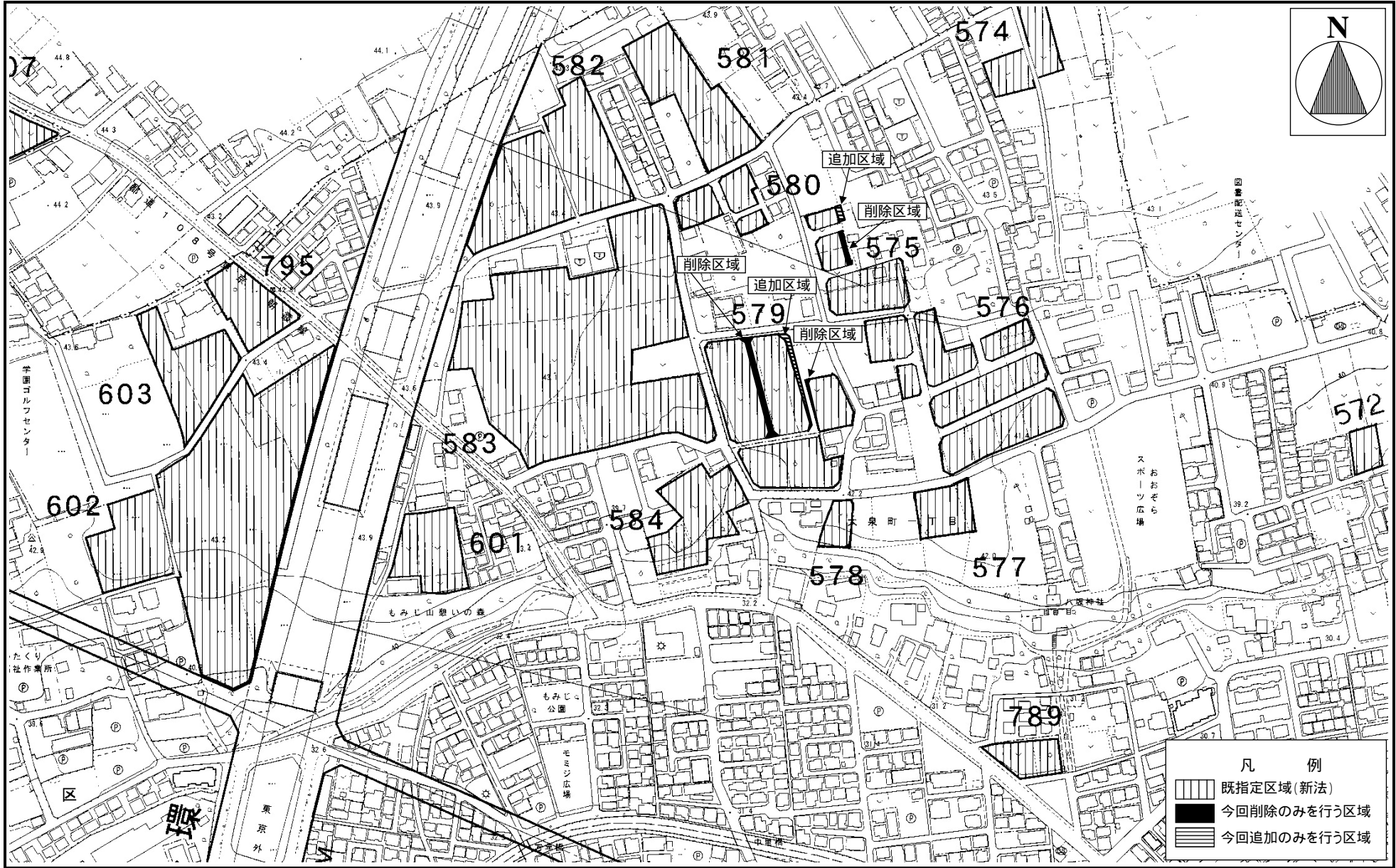
この地図は、東京都知事の承認を受けて、東京都縮尺2,500分の1の地形図(道路網図)を使用して作成したものである。
ただし、計画線は、都市計画道路の計画図から転記したものである、無断複製を禁ず。
(承認番号)18都市基交第127号、平成18年7月10日 18都市基街第199号、平成18年7月6日

0m 50m 100m

東京都市計画生産緑地地区計画図(練馬区決定) **案**

図面番号 練馬区 15/21
 地形図番号 18-10

28



この地図は、東京都知事の承認を受けて、東京都縮尺2,500分の1の地形図(道路網図)を使用して作成したものである。
 ただし、計画線は、都市計画道路の計画図から転記したものである、無断複製を禁ず。
 (承認番号)18都市基交第127号、平成18年7月10日 18都市基街第199号、平成18年7月6日

