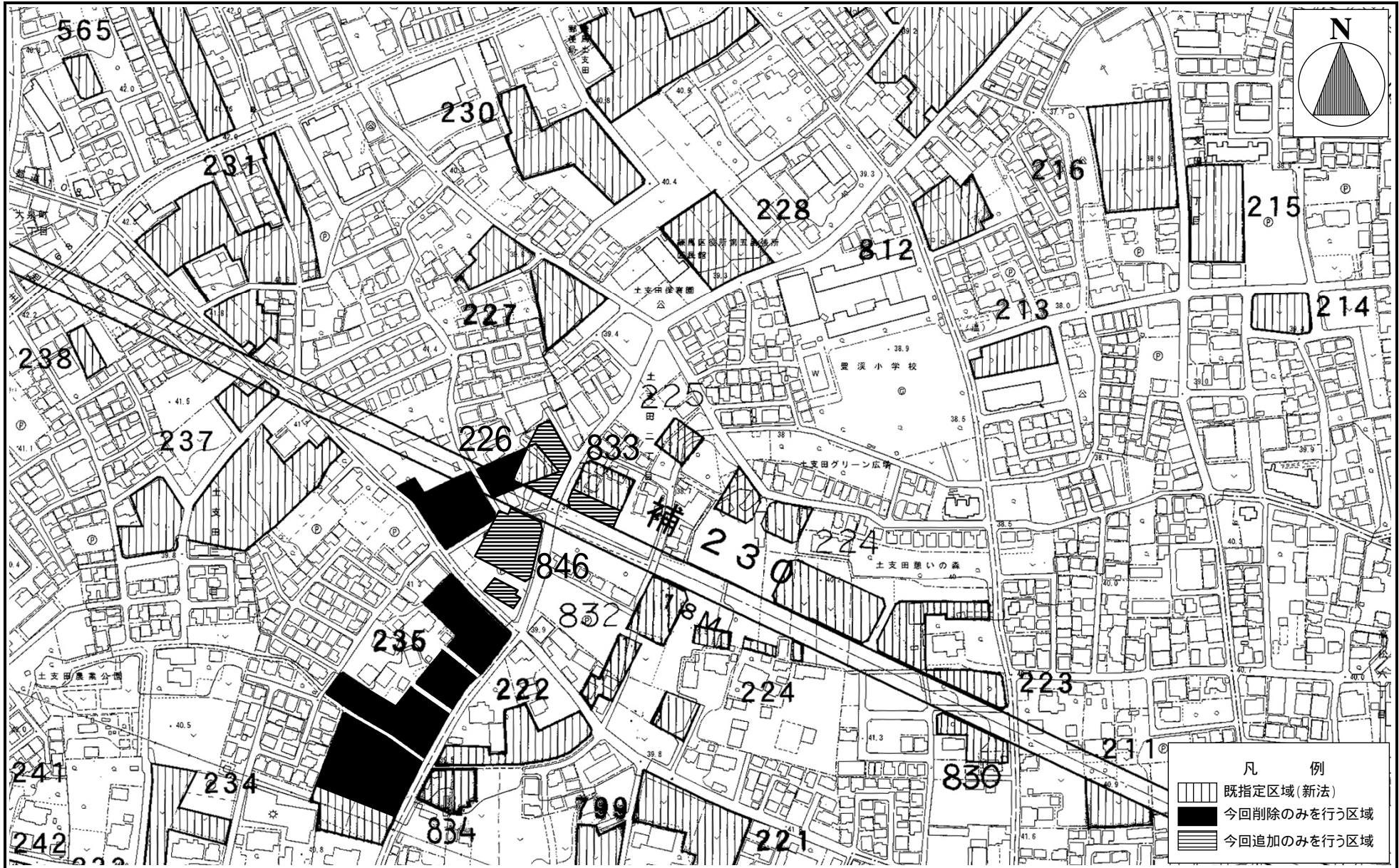


# 東京都市計画生産緑地地区計画図(練馬区決定) 案

図面番号  
練馬区 6/21

地形図番号  
19-6

19



この地図は、東京都知事の承認を受けて、東京都縮尺2,500分の1の地形図(道路網図)を使用して作成したものである。  
 ただし、計画線は、都市計画道路の計画図から転記したものである、無断複製を禁ず。  
 (承認番号)18都市基交第127号、平成18年7月10日 18都市基街第199号、平成18年7月6日

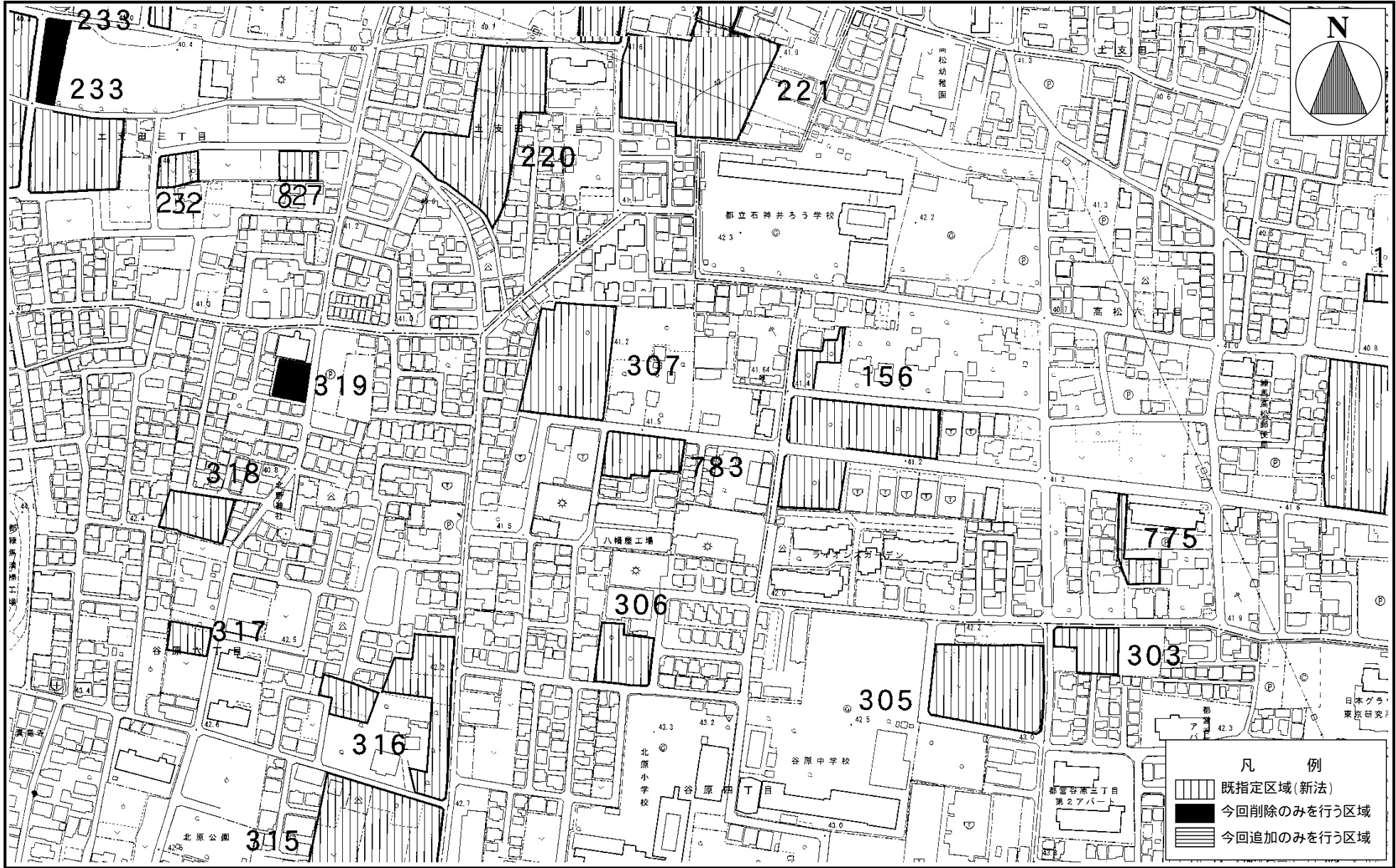
0m 50m 100m



# 東京都市計画生産緑地地区計画図(練馬区決定) **案**

図面番号 練馬区 7/21  
 地形図番号 19-6,19-11

20



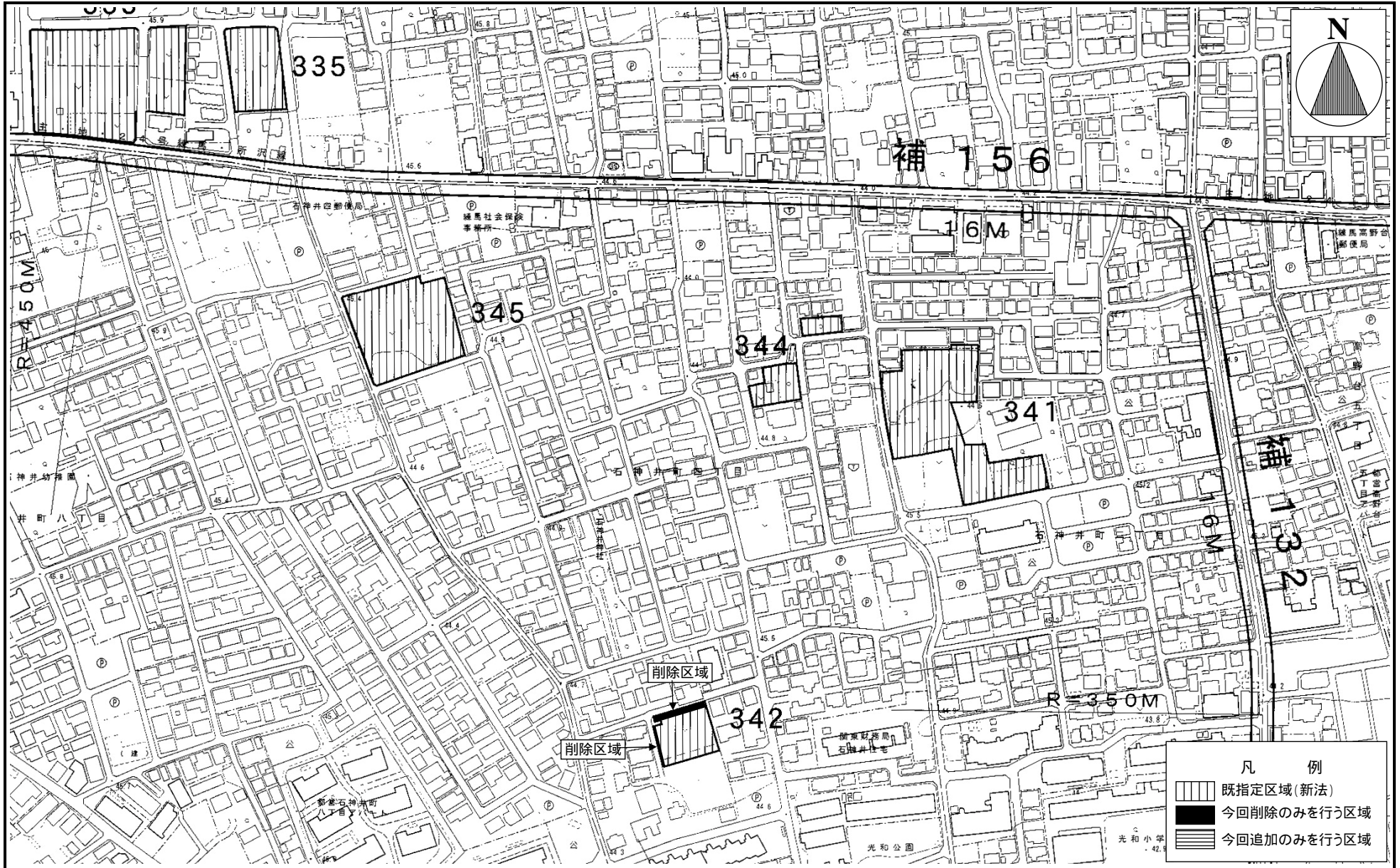
この地図は、東京都知事の承認を受けて、東京都縮尺2,500分の1の地形図(道路網図)を使用して作成したものである。  
 ただし、計画線は、都市計画道路の計画図から転記したものである、無断複製を禁ず。  
 (承認番号)18都市基交第127号、平成18年7月10日 18都市基街第199号、平成18年7月6日





# 東京都市計画生産緑地地区計画図(練馬区決定) **案**

図面番号 練馬区 8/21  
 地形図番号 18-15



この地図は、東京都知事の承認を受けて、東京都縮尺2,500分の1の地形図(道路網図)を使用して作成したものである。  
 ただし、計画線は、都市計画道路の計画図から転記したものである、無断複製を禁ず。  
 (承認番号)18都市基交第127号、平成18年7月10日 18都市基街第199号、平成18年7月6日

0m 50m 100m



# 東京都市計画生産緑地地区計画図(練馬区決定) **案**

図面番号 練馬区 9/21  
 地形図番号 18-20

22



この地図は、東京都知事の承認を受けて、東京都縮尺2,500分の1の地形図(道路網図)を使用して作成したものである。  
 ただし、計画線は、都市計画道路の計画図から転記したものである、無断複製を禁ず。  
 (承認番号)18都市基交第127号、平成18年7月10日 18都市基街第199号、平成18年7月6日

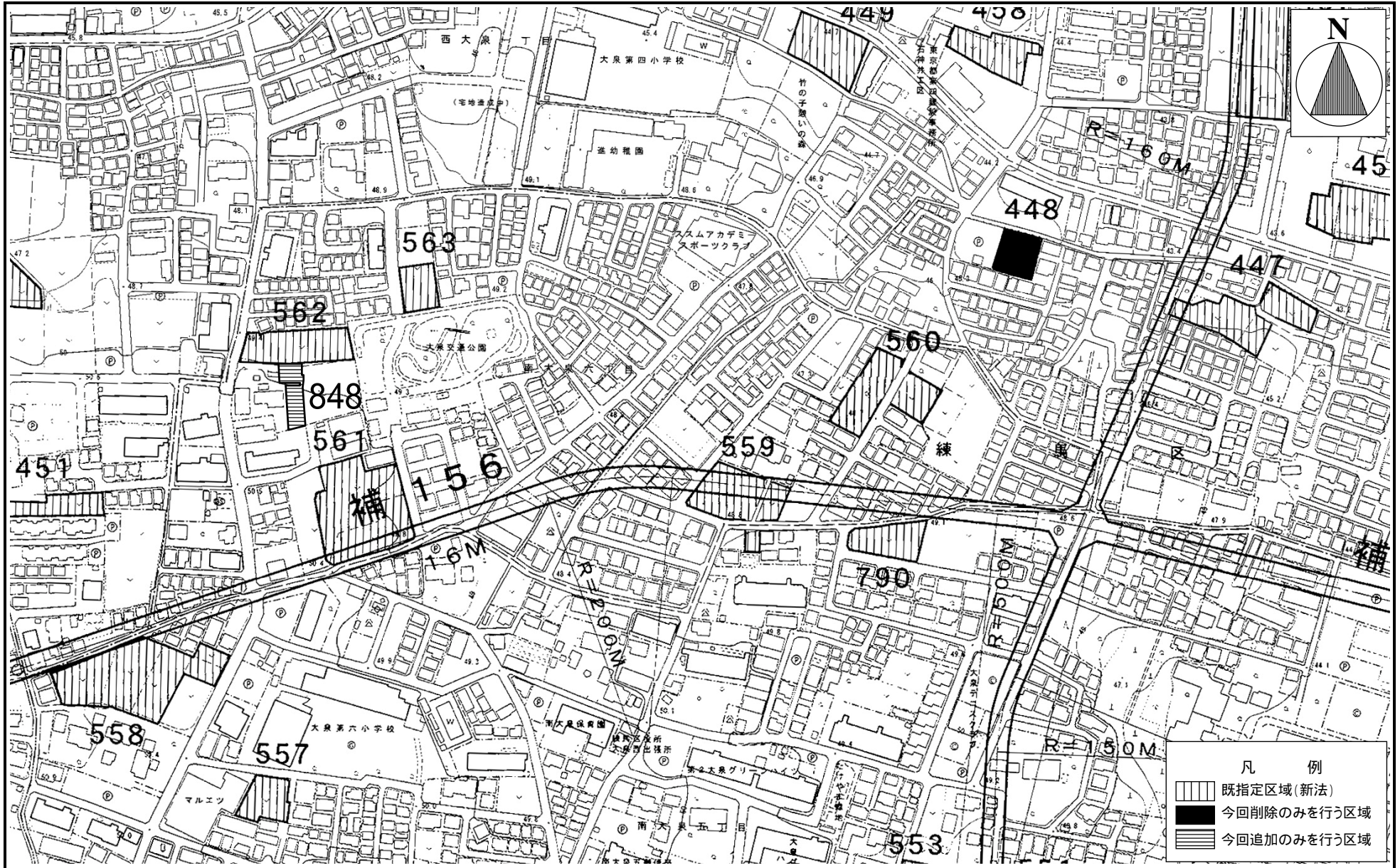
0m 50m 100m



# 東京都市計画生産緑地地区計画図(練馬区決定) 案

図面番号 地形図番号  
練馬区 10/21 18-14

23



この地図は、東京都知事の承認を受けて、東京都縮尺2,500分の1の地形図(道路網図)を使用して作成したものである。  
ただし、計画線は、都市計画道路の計画図から転記したものである、無断複製を禁ず。  
(承認番号)18都市基交第127号、平成18年7月10日 18都市基街第199号、平成18年7月6日

0m 50m 100m