

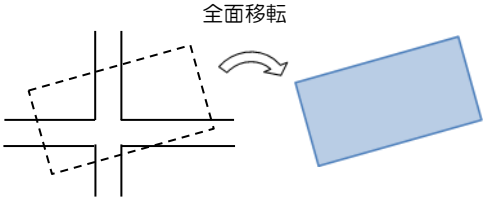
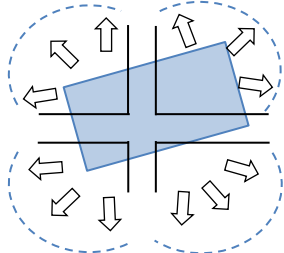
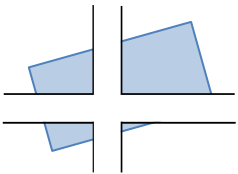
## これまでの議論の経過と今後の検討事項

第6回 練馬区立大泉第二中学校の教育環境保全および  
都市計画道路の整備に関する有識者委員会

# 1 これまでの議論の経過

	議題	主な意見
第1回 平成28年3月30日	<ul style="list-style-type: none"> <li>都市計画道路について</li> <li>大泉第二中学校について</li> <li>これまでの検討経過について</li> </ul>	<ul style="list-style-type: none"> <li>道路、大二中だけでなく地域の課題として検討すること</li> <li>道路と大二中を契機として、この地域におけるまちづくり課題を解消するべき</li> <li>大二中における教育環境保全と都市計画道路の整備の両立が必要</li> <li>将来に課題を先送りしない抜本的な解決策を検討すること</li> </ul>
現地視察会 平成28年4月26日	<ul style="list-style-type: none"> <li>地域の現状の共有</li> </ul>	<ul style="list-style-type: none"> <li>これまで区が行った道路と大二中の構造的な検討のほか、周辺の土地活用を考慮し、視野を広げた検討が必要</li> <li>計画的に整備されたまちと比較すると検討区域は道路、公園の占める割合が低く、防災上課題がある</li> <li>ロードふじみは、駅周辺の商店街にもかかわらず交通量が多く、交通事故につながっている</li> <li>学芸大通りの渋滞長が最大120mというのも課題である</li> </ul>
第2回 平成28年5月23日	<ul style="list-style-type: none"> <li>区が目指すまちづくりについて</li> <li>地域の現状について (土地利用、地域交通等)</li> <li>区民ニーズについて</li> </ul>	
第3回 平成28年7月19日	<ul style="list-style-type: none"> <li>地域の現状について (災害時の対応、防災)</li> <li>教育および施設に関すること</li> </ul>	<ul style="list-style-type: none"> <li>周辺中学校の現状等を踏まえると大二中の統合は現実的ではない</li> <li>検討区域内で建て替える公共施設がある場合、複合化の検討も必要</li> <li>前提となる条件や防災上の視点も踏まえて、大二中と道路の検討パターンを整理し、検討を進めていくべき</li> </ul>
第4回 平成28年8月29日	<ul style="list-style-type: none"> <li>練馬区における地盤について</li> <li>現状の整理およびパターンについて</li> </ul>	<ul style="list-style-type: none"> <li>大二中を将来的にどうするかビジョンを示すことが必要</li> <li>都市計画道路の廃止は当面考えず、線形の変更についても新たな権利制限が発生するため現実性が低い</li> <li>大二中の再建中の学校運営についても考慮すべき</li> <li>大二中の他校への統合、学区域の再編は難しい</li> <li>今後は「全面移転」「敷地の再形成」「現地内での再建」について議論を行っていく</li> </ul>
第5回 平成28年11月28日	<ul style="list-style-type: none"> <li>検討を進める上での整理 (中学校について)</li> <li>学校施設管理基本計画(素案)</li> <li>新しい大泉第二中学校に求められる将来像</li> </ul>	<ul style="list-style-type: none"> <li>大二中については、部活動や駅伝大会の活躍ぶり、桜をはじめとした豊かな緑などの特色を今後も途切れないようにすること</li> </ul>

## 2 今後の検討事項(事務局案)

	イメージ図	今後の検討事項	
		①教育施設に関すること	②用地に関すること
全面移転	 <p>全面移転</p>	<p>これまでの学校機能を確保した具体的な施設規模の検討 (資料2-1)</p>	<p>新たな移転用地の検討 (資料2-2)</p>
敷地の再形成			<p>拡張用地の検討 (資料2-2)</p>
現地内再建			<p>既存敷地を活用</p> <ul style="list-style-type: none"> <li>・北東 約8,400m<sup>2</sup></li> <li>・北西 約4,700m<sup>2</sup></li> <li>・南西 約1,500m<sup>2</sup></li> <li>・南東 約170m<sup>2</sup></li> </ul>