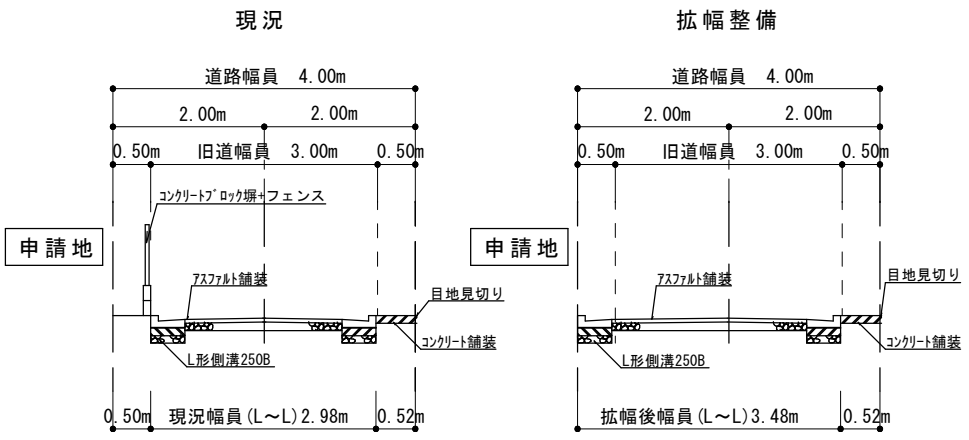
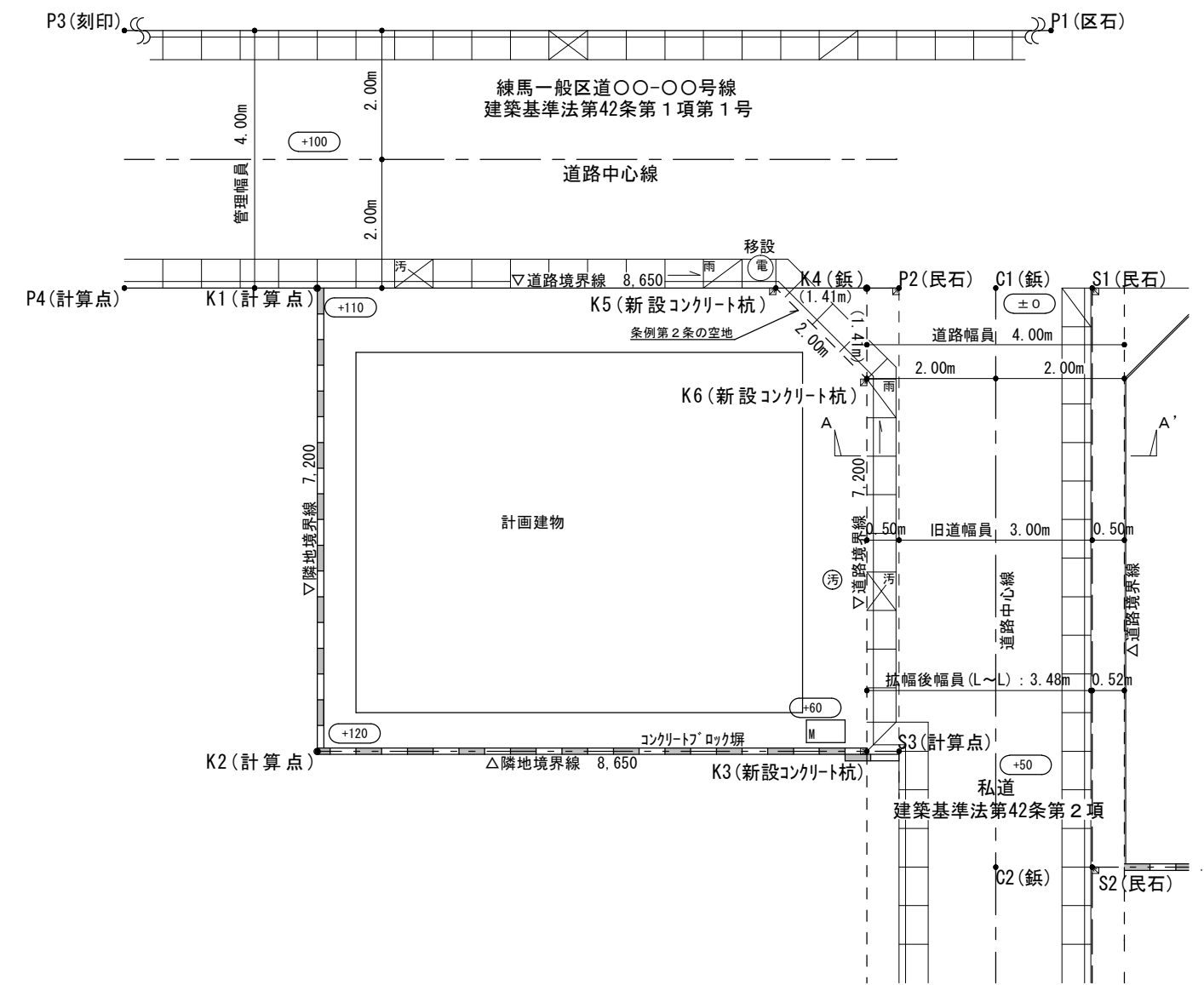
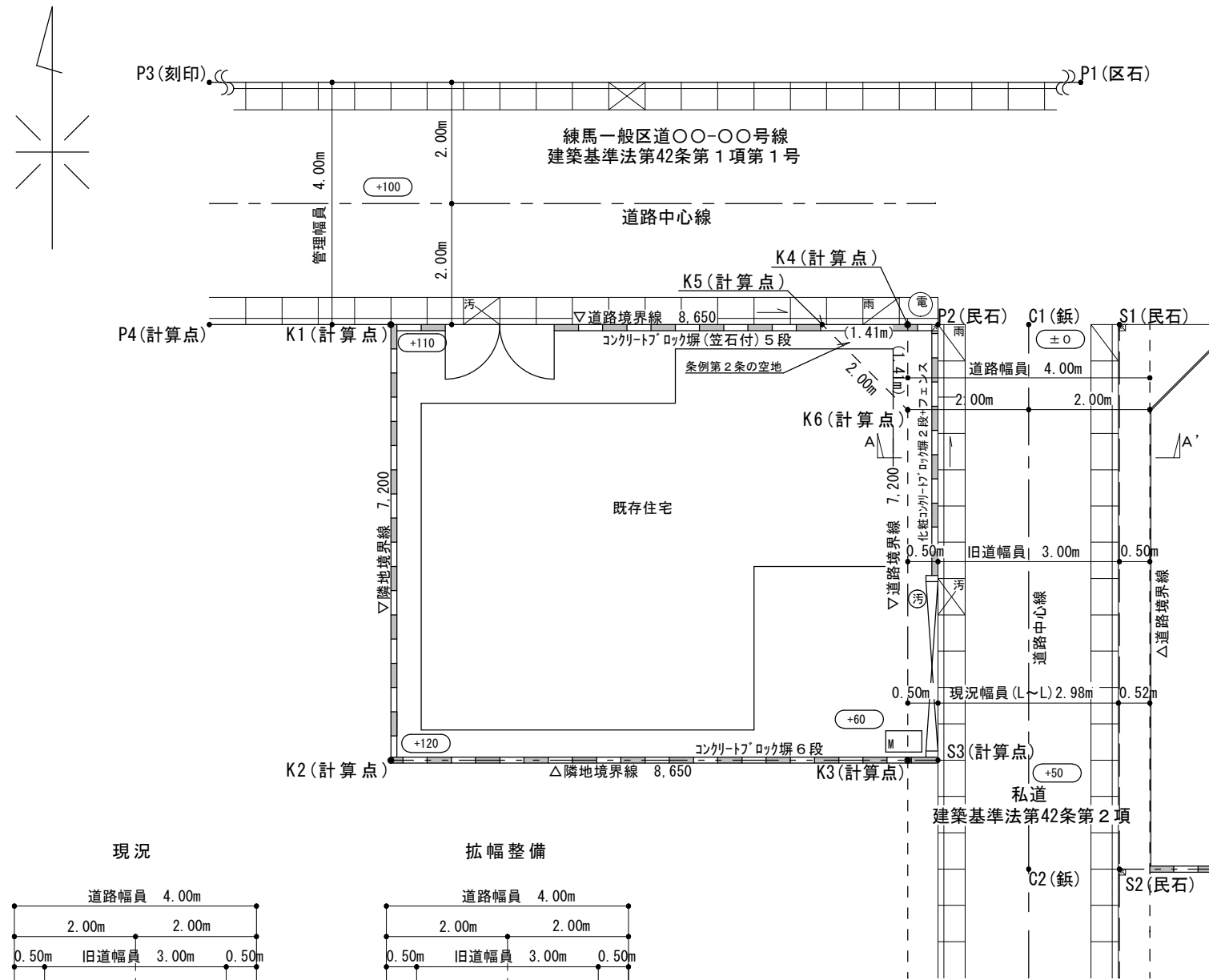


狭あい協議
現況図・断面図および拡幅整備図
記載例



現況図 S = 1 / 100

整備計画図 S = 1 / 100

道路中心線および道路後退線については下記を参照とした。
 ・原図番号：2項〇〇（〇〇年作成）
 ・公共用地管理区域図：図面番号〇〇-〇〇

A ~ A' 断面図 S=1/100