

東京都市計画道路 幹線街路 補助線街路第230号線

(青梅街道～新青梅街道間)測量について

令和2年10月

練馬区

事業の概要

路線名	東京都市計画道路 幹線街路 補助線街路第230号線
都市計画決定	昭和41年7月30日
事業区間	練馬区関町北二丁目 ~ 関町北四丁目地内 (青梅街道~新青梅街道間)
事業延長	約910m(今後の調査・検討により決定)
計画幅員	16m(現況道路幅員約4~8m)

補助230号線の本事業区間は、安全・快適な駅へのアクセスや、青梅街道と新青梅街道をつなぎ、交通処理するための重要な道路です。

また、平成28年3月に策定した、東京における都市計画道路の整備方針(第四次事業化計画)において、優先整備路線に選定しています。

西武新宿線の連続立体交差事業とあわせて、駅周辺のまちづくりを進めるとともに、駅周辺の交通混雑を緩和するために整備に取り組めます。

現況・用地測量について

現況測量の内容(令和2年度)

1. 測量の基準となる点の設置
2. 土地や建物、道路等の位置の測量
3. 道路の中心線を表す点の設置
4. 道路の縦断および横断方向の高さの測量

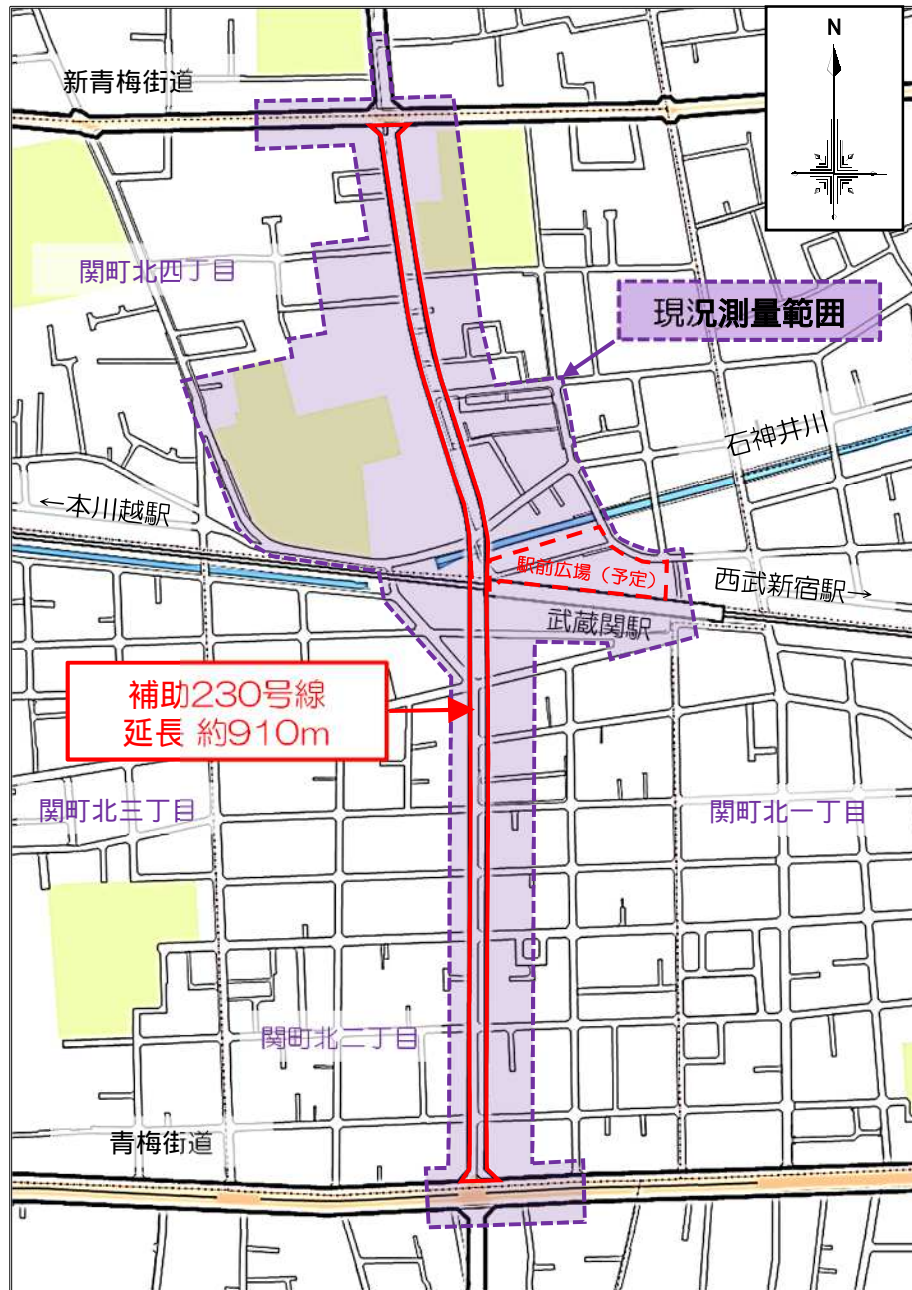
用地測量の内容(令和3年度)

1. 境界を確認するための資料収集・調査等
2. 敷地内の調査(境界の調査・測量)
3. 図面および境界確認書の作成
4. 立会いおよび境界確認書へのご署名・ご捺印

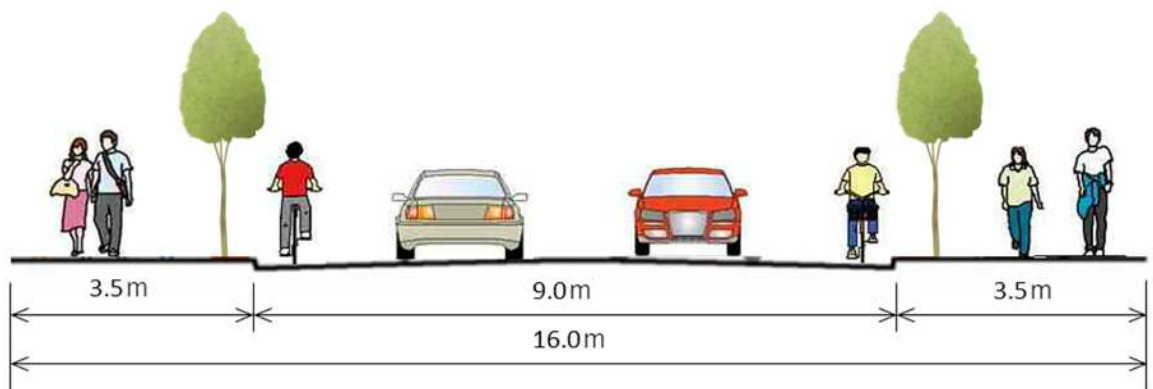
お願い

測量作業のため、皆様方の敷地に立ち入らせていただくことがあります。その際は、区の委託業者である腕章をつけた者がお声掛けいたしますので、ご協力をお願いいたします。

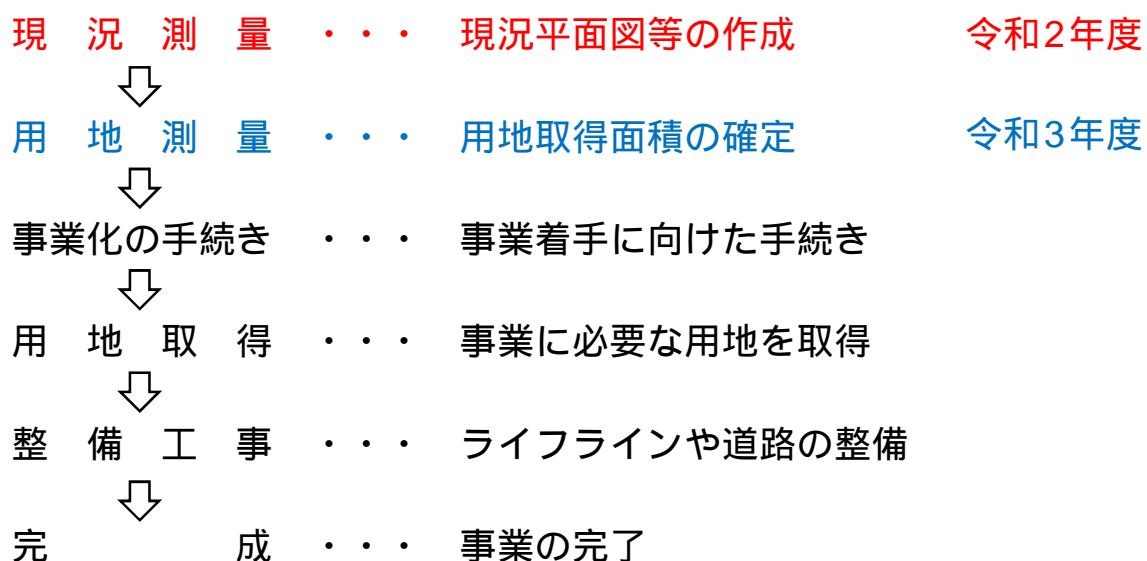
現況測量範囲



補助230号線 断面イメージ図



事業の流れ



武蔵関駅駅前広場の用地測量については、時期が決まりましたらお知らせしてまいります

現況測量 受託者

株式会社 日本インシーク 東京本社営業部
住所：東京都中央区新川一丁目23番4号
現場代理人：原田 耕平
電話：03 - 4214 - 2009（直通）

問い合わせ先

練馬区役所
〒176 - 8501 練馬区豊玉北六丁目12番1号
土木部 計画課 道路整備担当係
(下境、齊藤、山本・東、大塚)
電話：03 - 5984 - 1439（直通）
e-mail：D-KEIKAKU32@city.nerima.tokyo.jp