

貼ってチェック!

防災マップシール

関町地区防災マップにシールを貼ろう!
～あなただけのオリジナル防災マップをつくろう～

自宅




危険な場所




避難する場所



家族や友達がよくいる場所




支援が必要な人



- 1
- 2
- 3

災害時に役立つ物・場所



- 1
- 2
- 3

災害時に役立つ物・場所



貼って知ろう!

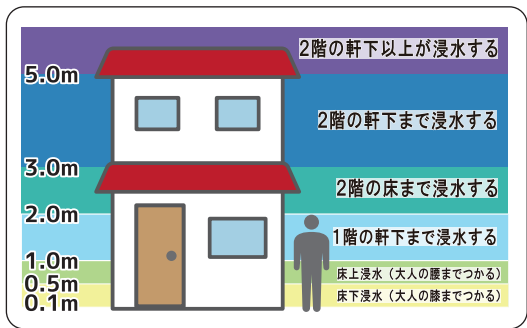
浸水深シール

浸水の高さにシールを貼ろう!

※浸水深とは…河川が氾濫したときや下水があふれるなどして浸水したときの地面から水面までの高さ

浸水深シールの使い方

- ①防災マップ(水害編)で自宅の浸水深を確認しよう
- ②浸水した場合の水面の高さに右のシールを貼ろう
- ③大切なものはシールより高い場所へ置こう



ねり丸 © 練馬区

ねり丸 © 練馬区

ねり丸 © 練馬区

ねり丸 © 練馬区