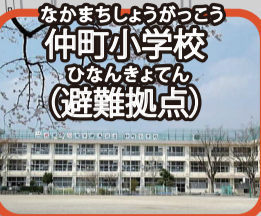


「地域の皆さんからの声」

- ・家の近くの消火器やAEDの位置を確認しておこう
- ・消火器の使い方を知っておこう
- ・消火器を使用したら練馬区に連絡しよう
- ・資材などが積まれている場所など、災害時に落下してくるかもしれない場所を確認しよう
- ・地域の防災の取組に参加しよう



地震と水害で避難先が違うので注意しよう!

◆ 家族等との待ち合わせ場所・避難先

◆ 持ち出すもの・保管場所

◆ 支援が必要なご近所の方

◆ メモ

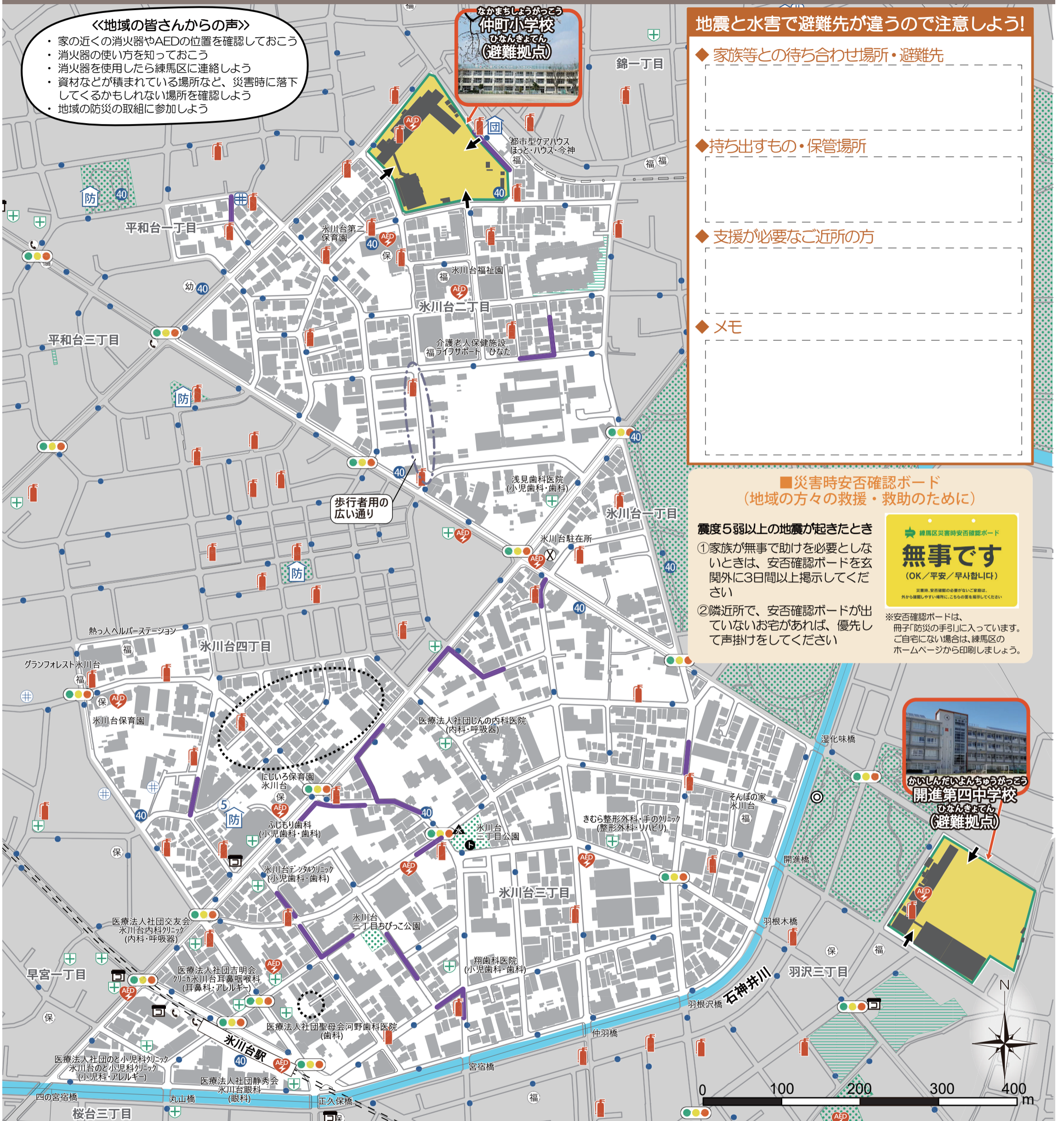
■ 災害時安否確認ボード (地域の方々の救援・救助のために)

震度5弱以上の地震が起きたとき

- ① 家族が無事で助けを必要としないときは、安否確認ボードを玄関外に3日間以上掲示してください
- ② 隣近所で、安否確認ボードが出ていないお宅があれば、優先して声掛けをしてください



※安否確認ボードは、冊子「防災の手引」に入っています。ご自宅にない場合は、練馬区のホームページから印刷しましょう。



凡例

各種施設、資源等

- ⊗ 交番
- Ⓔ 保育園
- 幼 幼稚園
- 福 福祉施設等
- ☎ 公衆電話
- 🏪 コンビニエンスストア
- ♂ 公衆トイレ
- ◎ マンホールトイレ
- ▲ 飲料水道

もしものときの避難する場所等

- ← 避難拠点入口
- 🌳 公園・児童遊園
- 🌿 緑地等
- 🏥 診療所、病院 (主な診療科を記載)
- 🛑 行き止まりに注意
- 🚧 ブロック塀や落下物に注意

災害時に役立つ情報、資源

○必ず確認してほしい場所

- 🔥 消火器
- 🚑 AED (事前に使える時間帯を確認しておきましょう)
- 🏠 防災会防災資器材格納庫
- 🏠 消防分団格納庫
- ⊕ ミニ防災井戸 (生活用水)
- ⑤ 地下貯水槽(5 t)
- ④ 消火用貯水槽(40 t 以上)
- 消火栓
- 🚰 防災井戸

防災資器材格納庫には、救出救護や初期消火のための資器材が入っています。防災資器材格納庫の鍵は防災会長が保管しています。

- (例) ■ 担架・レスキューカー } 救出・救護
- パール・ハンマー } 初期消火
- 軽可搬ポンプ } 初期消火



貯水槽や消火栓は、初期消火を行う際の水源になります。



田柄川緑道

田柄川緑道は昔は川が流れていたため、その名残で周辺から雨水が集まってくる地形になっています。

<<地域の皆さんからの声>>

- 水が膝下までくると移動が難しくなるので、はやめに避難しよう
- 浸水しているところを避けて避難しよう
- 地域の防災の取組に参加しよう



水害時の避難所
ひかわだいちくくみんかん
氷川台地区区民館

石神井川沿いの地域

- 石神井川は、短時間の豪雨で急に水位が上がり、氾濫することがあります。
- 右のQRコードから水位計を見ることができます。
- 石神井川のライブカメラの映像を右のQRコードから見ることができます。
- 川の氾濫より前に、降った雨が排水しきれずに浸水することもあります。

練馬区防災気象情報

東京都水防チャンネル - YouTube

◆避難するタイミング(防災マップシールを貼って記入しよう!)

警戒レベルごとのあなたの行動

警戒レベル2	警戒レベル3: 高齢者等避難	警戒レベル4: 避難指示
取るべき行動は... (例) 避難の準備をする	取るべき行動は... (例) 高齢の家族と一緒に避難所へ行く	取るべき行動は... (例) 直ちに避難所へ避難する

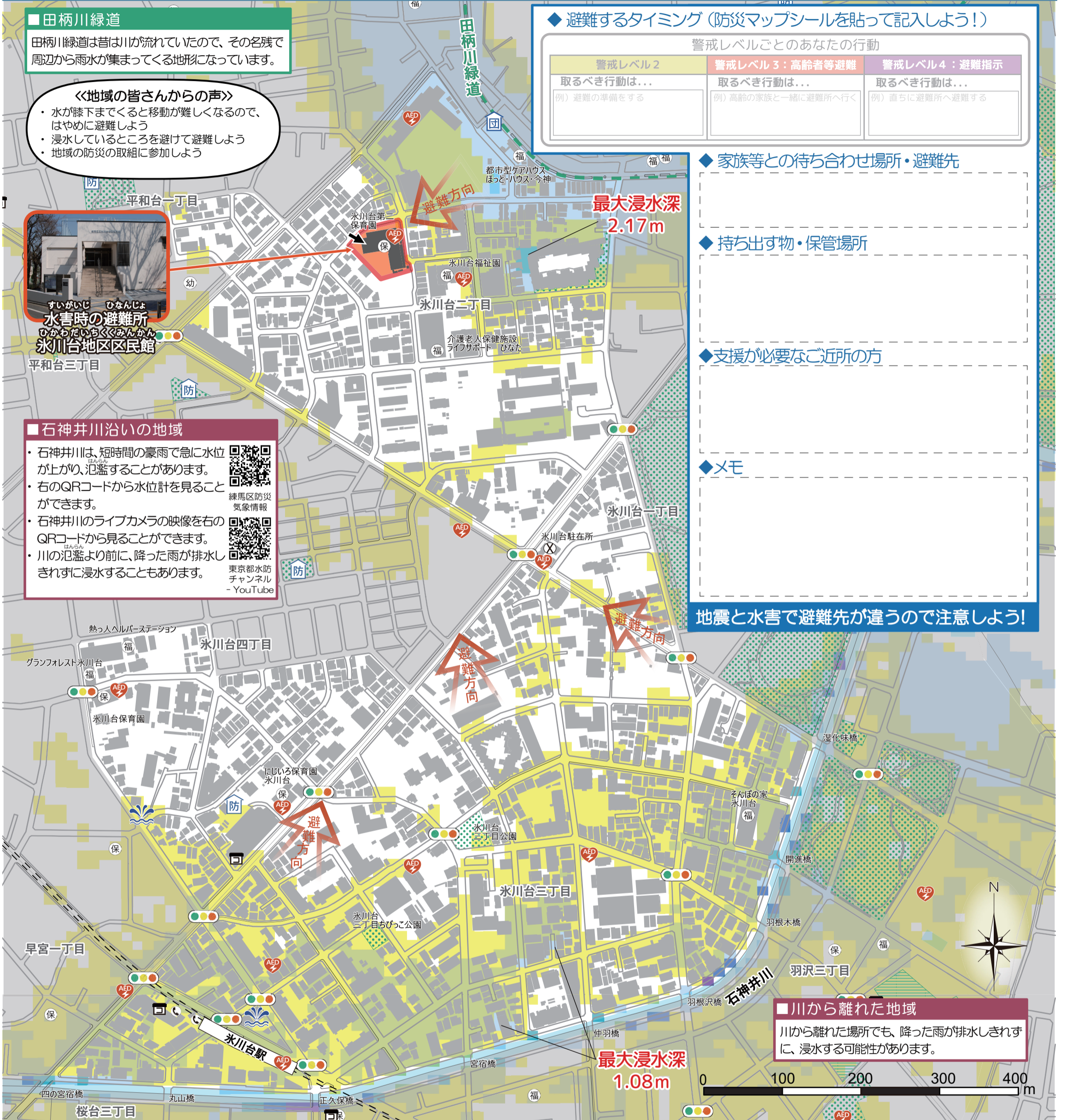
◆家族等との待ち合わせ場所・避難先

◆持ち出す物・保管場所

◆支援が必要なご近所の方

◆メモ

地震と水害で避難先が違うので注意しよう!



川から離れた地域
川から離れた場所でも、降った雨が排水しきれずに、浸水する可能性があります。



凡例

災害時に役立つ資源

- 防 防災会防災資器材格納庫
 - 消 消防分団格納庫
 - AED (事前に使える時間帯を確認しておきましょう)
- 全国AEDマップ
AEDの詳細はこちらもご覧ください!

準備・避難時に必要な情報

- 水がたまりやすい場所

各種施設、資源等

- 交番
- 避難所入口
- 保育園
- 幼稚園
- 福祉施設等
- 公衆電話
- コンビニエンスストア
- 公園・児童遊園
- 緑地等

浸水深の目安



※本マップは、ワークショップ参加者の意見を基に作成しています。この他にもお気付きの情報を書き込んでみてください。

