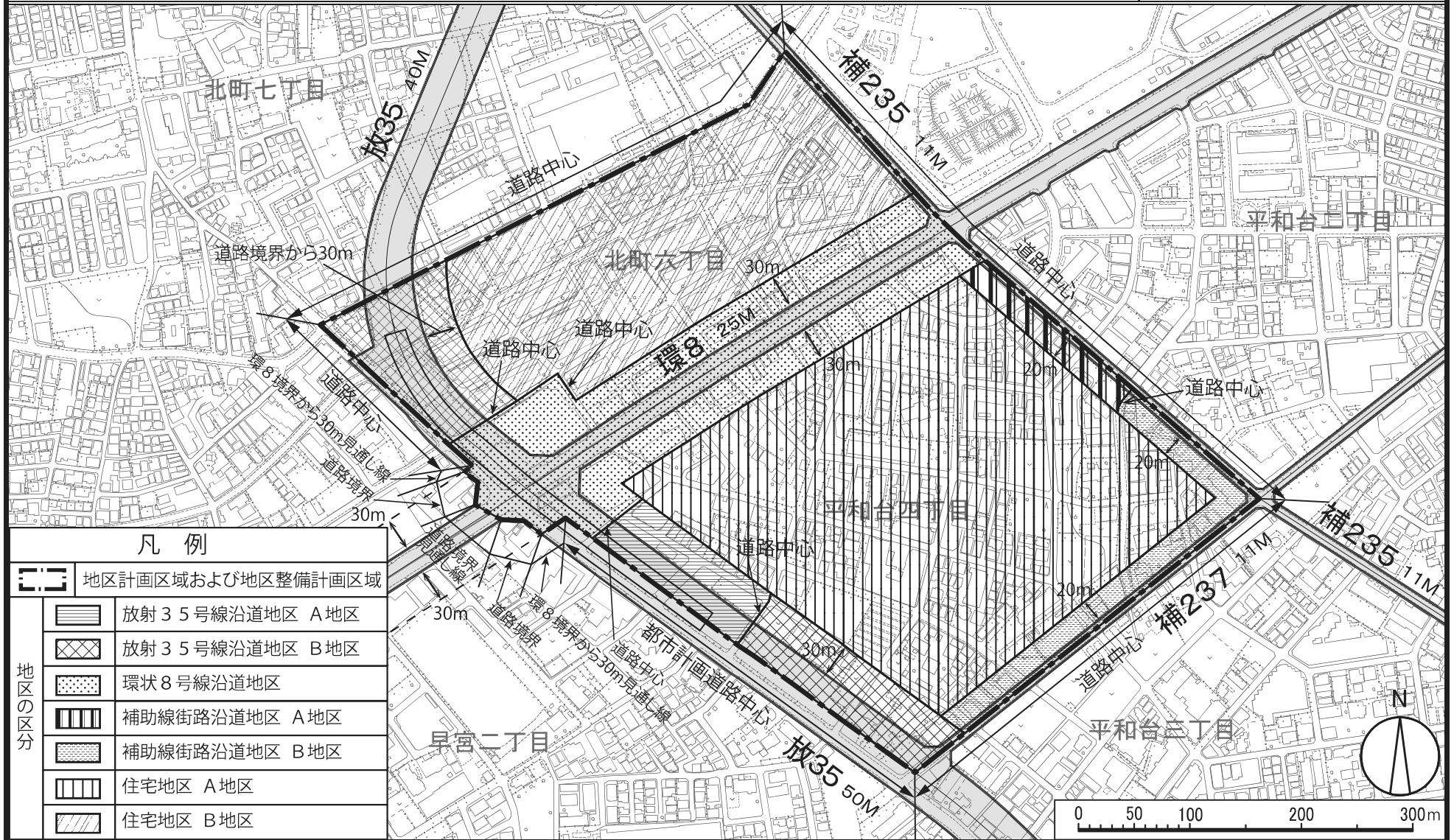


東京都市計画地区計画 平和台駅東地区地区計画

計画図 1

[練馬区決定]

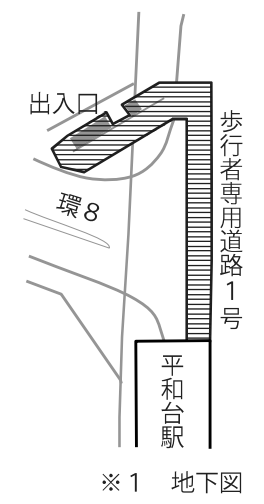
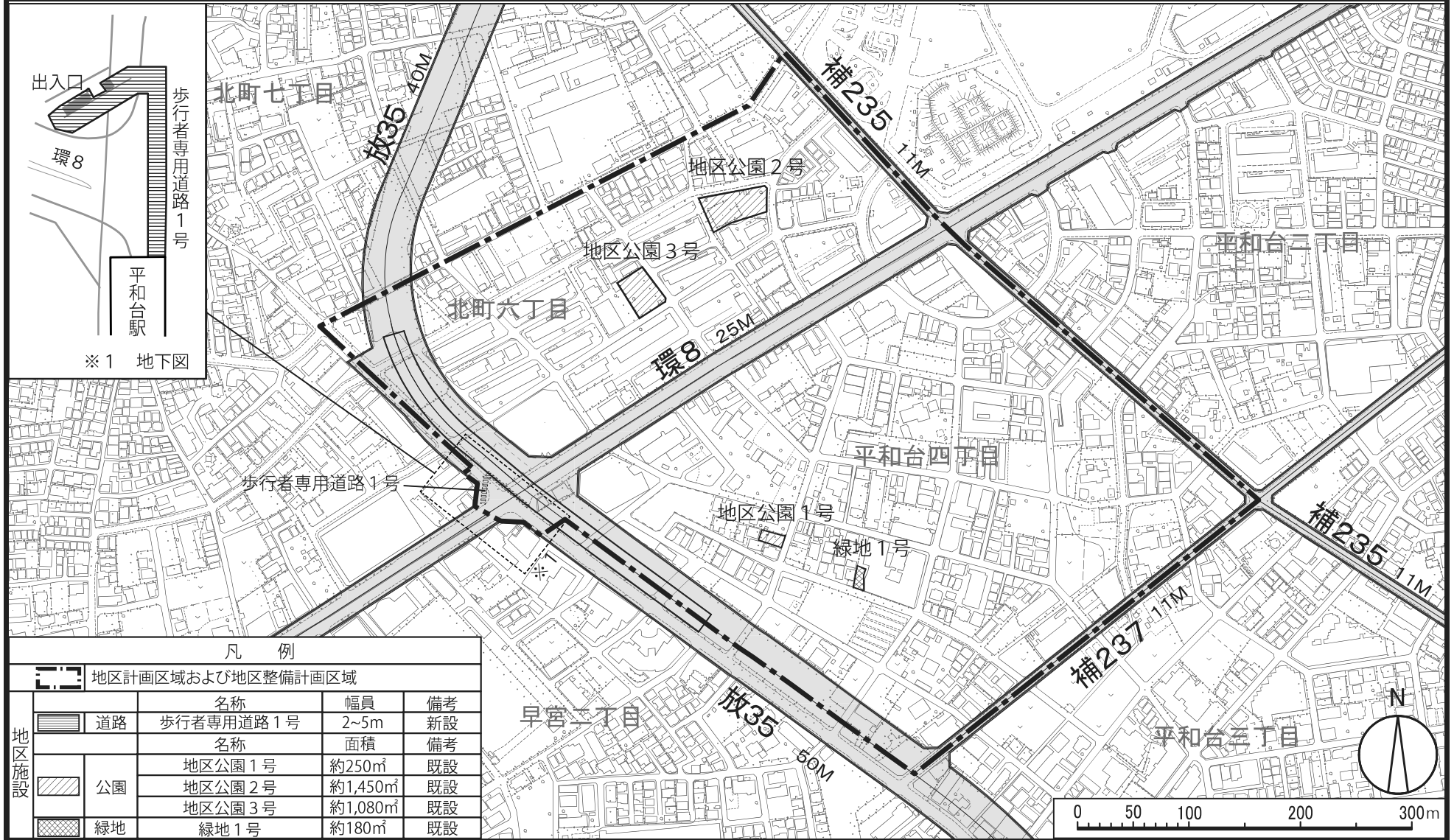


この地図は東京都の承認を受けて、東京都縮尺2,500分の1の地形図および道路網図を利用して作成したものである。ただし、計画線は、都市計画道路の計画図から転記したものである。無断複製を禁ず。(承認番号) 29都市基交著第15号 29都市基交測第9号 平成29年4月1日・29都市基街都第41号 平成29年5月26日

東京都市計画地区計画 平和台駅東地区地区計画

計画図2

[練馬区決定]



凡 例

地区計画区域および地区整備計画区域				
地区施設	道路	名称 歩行者専用道路1号	幅員 2~5m	備考 新設
	公園	名称 地区公園1号	面積 約250㎡	備考 既設
		地区公園2号	約1,450㎡	既設
		地区公園3号	約1,080㎡	既設
	緑地	緑地1号	約180㎡	既設

この地図は東京都の承認を受けて、東京都縮尺2,500分の1の地形図および道路網図を利用して作成したものである。ただし、計画線は、都市計画道路の計画図から転記したものである。無断複製を禁ず。(承認番号) 29都市基交著第15号 29都市基交測第9号 平成29年4月1日・29都市基街都第41号 平成29年5月26日