

生産緑地地区計画図 変更箇所一覧表

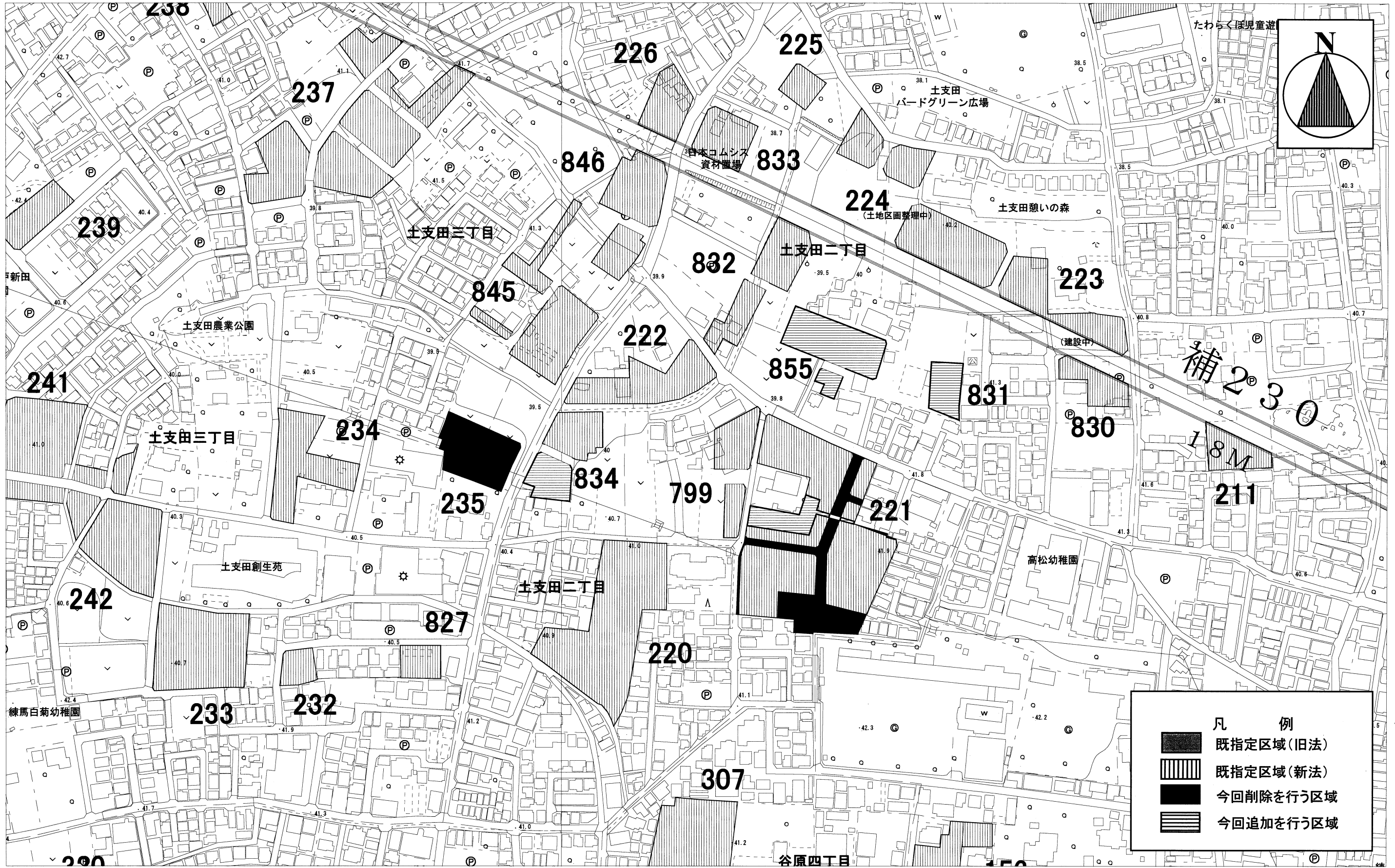
地区番号	図面番号
14	1/15
16	1/15
221	2/15
235	2/15
252	3/15
269	4/15
353	5/15
386	5/15
449	6/15
456	6/15
458	6/15
464	7/15
465	7/15
478	8/15
487	8/15
489	8/15
506	7/15
538	9/15
539	9/15
546	9/15
597	10/15
605	11/15
612	11/15
735	12/15
831	2/15

地区番号	図面番号
834	2/15
855	2/15
863	13/15
864	14/15
865	15/15



この地図は、東京都知事の承認を受けて、東京都縮尺2,500分の1の地形図（道路網図）を使用して作成したものである。  
 ただし、計画線は、都市計画道路の計画図から転記したものである。無断複製を禁ず。（承認番号：25都市基交測第4号、平成25年4月23日 25都市基街測第5号、平成25年4月24日）  
 この背景の地形図（平成23年度版）の著作権は東京都知事と株式会社ミッドマップ東京が保有しています。（利用許諾番号：MMT利許第026号-21）





この地図は、東京都知事の承認を受けて、東京都縮尺2,500分の1の地形図（道路網図）を使用して作成したものである。  
 ただし、計画線は、都市計画道路の計画図から転記したものである。無断複製を禁ず。（承認番号：25都市基交測第4号、平成25年4月23日 25都市基街測第5号、平成25年4月24日）  
 この背景の地形図（平成23年度版）の著作権は東京都知事と株式会社ミッドマップ東京が保有しています。（利用許諾番号：MMT利許第026号-21）





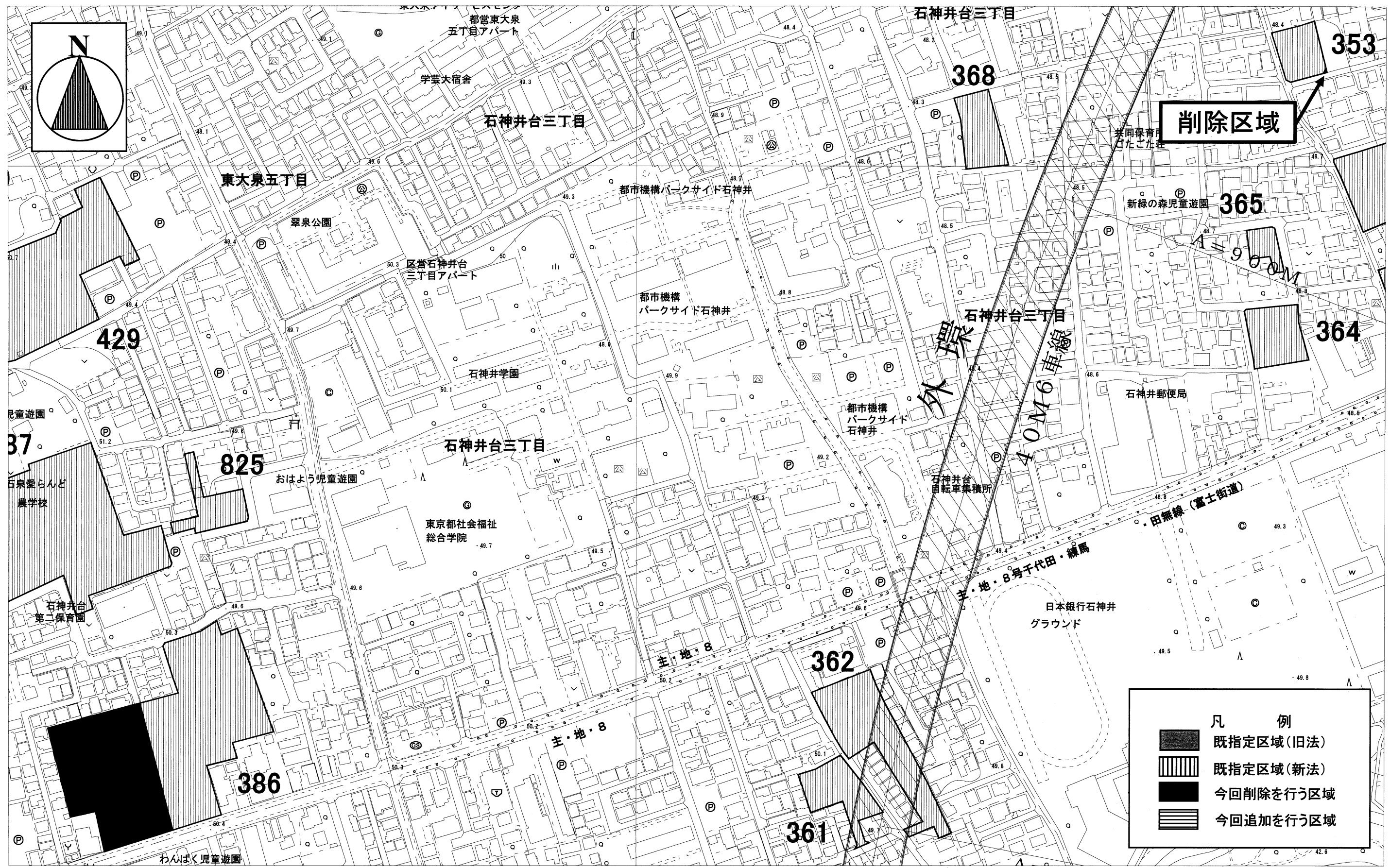
この地図は、東京都知事の承認を受けて、東京都縮尺2,500分の1の地形図(道路網図)を使用して作成したものである。  
 ただし、計画線は、都市計画道路の計画図から転記したものである。無断複製を禁ず。(承認番号:25都市基交測第4号、平成25年4月23日 25都市基交測第5号、平成25年4月24日)  
 この背景の地形図(平成23年度版)の著作権は東京都知事と株式会社ミッドマップ東京が保有しています。(利用許諾番号:MMT利許第026号-21)



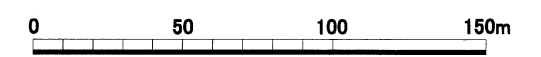


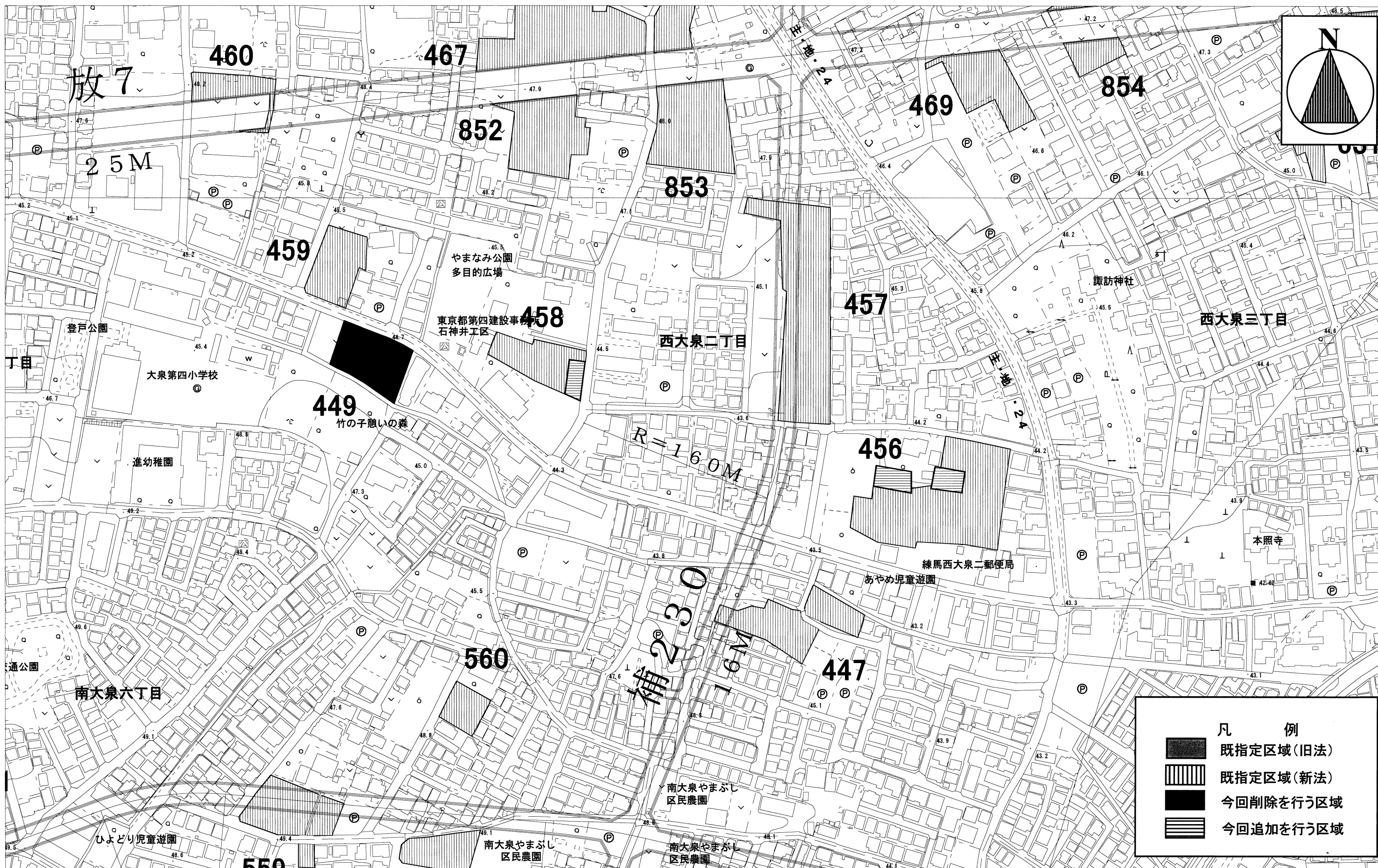
この地図は、東京都知事の承認を受けて、東京都縮尺2,500分の1の地形図(道路網図)を使用して作成したものである。  
 ただし、計画線は、都市計画道路の計画図から転記したものである。無断複製を禁ず。(承認番号:25都市基交測第4号、平成25年4月23日 25都市基街測第5号、平成25年4月24日)  
 この背景の地形図(平成23年度版)の著作権は東京都知事と株式会社ミッドマップ東京が保有しています。(利用許諾番号:MMT利許第026号-21)





この地図は、東京都知事の承認を受けて、東京都縮尺2,500分の1の地形図（道路網図）を使用して作成したものである。  
 ただし、計画線は、都市計画道路の計画図から転記したものである。無断複製を禁ず。（承認番号：25都市基交測第4号、平成25年4月23日 25都市基街測第5号、平成25年4月24日）  
 この背景の地形図（平成23年度版）の著作権は東京都知事と株式会社ミッドマップ東京が保有しています。（利用許諾番号：MMT利許第026号-21）

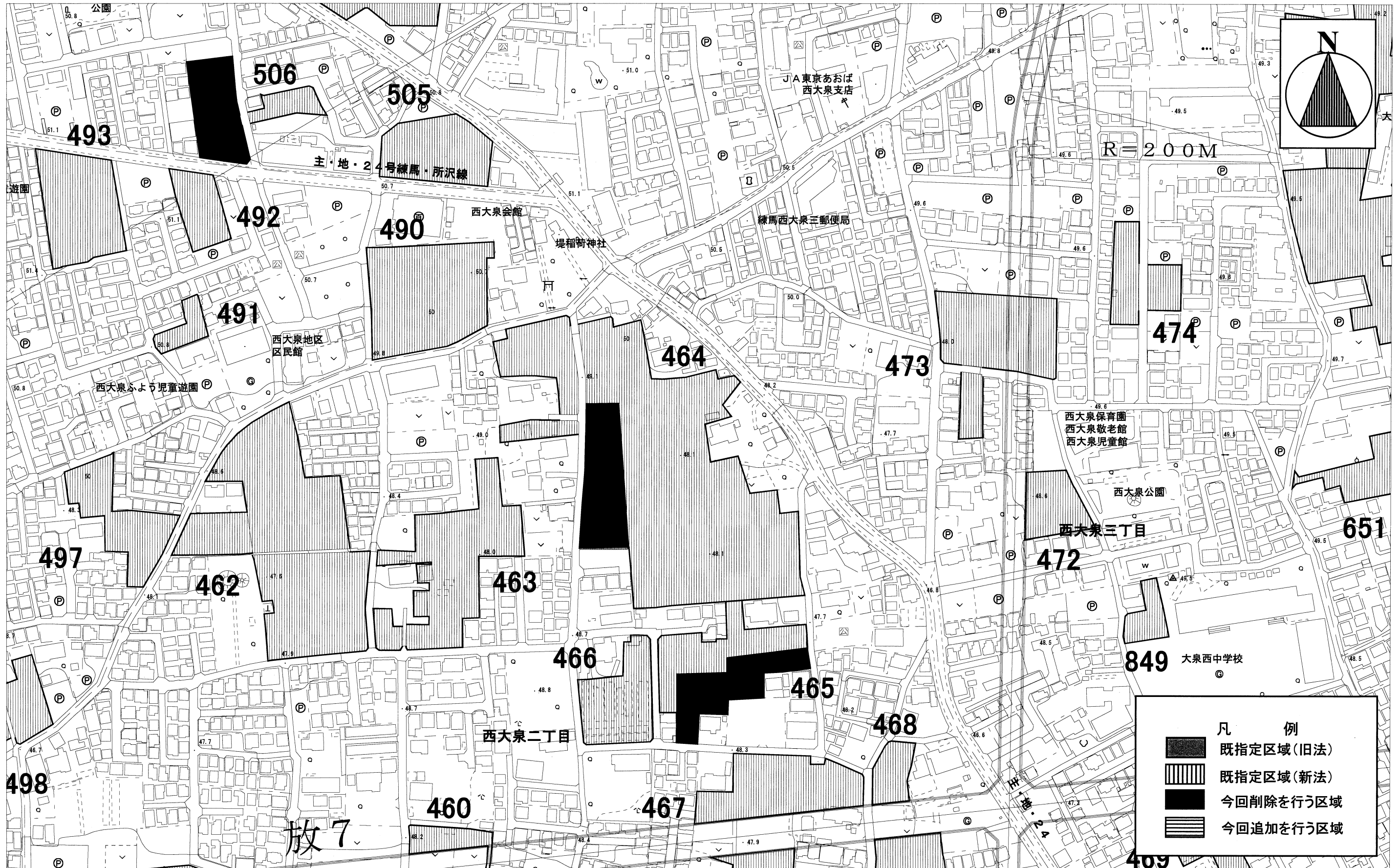




凡 例	
	既指定区域(旧法)
	既指定区域(新法)
	今回削除を行う区域
	今回追加を行う区域

この地図は、東京都知事の承認を受けて、東京都縮尺2,500分の1の地形図(道路網図)を使用して作成したものである。  
 ただし、計画線は、都市計画道路の計画図から転記したものである。無断複製を禁ず。(承認番号:25都市基交測第4号、平成25年4月23日 25都市基街測第5号、平成25年4月24日)  
 この背景の地形図(平成23年度版)の著作権は東京都知事と株式会社ミッドマップ東京が保有しています。(利用許諾番号:MMT利許第026号-21)

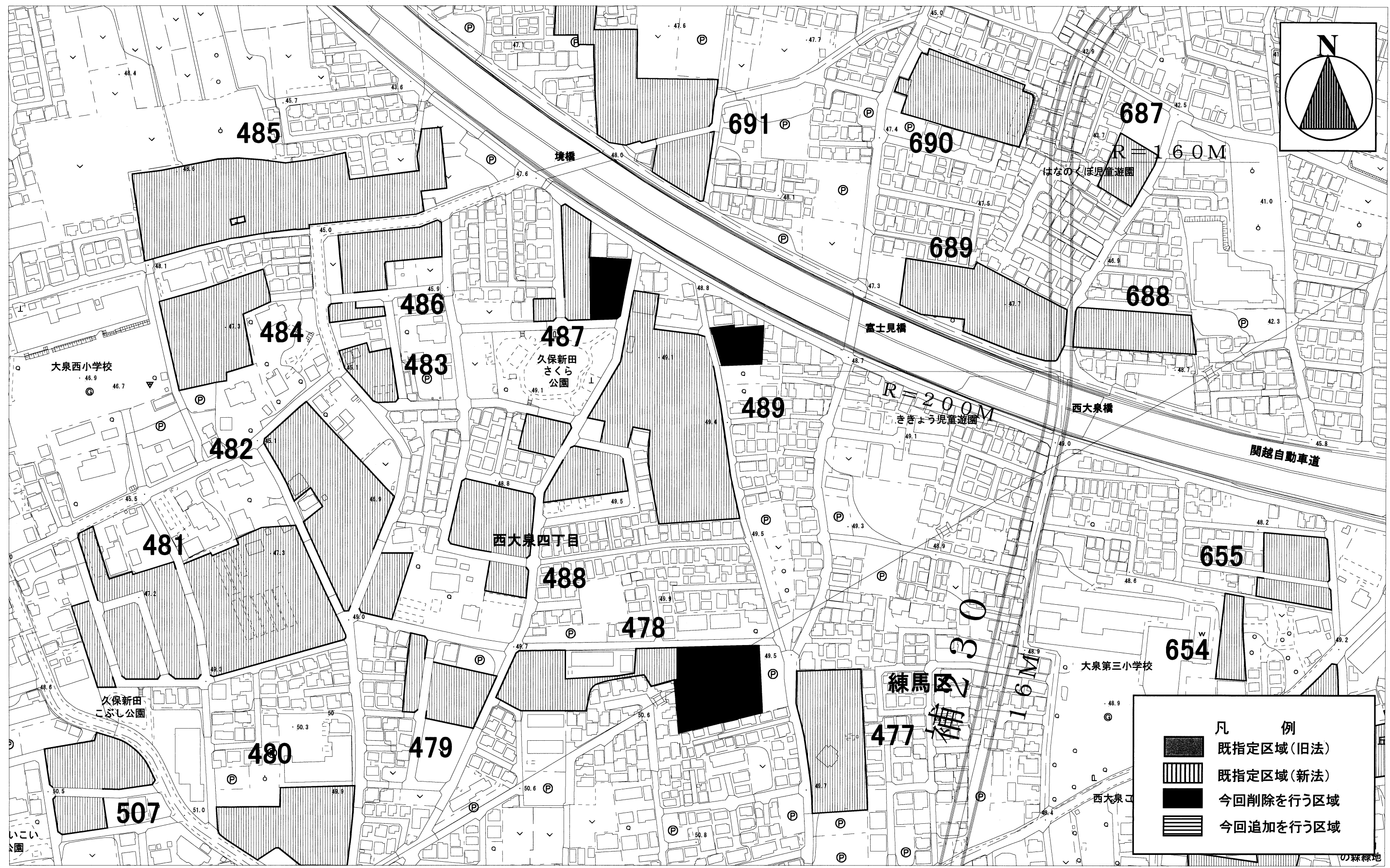




この地図は、東京都知事の承認を受けて、東京都縮尺2,500分の1の地形図（道路網図）を使用して作成したものである。  
 ただし、計画線は、都市計画道路の計画図から転記したものである。無断複製を禁ず。（承認番号：25都市基交測第4号、平成25年4月23日 25都市基街測第5号、平成25年4月24日）  
 この背景の地形図（平成23年度版）の著作権は東京都知事と株式会社ミッドマップ東京が保有しています。（利用許諾番号：MMT利許第026号-21）







凡 例	
	既指定区域 (旧法)
	既指定区域 (新法)
	今回削除を行う区域
	今回追加を行う区域

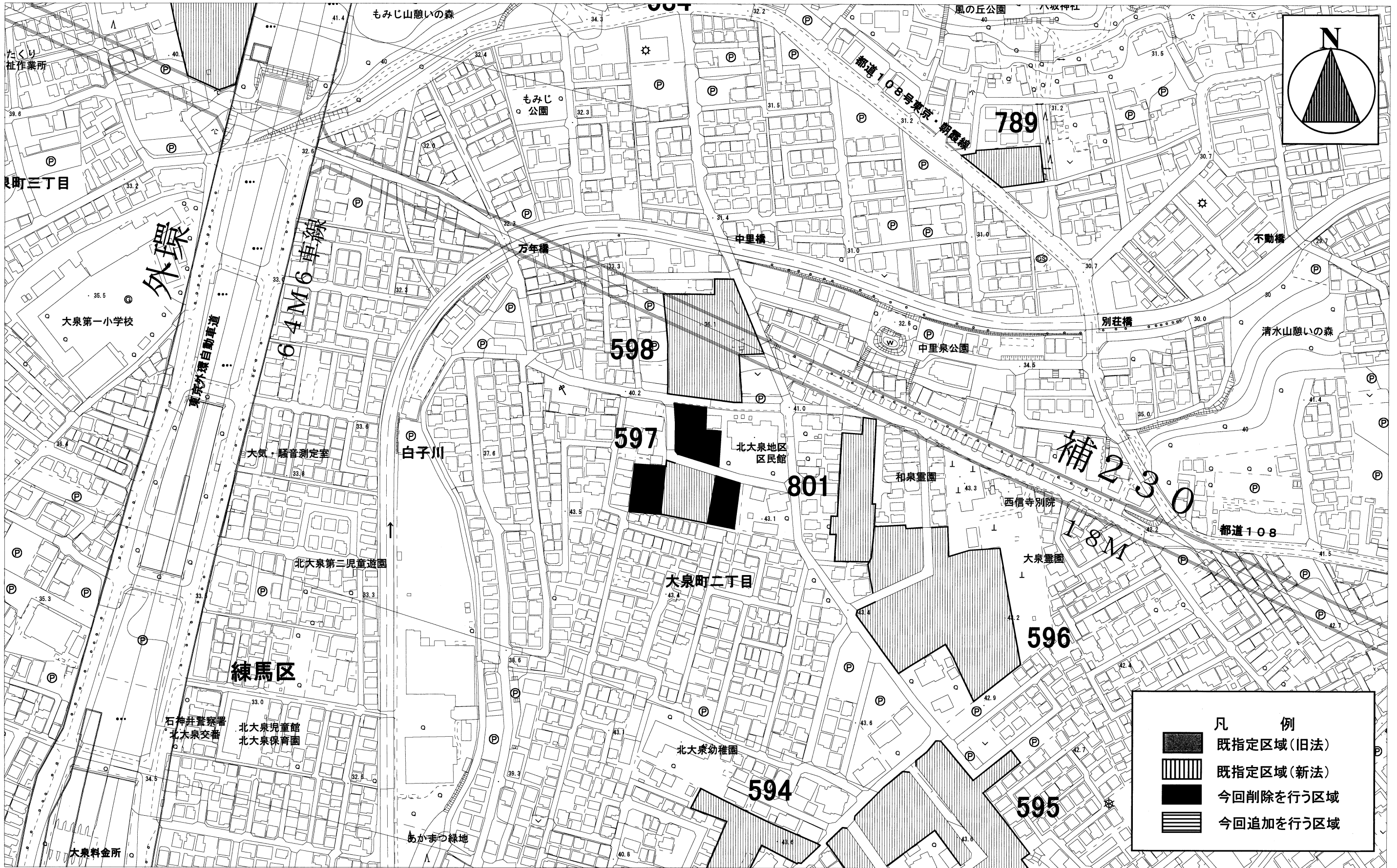
この地図は、東京都知事の承認を受けて、東京都縮尺2,500分の1の地形図(道路網図)を使用して作成したものである。  
 ただし、計画線は、都市計画道路の計画図から転記したものである。無断複製を禁ず。(承認番号:25都市基交測第4号、平成25年4月23日 25都市基街測第5号、平成25年4月24日)  
 この背景の地形図(平成23年度版)の著作権は東京都知事と株式会社ミッドマップ東京が保有しています。(利用許諾番号:MMT利許第026号-21)





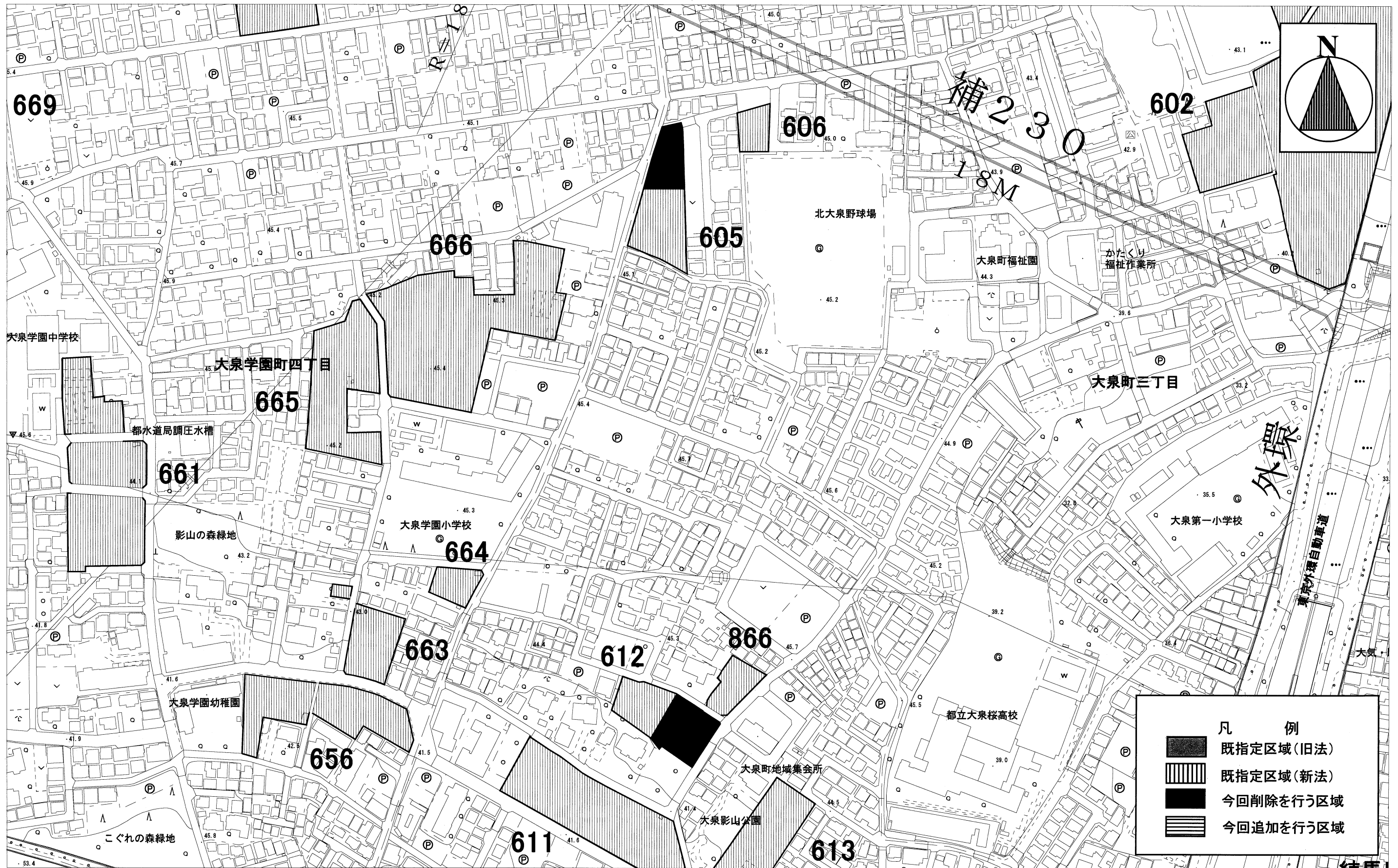
この地図は、東京都知事の承認を受けて、東京都縮尺2,500分の1の地形図(道路網図)を使用して作成したものである。  
 ただし、計画線は、都市計画道路の計画図から転記したものである。無断複製を禁ず。(承認番号:25都市基交測第4号、平成25年4月23日 25都市基街測第5号、平成25年4月24日)  
 この背景の地形図(平成23年度版)の著作権は東京都知事と株式会社ミッドマップ東京が保有しています。(利用許諾番号:MMT利許第026号-21)





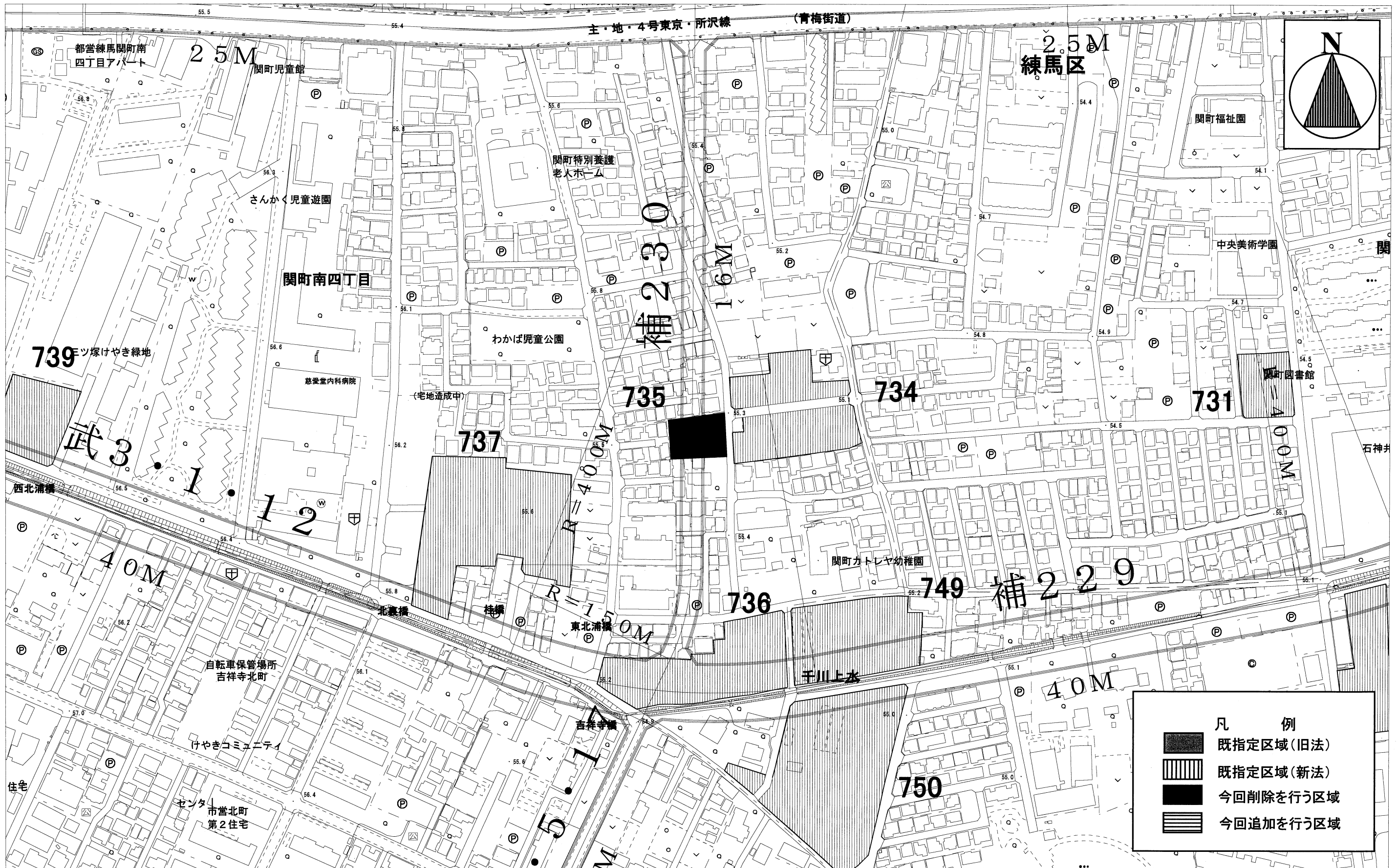
この地図は、東京都知事の承認を受けて、東京都縮尺2,500分の1の地形図（道路網図）を使用して作成したものである。  
 ただし、計画線は、都市計画道路の計画図から転記したものである。無断複製を禁ず。（承認番号：25都市基交測第4号、平成25年4月23日 25都市基街測第5号、平成25年4月24日）  
 この背景の地形図（平成23年度版）の著作権は東京都知事と株式会社ミッドマップ東京が保有しています。（利用許諾番号：MMT利許第026号-21）






この地図は、東京都知事の承認を受けて、東京都縮尺2,500分の1の地形図（道路網図）を使用して作成したものである。  
 ただし、計画線は、都市計画道路の計画図から転記したものである。無断複製を禁ず。（承認番号：25都市基交測第4号、平成25年4月23日 25都市基街測第5号、平成25年4月24日）  
 この背景の地形図（平成23年度版）の著作権は東京都知事と株式会社ミッドマップ東京が保有しています。（利用許諾番号：MMT利許第026号-21）





この地図は、東京都知事の承認を受けて、東京都縮尺2,500分の1の地形図（道路網図）を使用して作成したものである。  
 ただし、計画線は、都市計画道路の計画図から転記したものである。無断複製を禁ず。（承認番号：25都市基交測第4号、平成25年4月23日 25都市基街測第5号、平成25年4月24日）  
 この背景の地形図（平成23年度版）の著作権は東京都知事と株式会社ミッドマップ東京が保有しています。（利用許諾番号：MMT利許第026号-21）






この地図は、東京都知事の承認を受けて、東京都縮尺2,500分の1の地形図(道路網図)を使用して作成したものである。  
 ただし、計画線は、都市計画道路の計画図から転記したものである。無断複製を禁ず。(承認番号:25都市基交測第4号、平成25年4月23日 25都市基街測第5号、平成25年4月24日)  
 この背景の地形図(平成23年度版)の著作権は東京都知事と株式会社ミッドマップ東京が保有しています。(利用許諾番号:MMT利許第026号-21)





この地図は、東京都知事の承認を受けて、東京都縮尺2,500分の1の地形図(道路網図)を使用して作成したものである。  
 ただし、計画線は、都市計画道路の計画図から転記したものである。無断複製を禁ず。(承認番号:25都市基交測第4号、平成25年4月23日 25都市基街測第5号、平成25年4月24日)  
 この背景の地形図(平成23年度版)の著作権は東京都知事と株式会社ミッドマップ東京が保有しています。(利用許諾番号:MMT利許第026号-21)





この地図は、東京都知事の承認を受けて、東京都縮尺2,500分の1の地形図（道路網図）を使用して作成したものである。  
 ただし、計画線は、都市計画道路の計画図から転記したものである。無断複製を禁ず。（承認番号：25都市基交測第4号、平成25年4月23日 25都市基街測第5号、平成25年4月24日）  
 この背景の地形図（平成23年度版）の著作権は東京都知事と株式会社ミッドマップ東京が保有しています。（利用許諾番号：MMT利許第026号-21）

