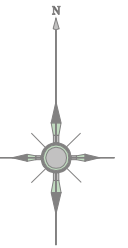
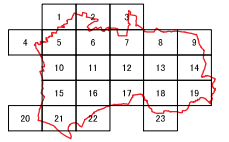
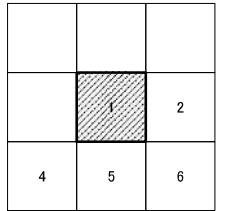
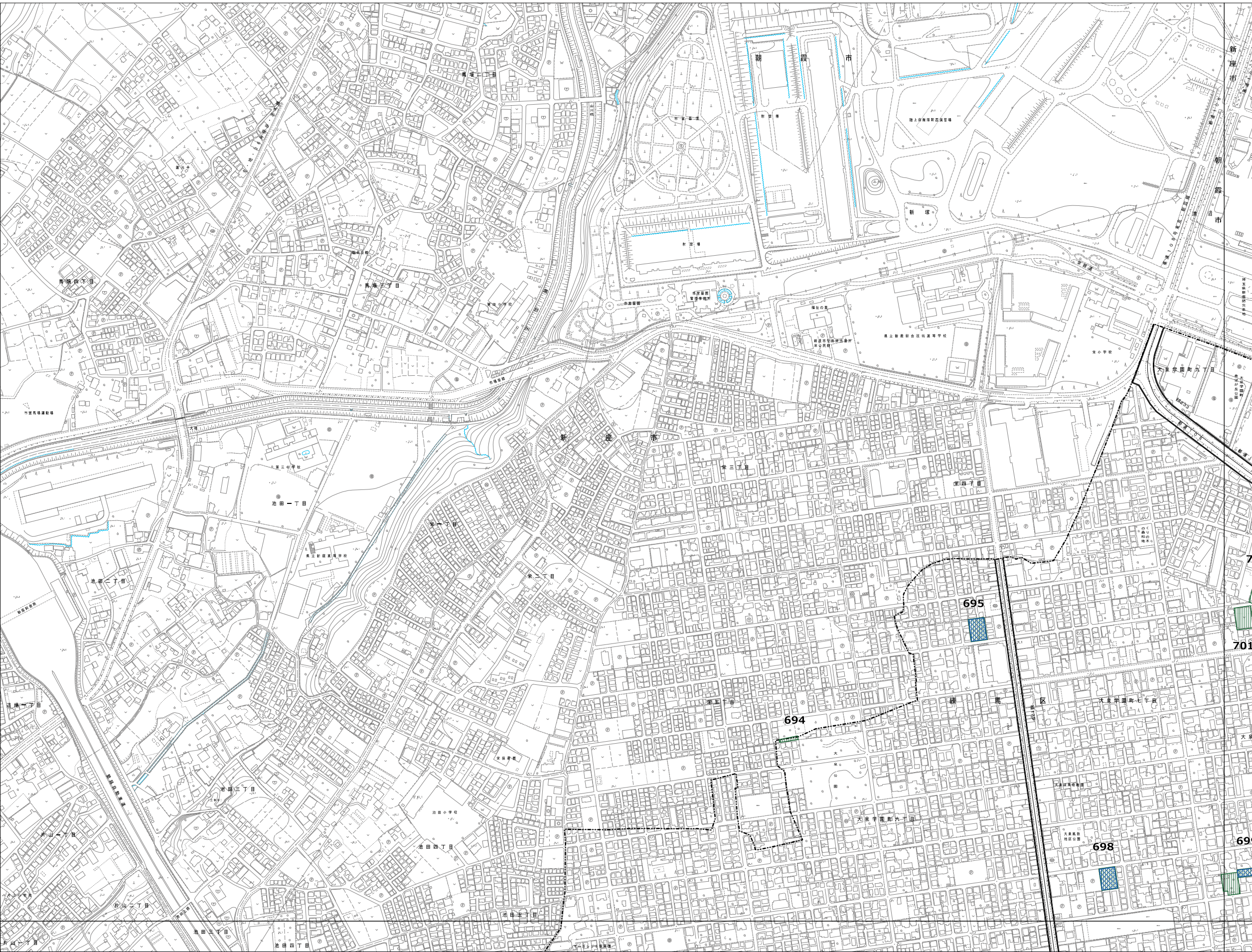


# 特定生産緑地 練馬区 指定図



凡例

特定生産緑地  
第1回 指定区域

- 申出基準日  
令和4年11月12日
- 申出基準日  
令和5年10月15日

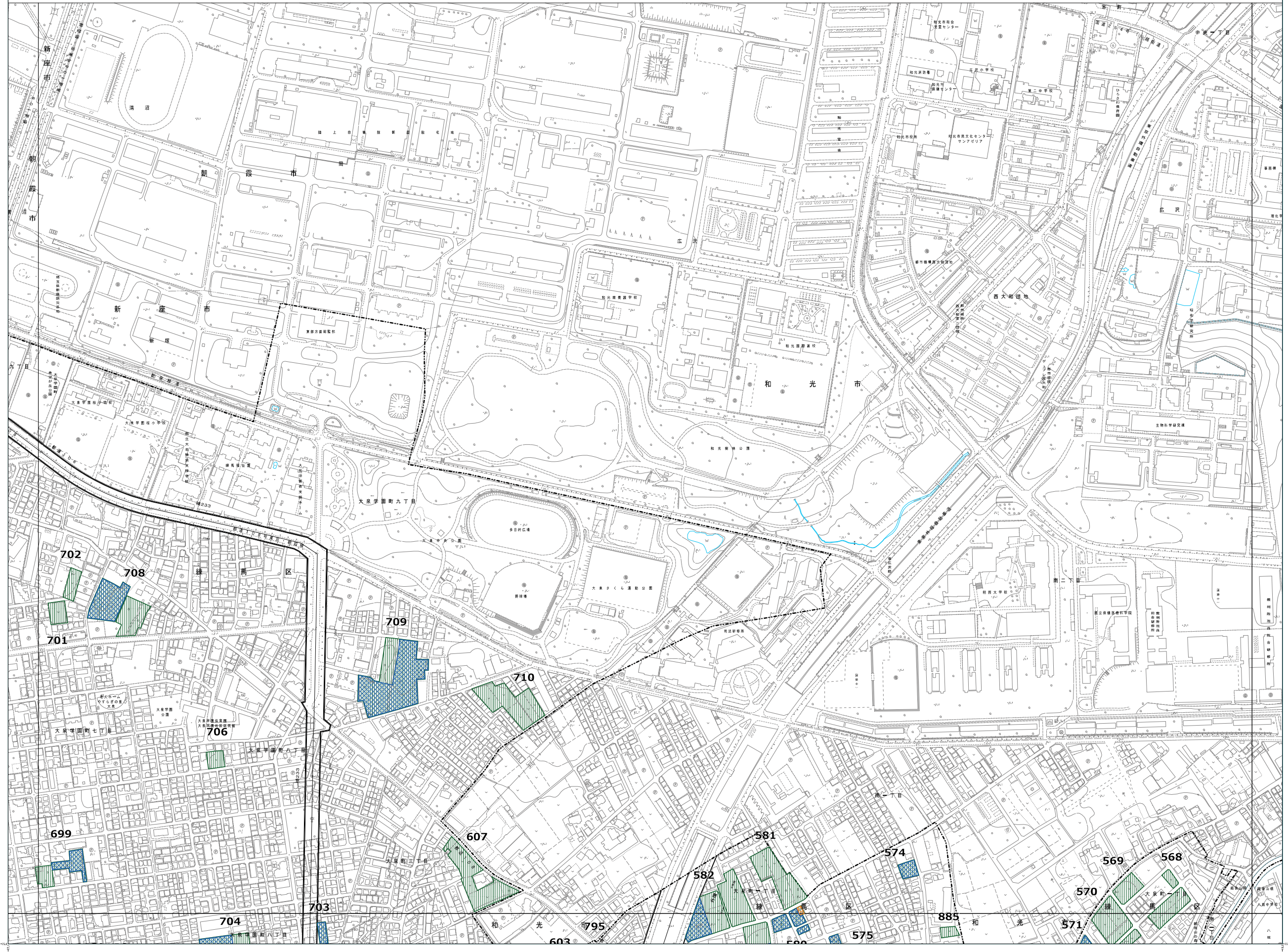
今回指定しない区域

- 生産緑地地区 (旧法)
- 生産緑地地区 (新法)

この地図は、東京都知事の承認を受けて、東京都縮尺2,500分の1地形図を利用して作成したものである。  
(承認番号)31都市基交著第170号、(承認番号)31都市基街都第168号、令和元年10月2日

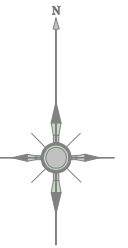


# 特定生産緑地 練馬区 指定図



1	2	3
5	6	7

4	5	6	7	8	9
10	11	12	13	14	15
16	17	18	19	20	21
22	23	24	25	26	27



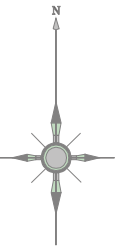
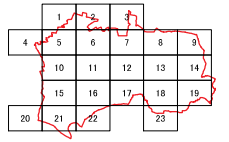
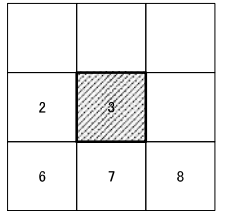
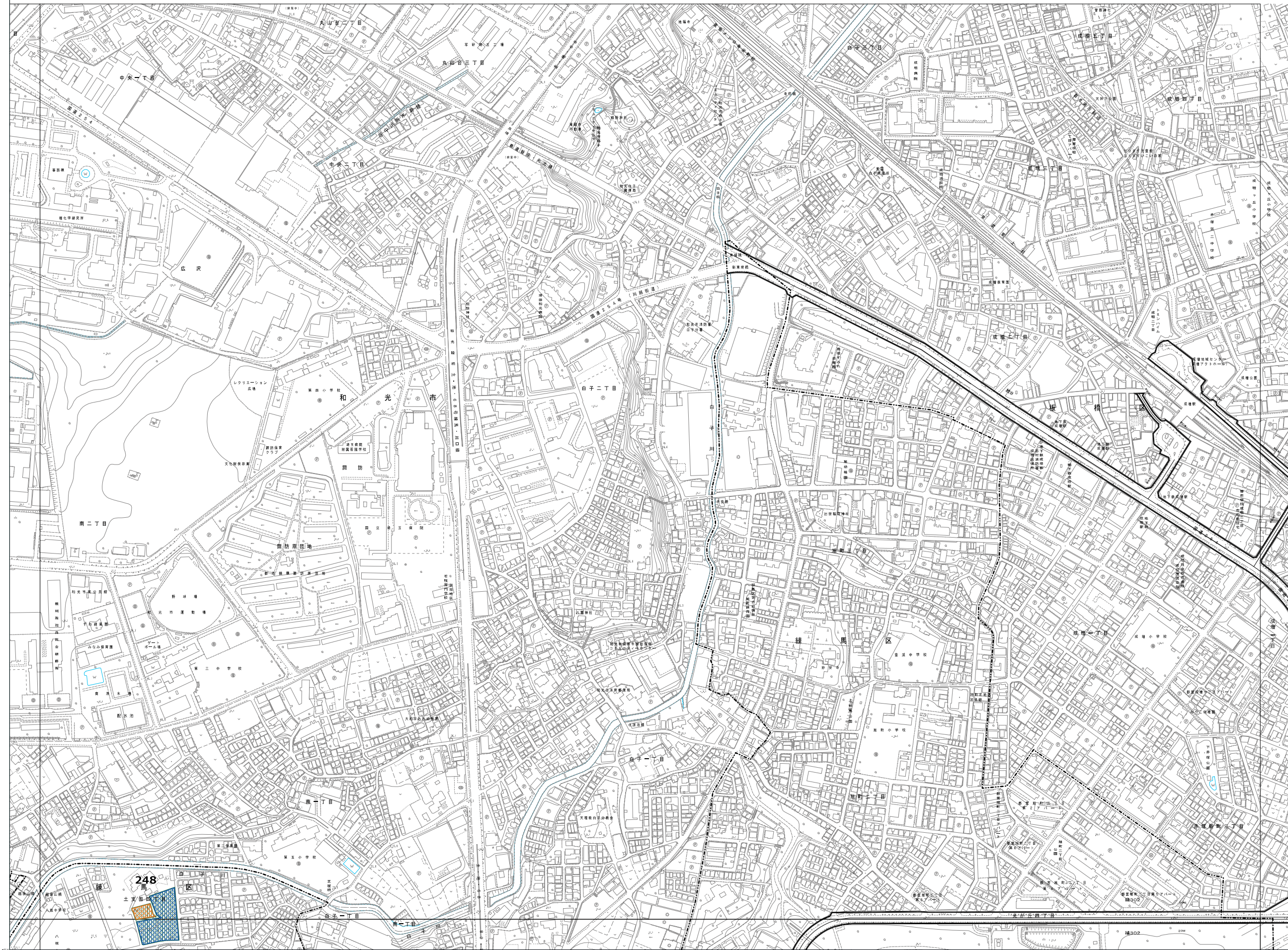
凡例

- 特定生産緑地  
第1回 指定区域
- 申出基準日  
令和4年11月12日
  - 申出基準日  
令和5年10月15日
- 今回指定しない区域
- 生産緑地地区 (旧法)
  - 生産緑地地区 (新法)

この地図は、東京都知事の承認を受けて、東京都縮尺2,500分の1地形図を利用して作成したものである。  
(承認番号)31都市基交著第170号、(承認番号)31都市基街都第168号、令和元年10月2日



# 特定生産緑地 練馬区 指定図



凡例

特定生産緑地  
第1回 指定区域

- 申出基準日  
令和4年11月12日
- 申出基準日  
令和5年10月15日

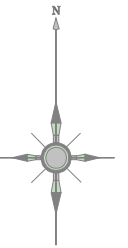
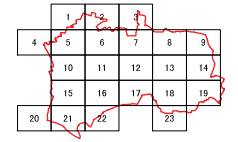
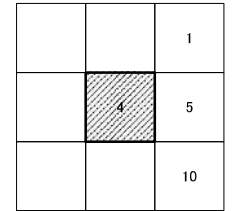
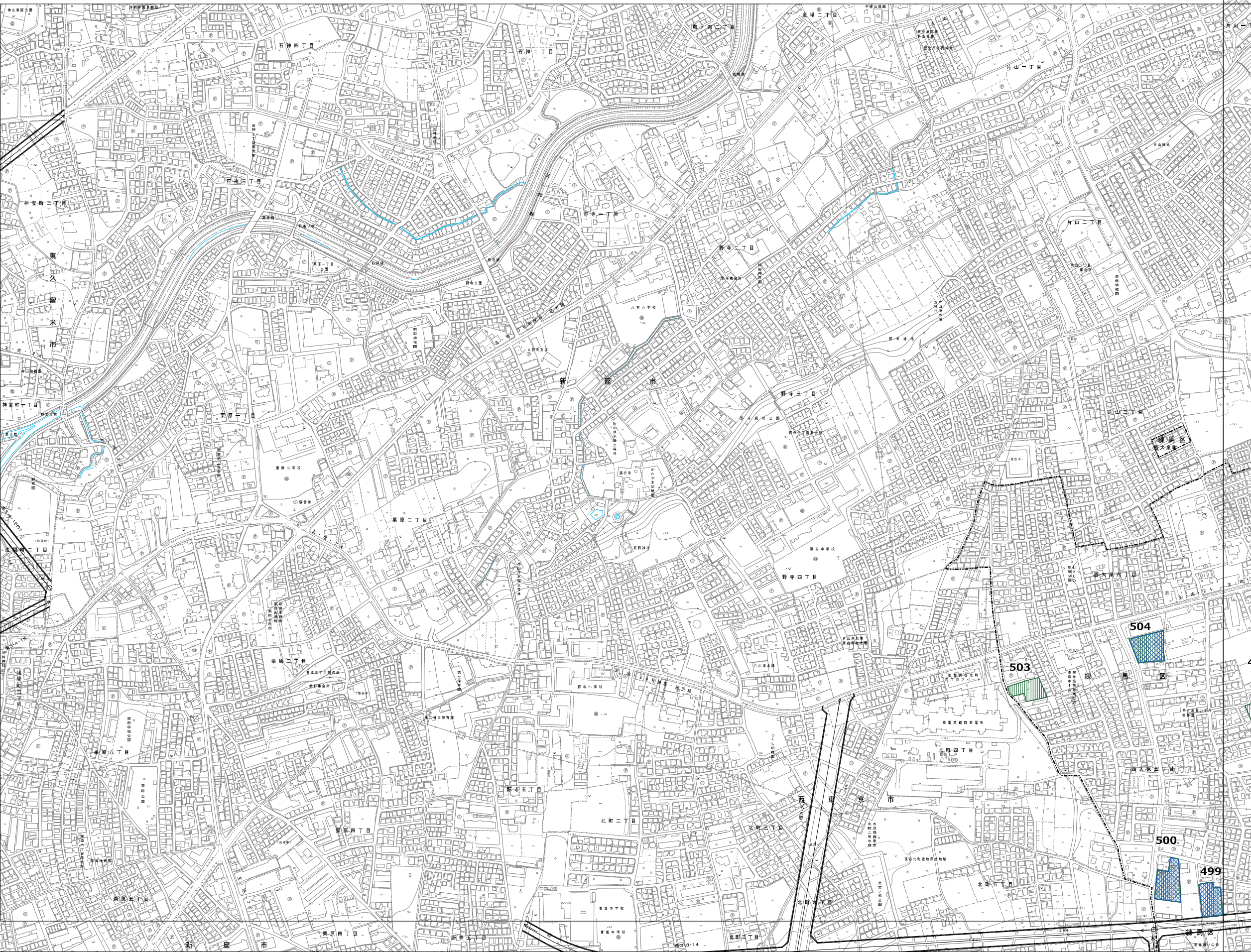
今回指定しない区域

- 生産緑地地区 (旧法)
- 生産緑地地区 (新法)

この地図は、東京都知事の承認を受けて、東京都縮尺2,500分の1地形図を利用して作成したものである。  
(承認番号)31都市基交著第170号、(承認番号)31都市基街都第168号、令和元年10月2日



# 特定生産緑地 練馬区 指定図



凡例

特定生産緑地  
第1回 指定区域

- 申出基準日  
令和4年11月12日
- 申出基準日  
令和5年10月15日

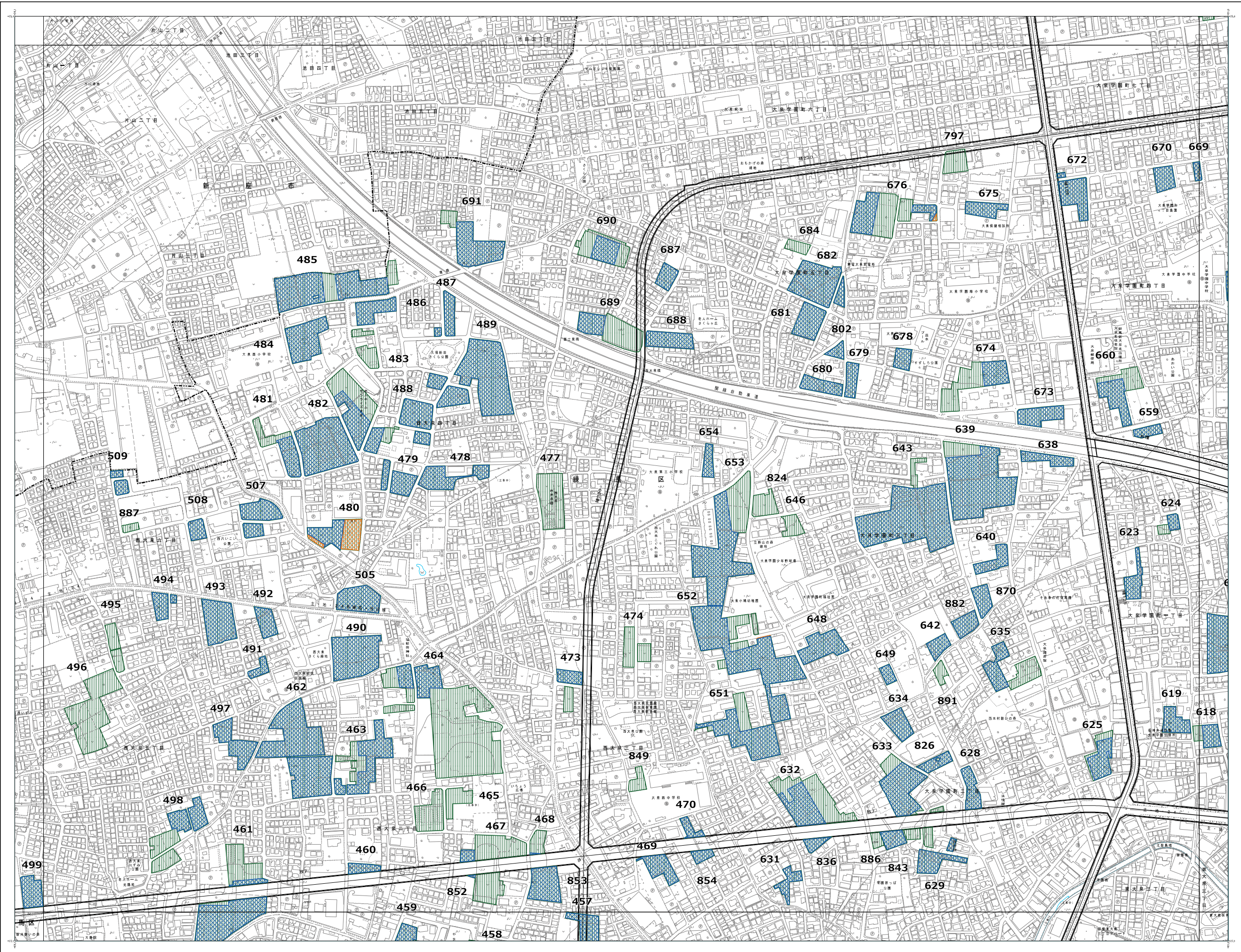
今回指定しない区域

- 生産緑地地区 (旧法)
- 生産緑地地区 (新法)

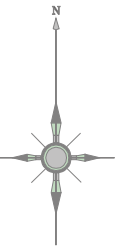
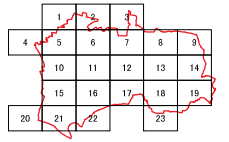
この地図は、東京都知事の承認を受けて、東京都縮尺2,500分の1地形図を利用して作成したものである。  
(承認番号)31都市基交著第170号、(承認番号)31都市基街都第168号、令和元年10月2日



# 特定生産緑地 練馬区 指定図



	1	2
4	5	6
	10	11



凡例

特定生産緑地  
第1回 指定区域

- 申出基準日  
令和4年11月12日
- 申出基準日  
令和5年10月15日

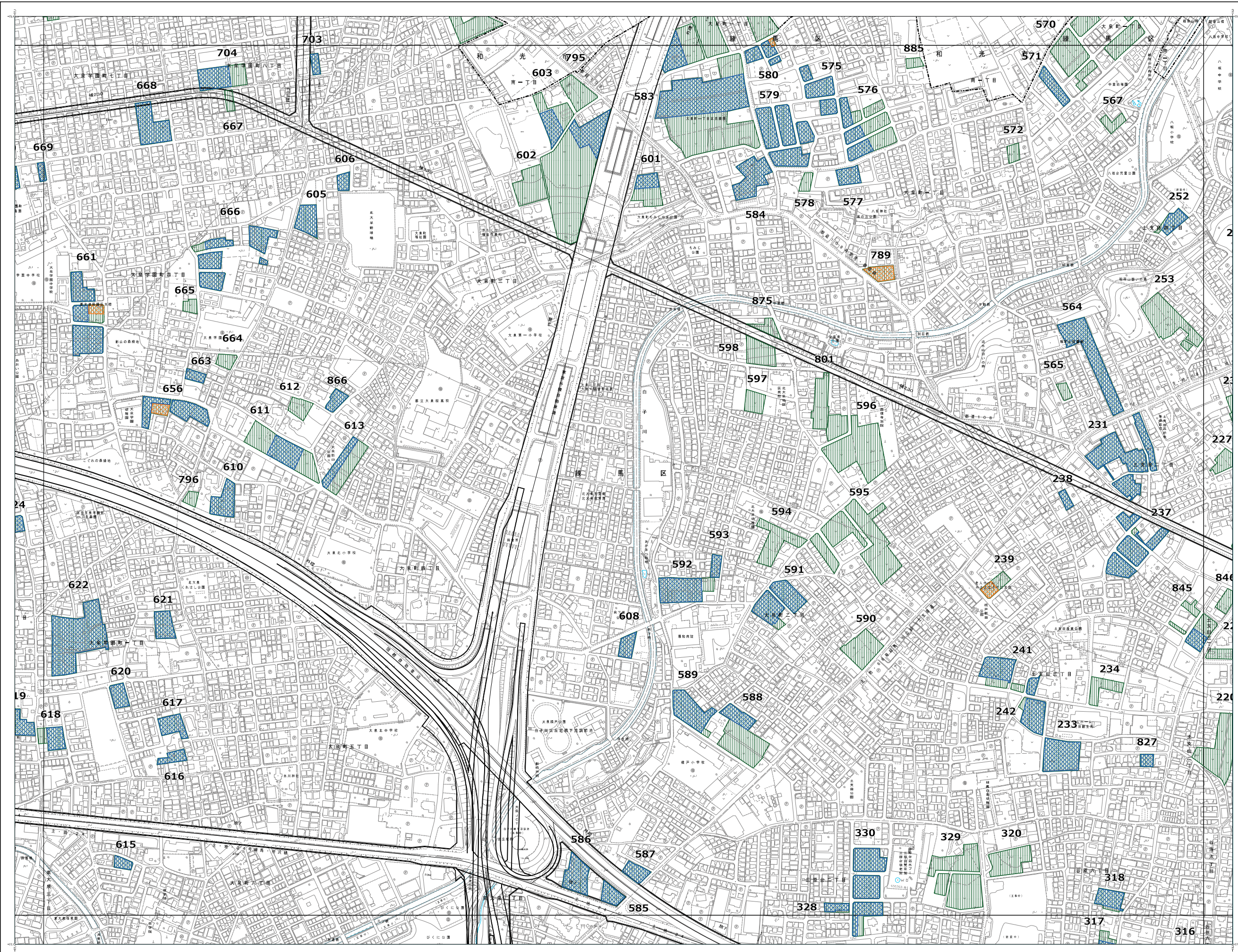
今回指定しない区域

- 生産緑地地区 (旧法)
- 生産緑地地区 (新法)

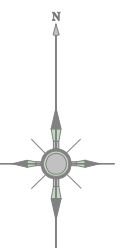
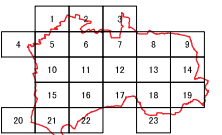
この地図は、東京都知事の承認を受けて、東京都縮尺2,500分の1地形図を利用して作成したものである。  
(承認番号)31都市基交著第170号、(承認番号)31都市基街都第168号、令和元年10月2日



# 特定生産緑地 練馬区 指定図



1	2	3
5	6	7
10	11	12

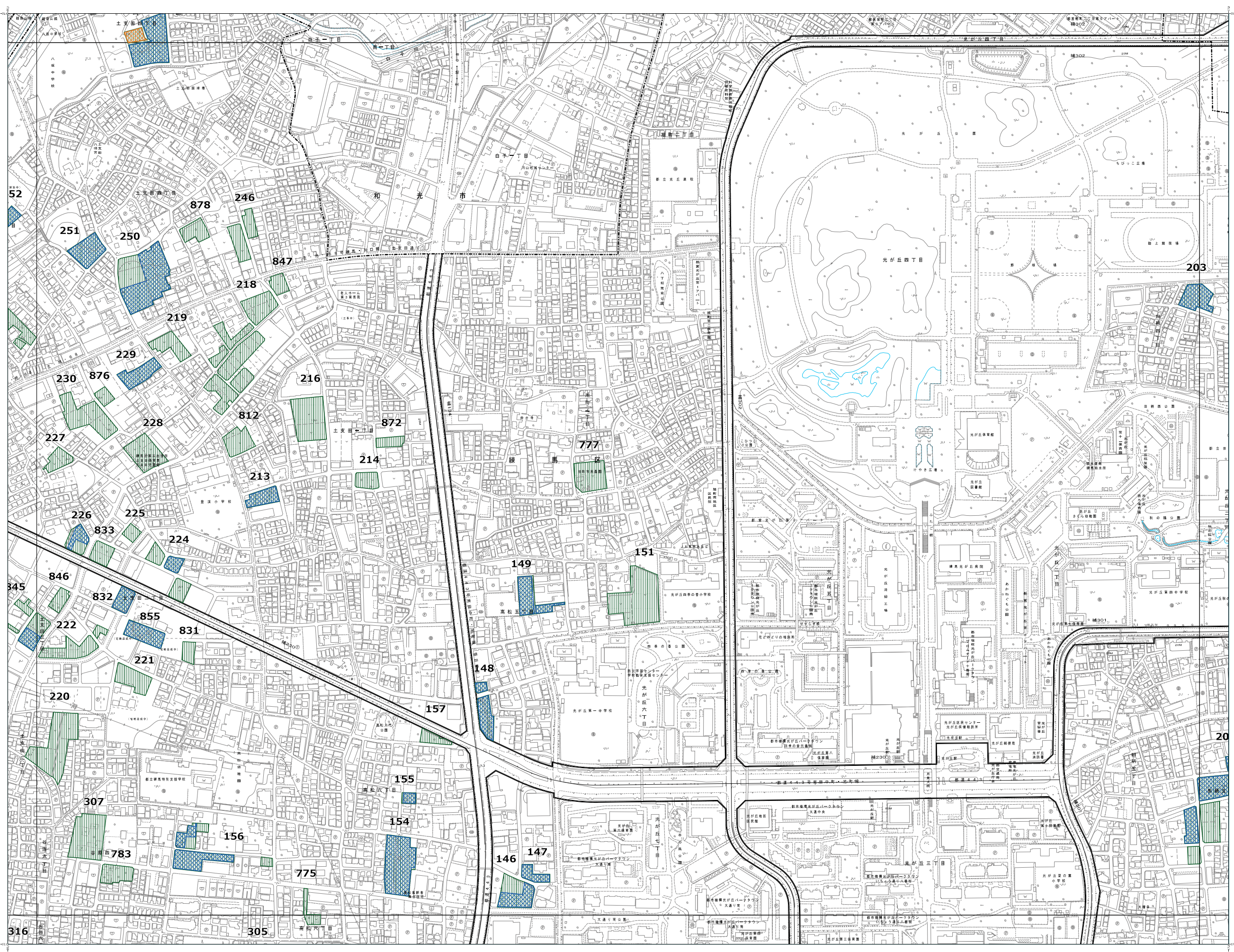


### 凡例

- 特定生産緑地  
第1回 指定区域
- 申出基準日  
令和4年11月12日
  - 申出基準日  
令和5年10月15日
- 今回指定しない区域
- 生産緑地地区 (旧法)
  - 生産緑地地区 (新法)

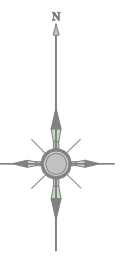
この地図は、東京都知事の承認を受けて、東京都縮尺2,500分の1地形図を利用して作成したものである。  
(承認番号)31都市基交著第170号、(承認番号)31都市基街都第168号、令和元年10月2日

# 特定生産緑地 練馬区 指定図



2	3
6	7
11	12

1	2	3	4	5	6	7	8	9
4	5	6	7	8	9	10	11	12
10	11	12	13	14	15	16	17	18
15	16	17	18	19	20	21	22	23

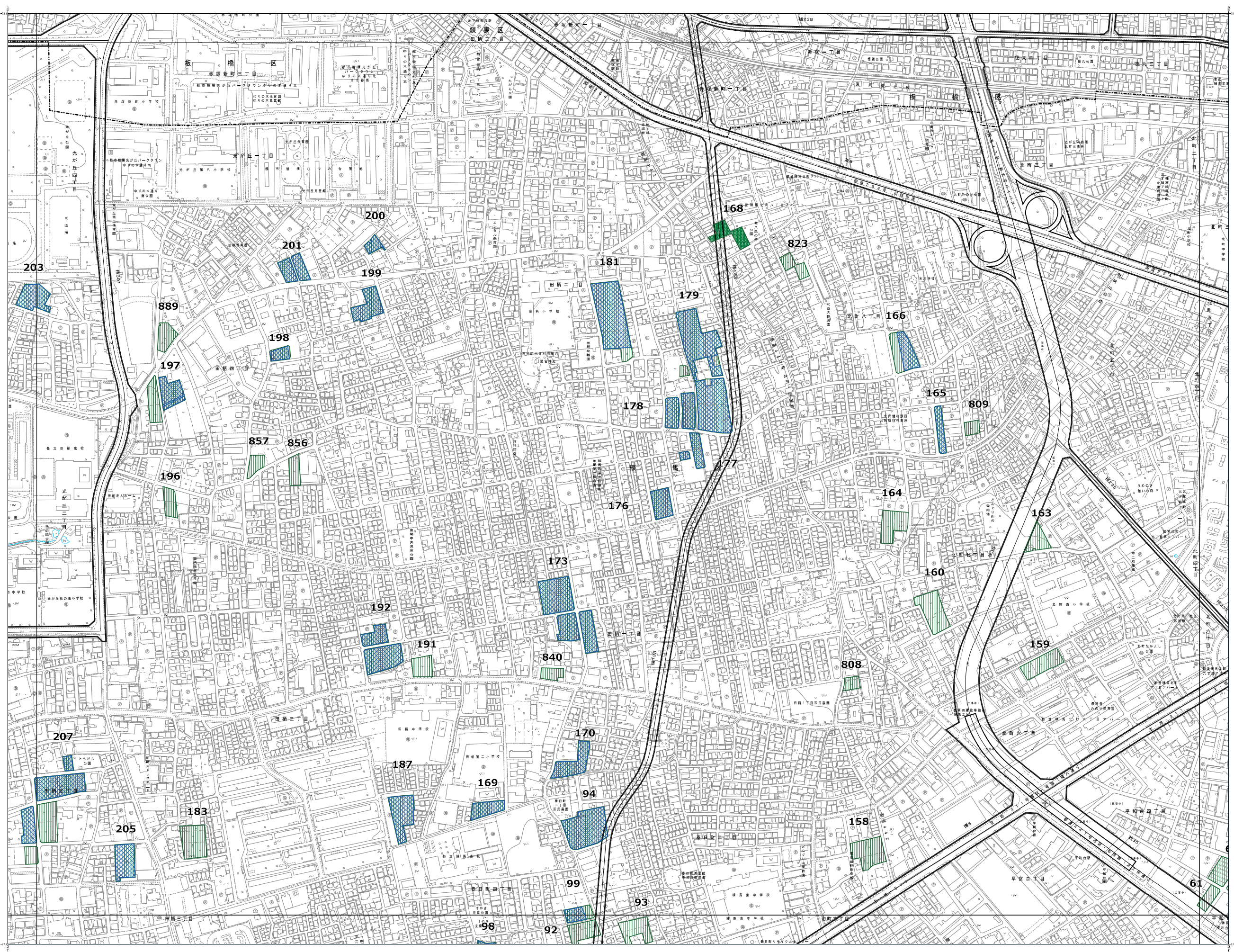


- 凡例
- 特定生産緑地  
第1回 指定区域
- 申出基準日 令和4年11月12日
  - 申出基準日 令和5年10月15日
- 今回指定しない区域
- 生産緑地地区 (旧法)
  - 生産緑地地区 (新法)

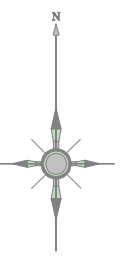
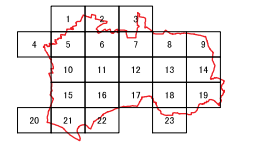
この地図は、東京都知事の承認を受けて、東京都縮尺2,500分の1地形図を利用して作成したものである。  
(承認番号)31都市基交著第170号、(承認番号)31都市基街都第168号、令和元年10月2日



# 特定生産緑地 練馬区 指定図



3		
7	8	9
12	13	14



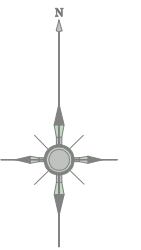
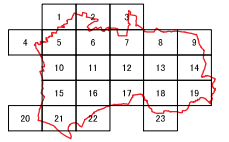
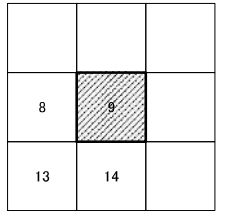
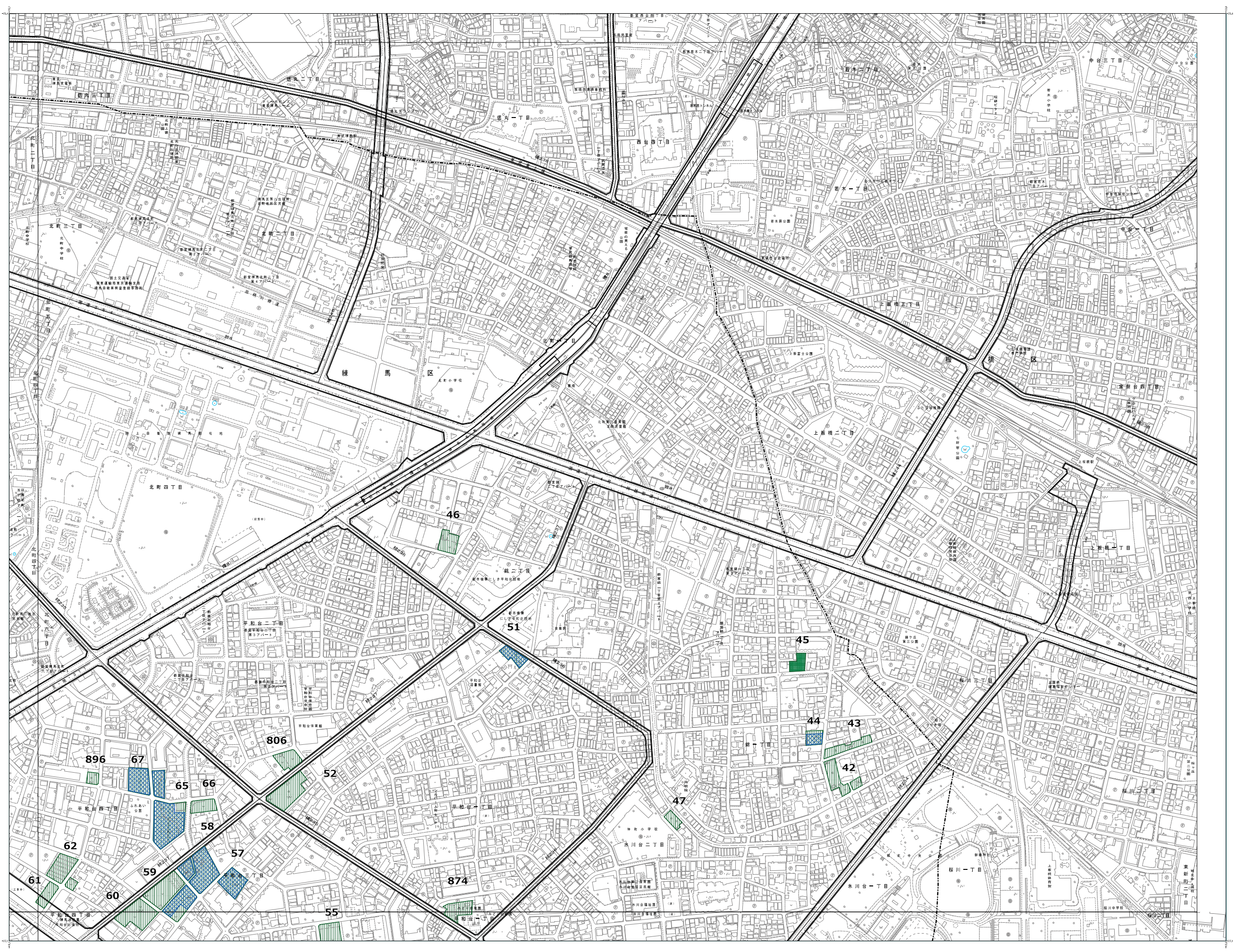
- 凡例
- 特定生産緑地  
第1回 指定区域
- 申出基準日  
令和4年11月12日
  - 申出基準日  
令和5年10月15日
- 今回指定しない区域
- 生産緑地地区 (旧法)
  - 生産緑地地区 (新法)

この地図は、東京都知事の承認を受けて、東京都縮尺2,500分の1地形図を利用して作成したものである。  
(承認番号)31都市基交著第170号、(承認番号)31都市基街都第168号、令和元年10月2日







# 特定生産緑地 練馬区 指定図





凡例

特定生産緑地  
第1回 指定区域

-  申出基準日  
令和4年11月12日
-  申出基準日  
令和5年10月15日

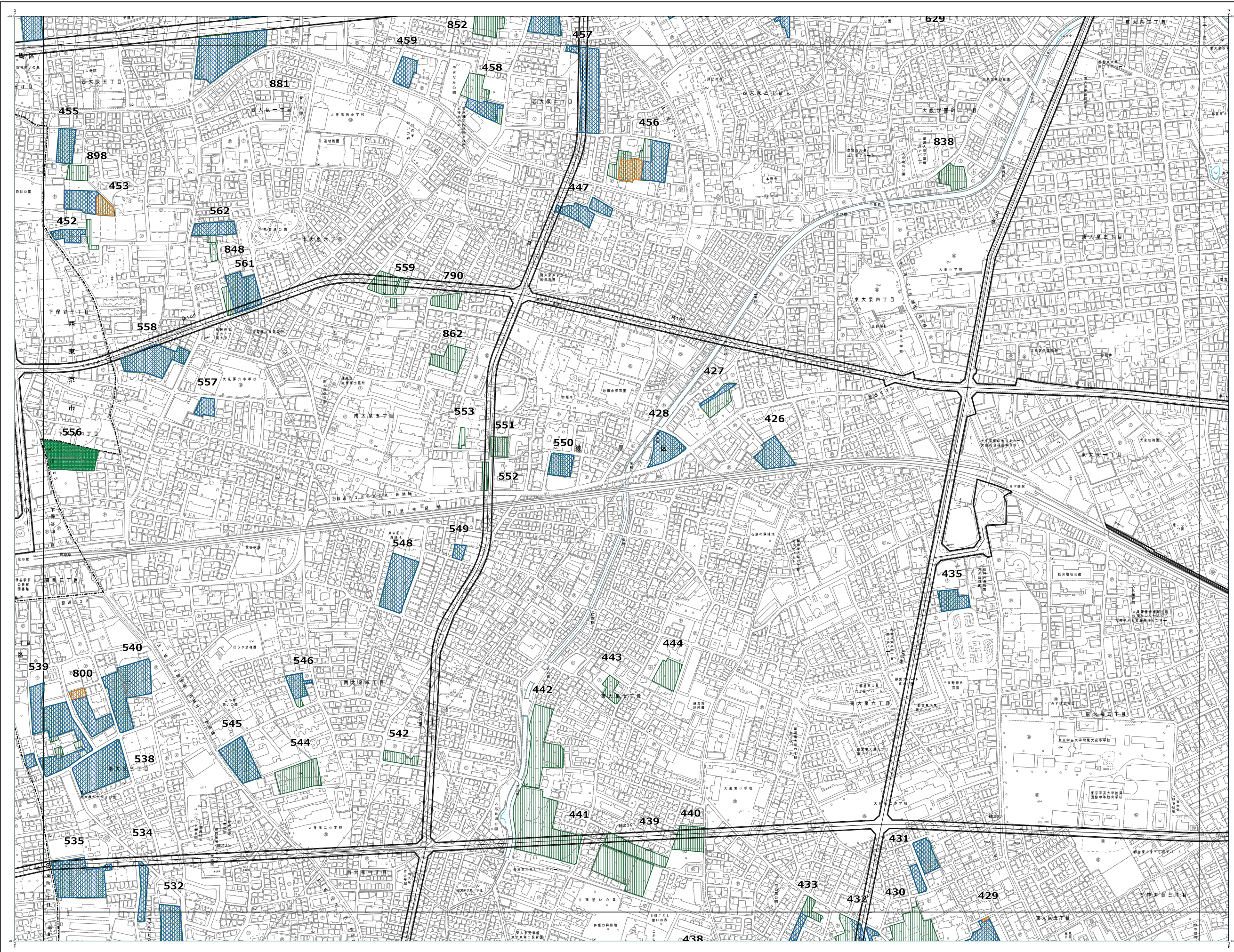
今回指定しない区域

-  生産緑地地区 (旧法)
-  生産緑地地区 (新法)

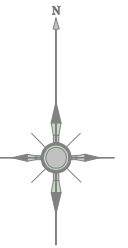
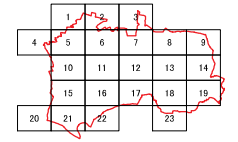
この地図は、東京都知事の承認を受けて、東京都縮尺2,500分の1地形図を利用して作成したものである。  
(承認番号)31都市基交著第170号、(承認番号)31都市基街都第168号、令和元年10月2日



# 特定生産緑地 練馬区 指定図



4	5	6
	10	11
	15	16



凡例

特定生産緑地  
第1回 指定区域

- 申出基準日  
令和4年11月12日
- 申出基準日  
令和5年10月15日

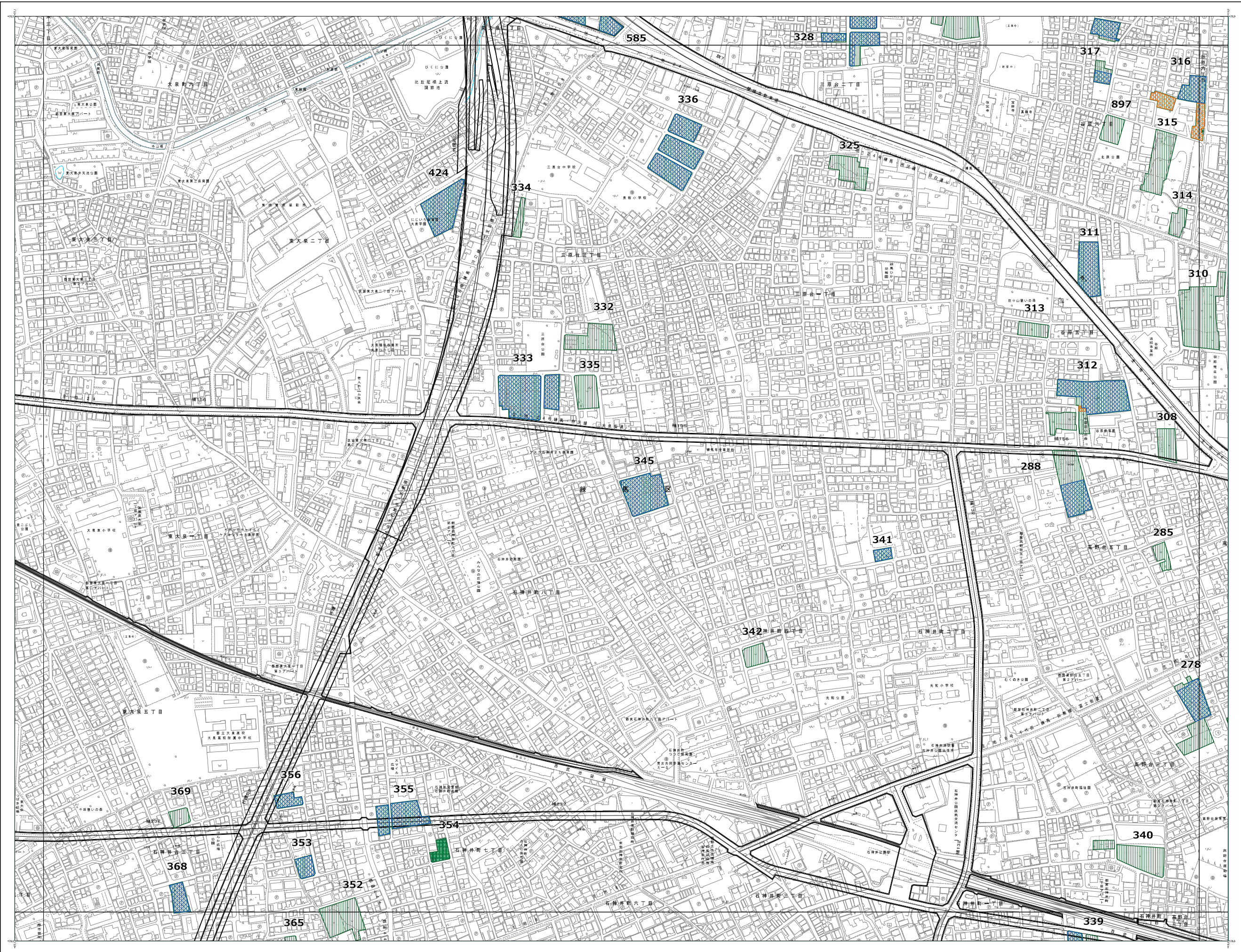
今回指定しない区域

- 生産緑地地区 (旧法)
- 生産緑地地区 (新法)

この地図は、東京都知事の承認を受けて、東京都縮尺2,500分の1地形図を利用して作成したものである。  
(承認番号)31都市基交著第170号、(承認番号)31都市基街都第168号、令和元年10月2日

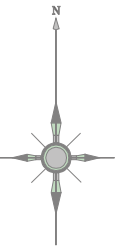


# 特定生産緑地 練馬区 指定図



5	6	7
10	11	12
15	16	17

1	2	3	4	5	6	7	8	9
4	5	6	7	8	9	10	11	12
10	11	12	13	14	15	16	17	18
15	16	17	18	19	20	21	22	23



凡例

特定生産緑地  
第1回 指定区域

- 申出基準日  
令和4年11月12日
- 申出基準日  
令和5年10月15日

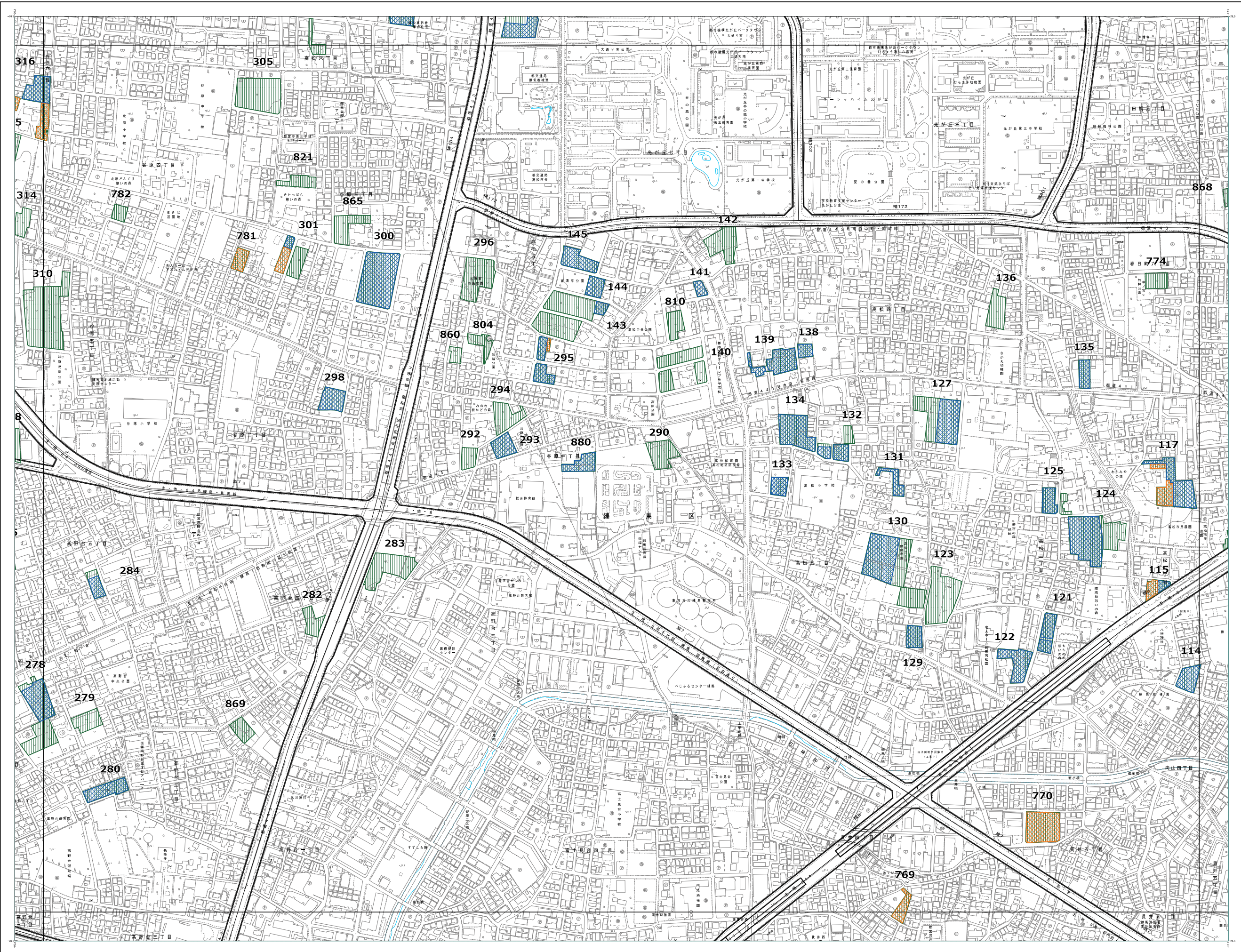
今回指定しない区域

- 生産緑地地区 (旧法)
- 生産緑地地区 (新法)

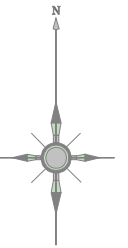
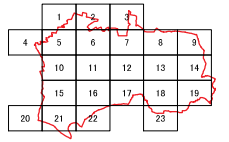
この地図は、東京都知事の承認を受けて、東京都縮尺2,500分の1地形図を利用して作成したものである。  
(承認番号)31都市基交著第170号、(承認番号)31都市基街都第168号、令和元年10月2日



# 特定生産緑地 練馬区 指定図



6	7	8
11	12	13
16	17	18



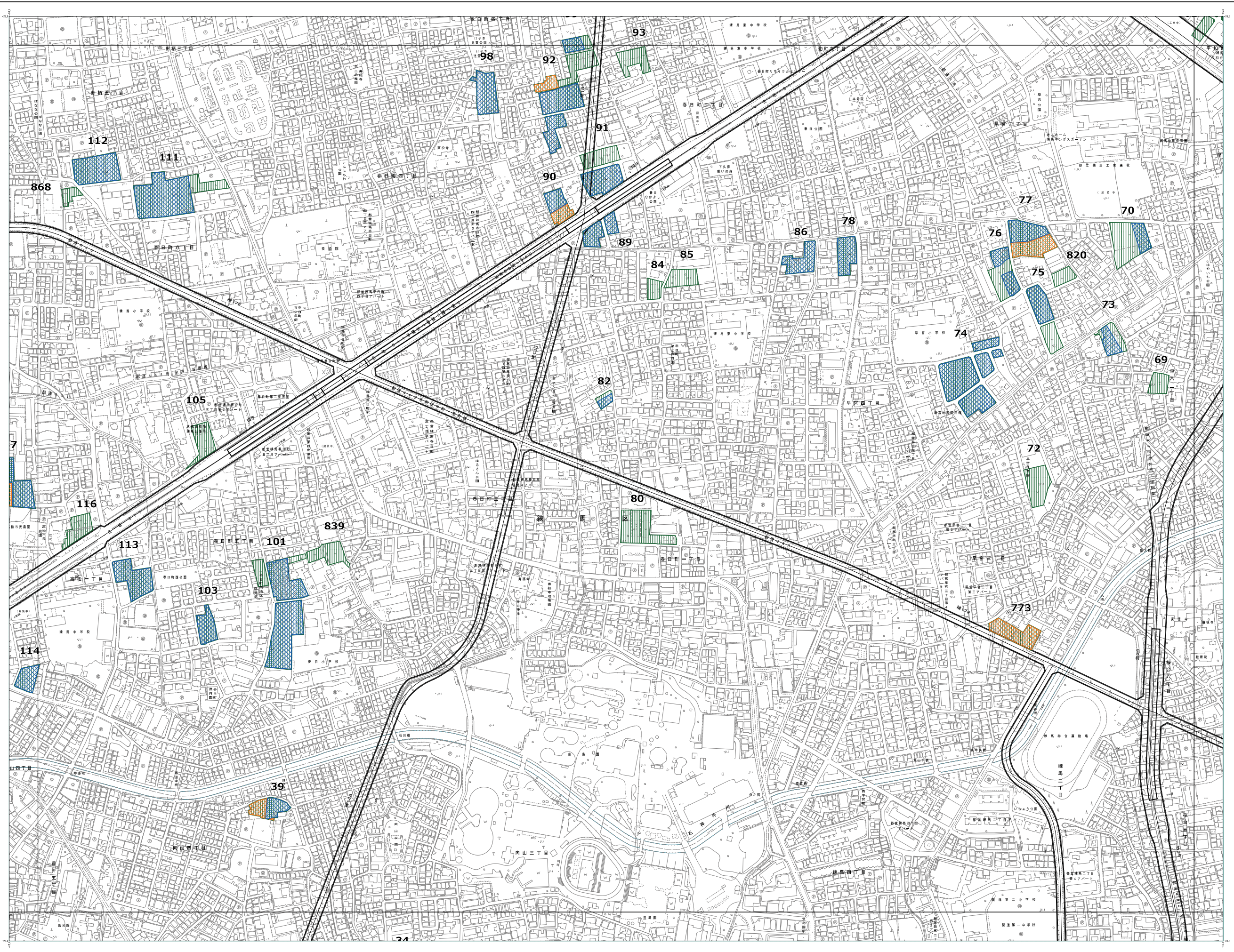
凡例

- 特定生産緑地  
第1回 指定区域
- 申出基準日  
令和4年11月12日
  - 申出基準日  
令和5年10月15日
- 今回指定しない区域
- 生産緑地地区 (旧法)
  - 生産緑地地区 (新法)

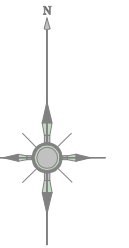
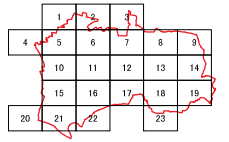
この地図は、東京都知事の承認を受けて、東京都縮尺2,500分の1地形図を利用して作成したものである。  
(承認番号)31都市基交著第170号、(承認番号)31都市基街都第168号、令和元年10月2日



# 特定生産緑地 練馬区 指定図



7	8	9
12	13	14
17	18	19



## 凡例

### 特定生産緑地 第1回 指定区域

- 申出基準日  
令和4年11月12日
- 申出基準日  
令和5年10月15日

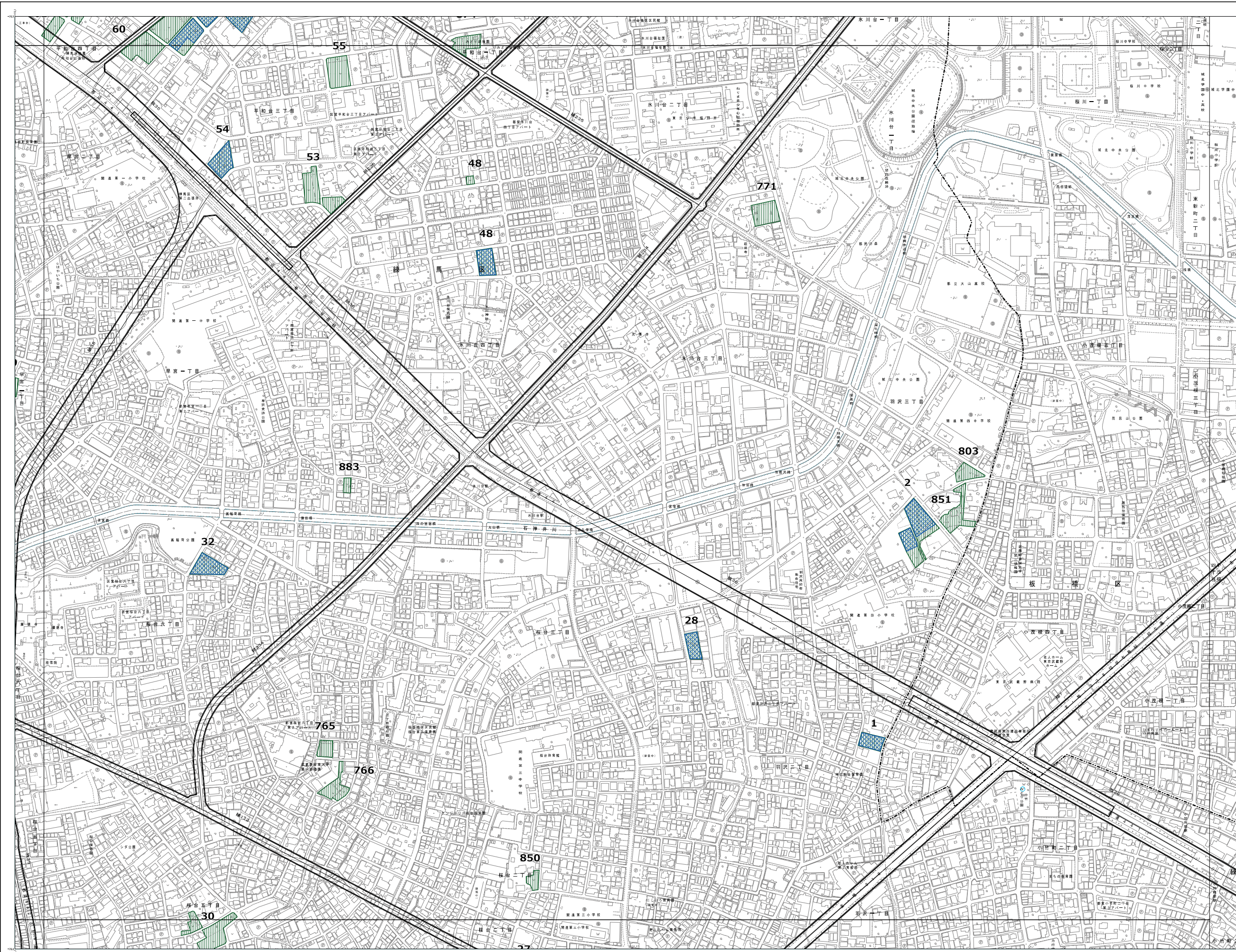
### 今回指定しない区域

- 生産緑地地区 (旧法)
- 生産緑地地区 (新法)

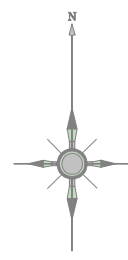
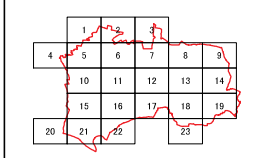
この地図は、東京都知事の承認を受けて、東京都縮尺2,500分の1地形図を利用して作成したものである。  
 (承認番号)31都市基交著第170号、(承認番号)31都市基街都第168号、令和元年10月2日



# 特定生産緑地 練馬区 指定図



8	9
13	14
18	19



## 凡例

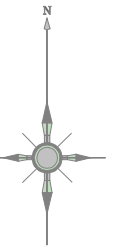
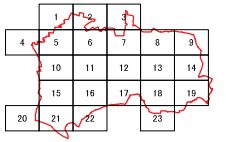
- 特定生産緑地  
第1回 指定区域**
- 申出基準日  
令和4年11月12日
  - 申出基準日  
令和5年10月15日
- 今回指定しない区域**
- 生産緑地地区 (旧法)
  - 生産緑地地区 (新法)

この地図は、東京都知事の承認を受けて、東京都縮尺2,500分の1地形図を利用して作成したものである。  
(承認番号)31都市基交著第170号、(承認番号)31都市基街都第168号、令和元年10月2日



# 特定生産緑地 練馬区 指定図

	10	11
	15	16
20	21	22



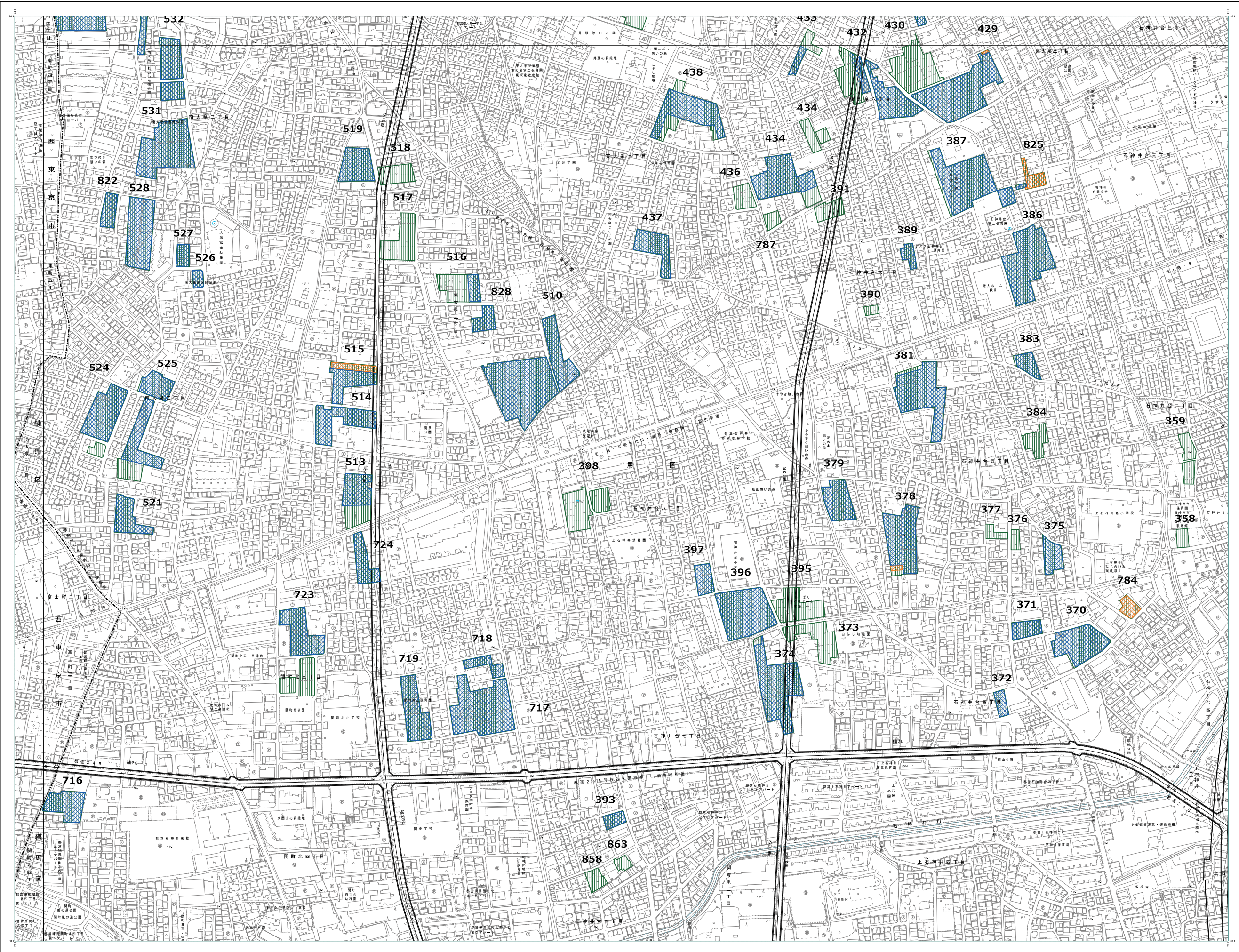
## 凡例

### 特定生産緑地 第1回 指定区域

- 申出基準日 令和4年11月12日
- 申出基準日 令和5年10月15日

### 今回指定しない区域

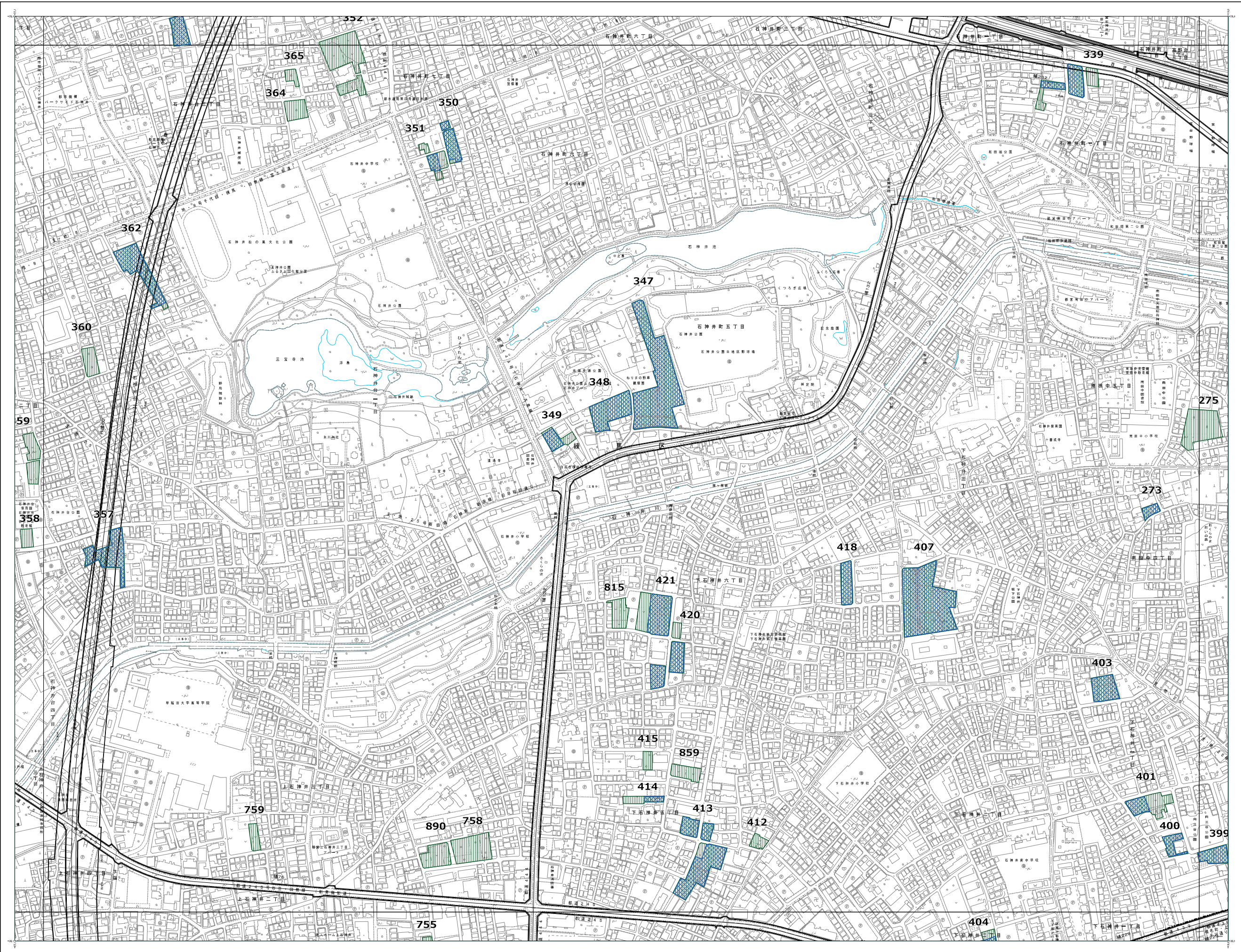
- 生産緑地地区 (旧法)
- 生産緑地地区 (新法)



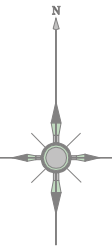
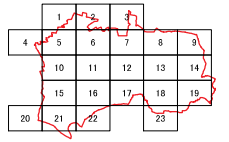
この地図は、東京都知事の承認を受けて、東京都縮尺2,500分の1地形図を利用して作成したものである。  
 (承認番号)31都市基交著第170号、(承認番号)31都市基街都第168号、令和元年10月2日



# 特定生産緑地 練馬区 指定図



10	11	12
15	16	17
21	22	



凡例

特定生産緑地  
第1回 指定区域

- 申出基準日  
令和4年11月12日
- 申出基準日  
令和5年10月15日

今回指定しない区域

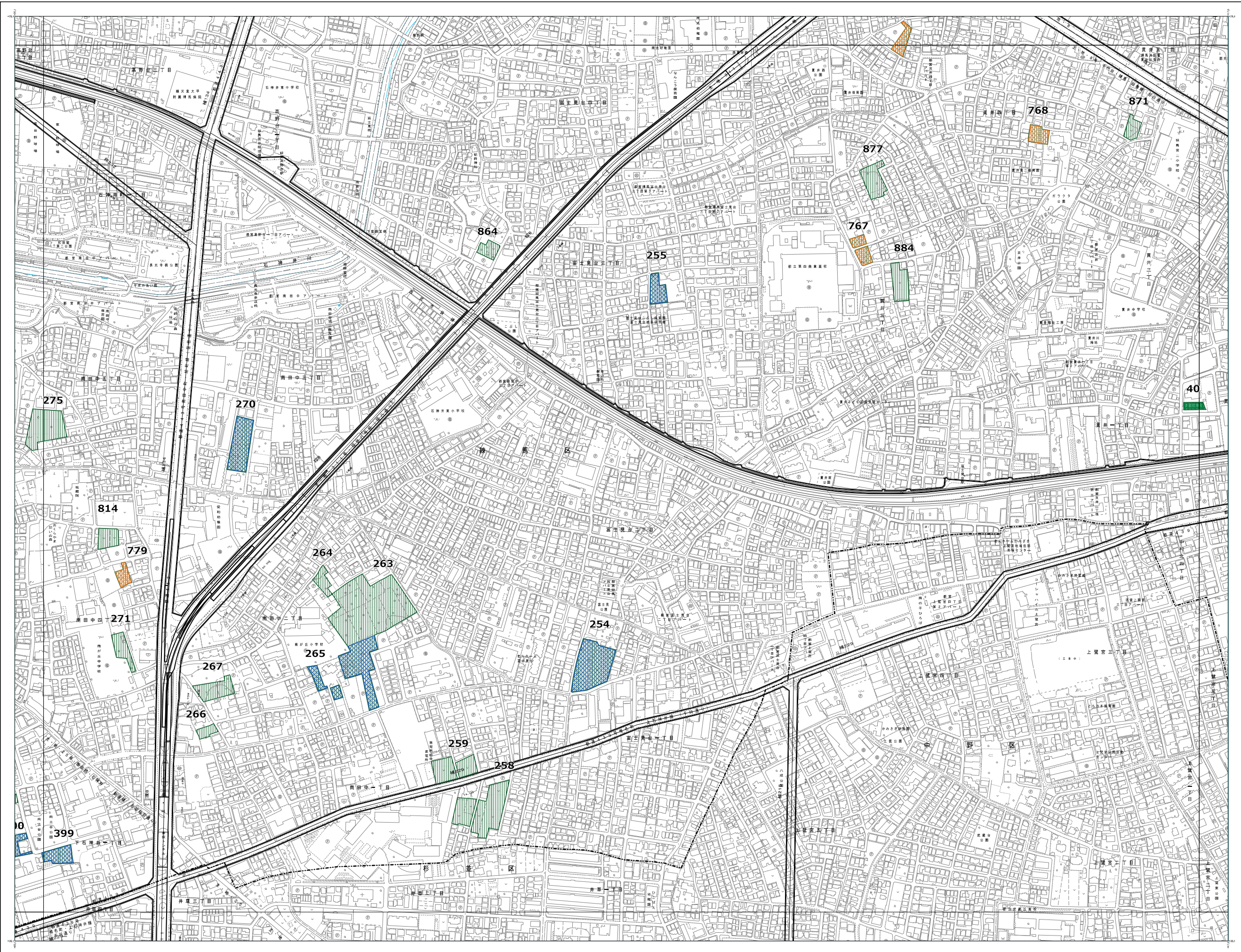
- 生産緑地地区 (旧法)
- 生産緑地地区 (新法)

この地図は、東京都知事の承認を受けて、東京都縮尺2,500分の1地形図を利用して作成したものである。  
(承認番号)31都市基交著第170号、(承認番号)31都市基街都第168号、令和元年10月2日

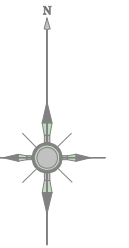
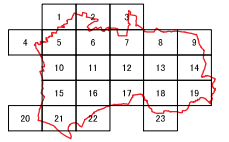




# 特定生産緑地 練馬区 指定図



11	12	13
16	17	18
22		23



凡例

特定生産緑地  
第1回 指定区域

- 申出基準日  
令和4年11月12日
- 申出基準日  
令和5年10月15日

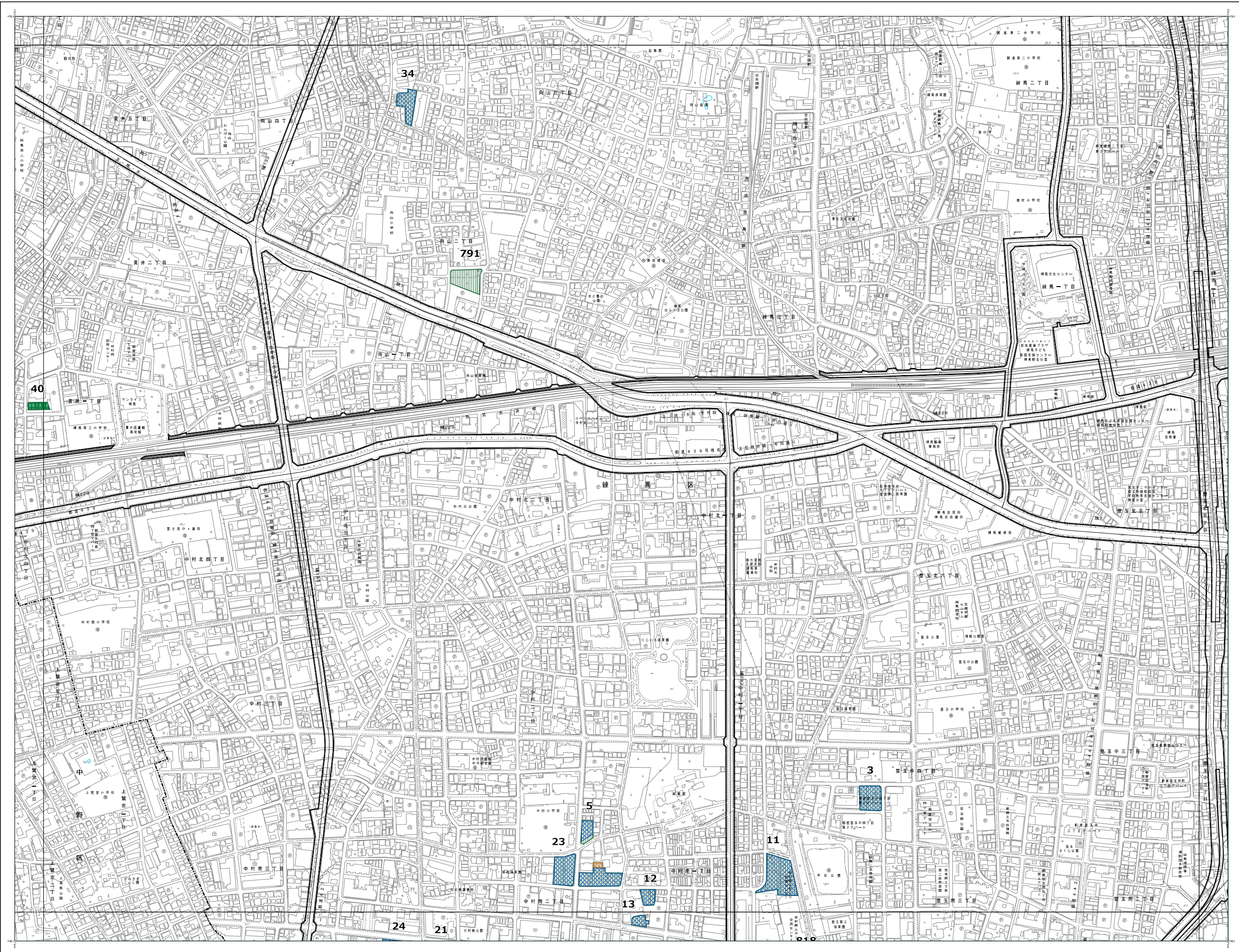
今回指定しない区域

- 生産緑地地区 (旧法)
- 生産緑地地区 (新法)

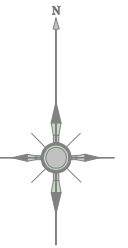
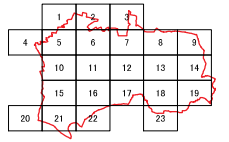
この地図は、東京都知事の承認を受けて、東京都縮尺2,500分の1地形図を利用して作成したものである。  
(承認番号)31都市基交著第170号、(承認番号)31都市基街都第168号、令和元年10月2日



# 特定生産緑地 練馬区 指定図



12	13	14
17	18	19
	23	



### 凡例

#### 特定生産緑地 第1回 指定区域

- 申出基準日  
令和4年11月12日
- 申出基準日  
令和5年10月15日

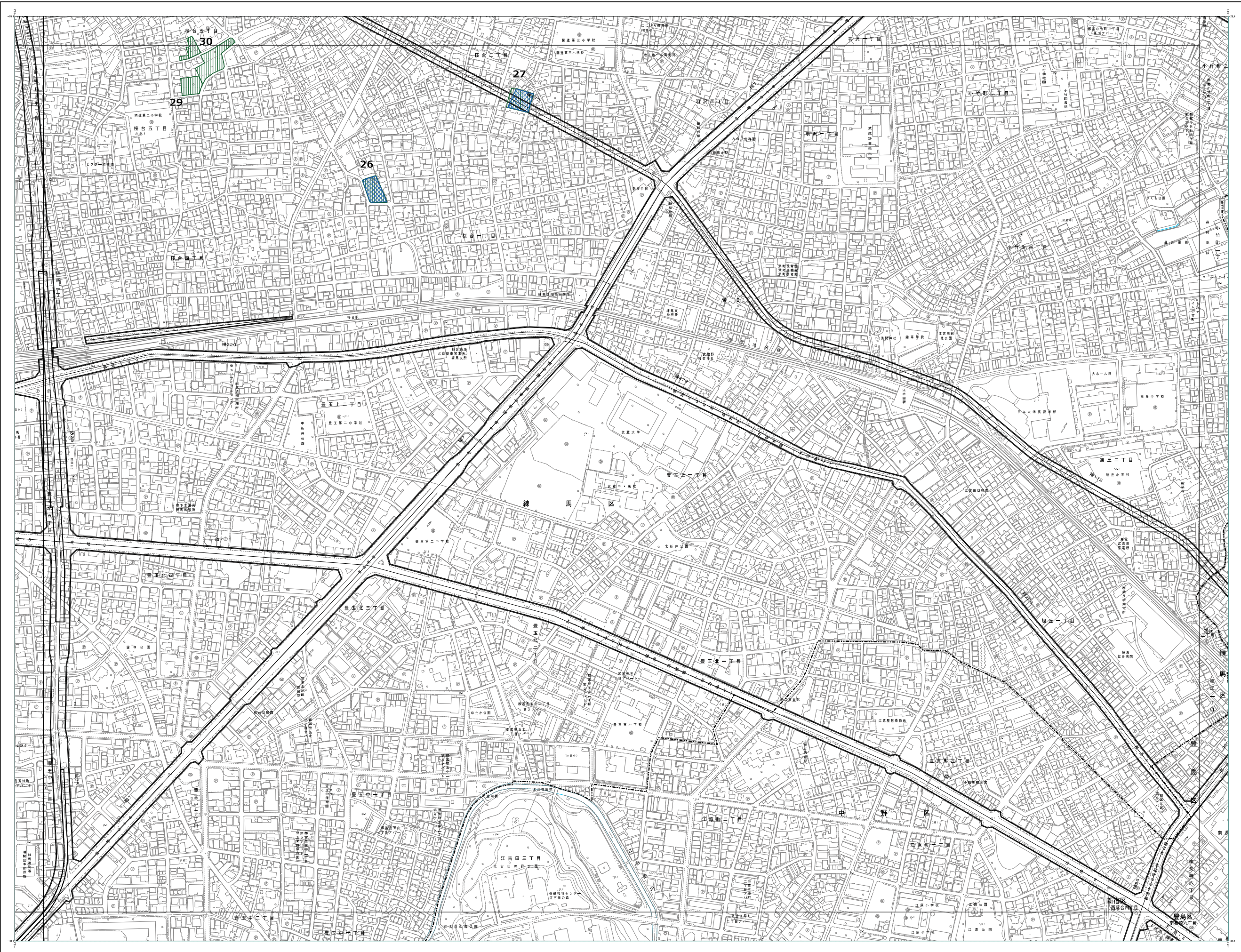
#### 今回指定しない区域

- 生産緑地地区 (旧法)
- 生産緑地地区 (新法)

この地図は、東京都知事の承認を受けて、東京都縮尺2,500分の1地形図を利用して作成したものである。  
(承認番号)31都市基交著第170号、(承認番号)31都市基街都第168号、令和元年10月2日

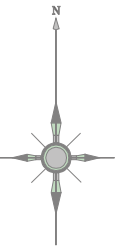


# 特定生産緑地 練馬区 指定図



13	14
18	19
23	29

1	2	3	4
5	6	7	8
9	10	11	12
13	14	15	16
17	18	19	20
21	22	23	24



凡例

特定生産緑地  
第1回 指定区域

- 申出基準日  
令和4年11月12日
- 申出基準日  
令和5年10月15日

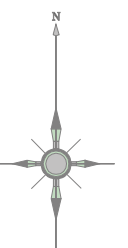
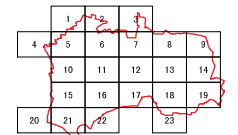
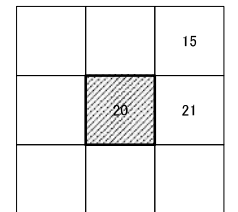
今回指定しない区域

- 生産緑地地区 (旧法)
- 生産緑地地区 (新法)

この地図は、東京都知事の承認を受けて、東京都縮尺2,500分の1地形図を利用して作成したものである。  
(承認番号)31都市基交著第170号、(承認番号)31都市基街都第168号、令和元年10月2日



# 特定生産緑地 練馬区 指定図



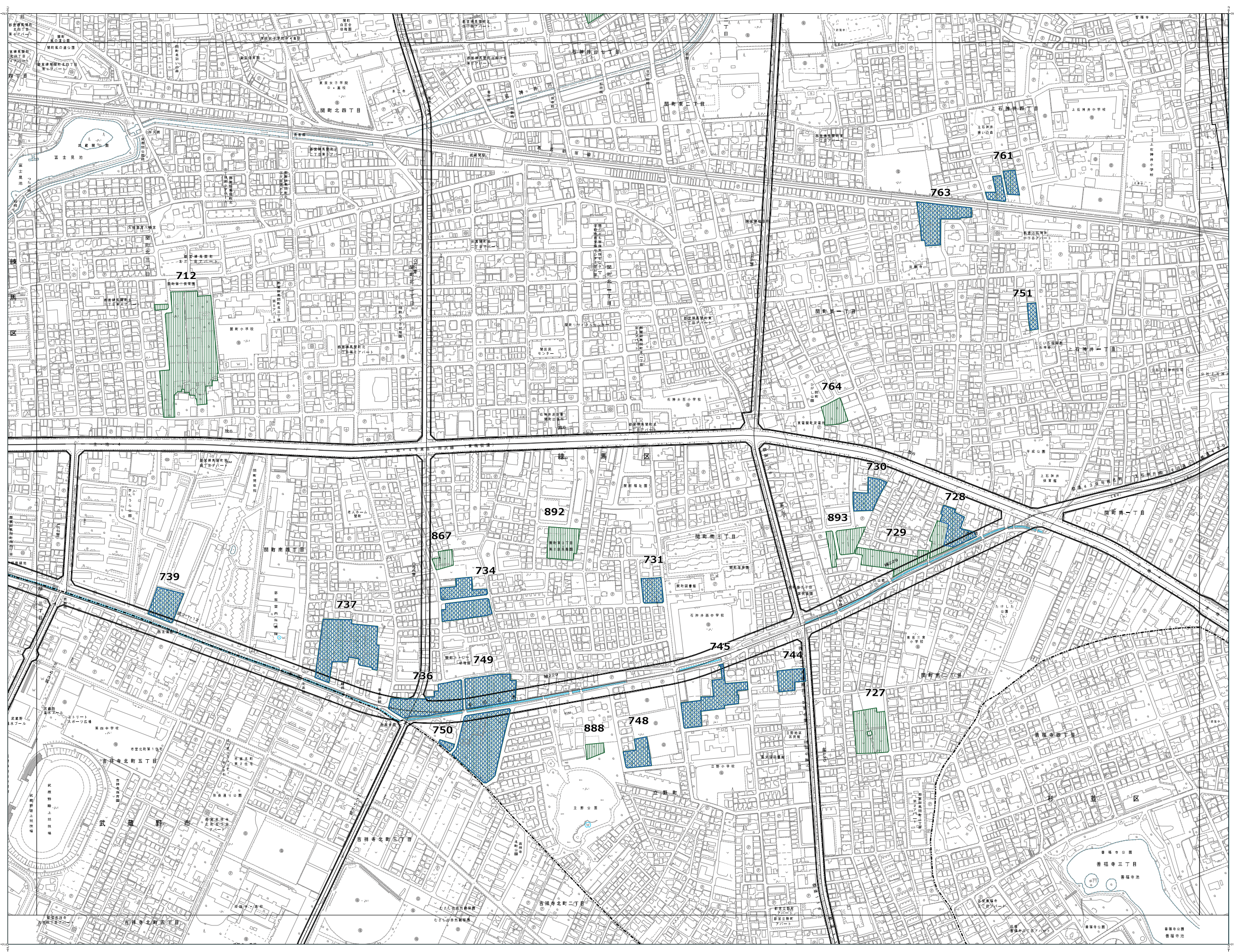
凡例

- 特定生産緑地  
第1回 指定区域
- 申出基準日  
令和4年11月12日
  - 申出基準日  
令和5年10月15日
- 今回指定しない区域
- 生産緑地地区 (旧法)
  - 生産緑地地区 (新法)

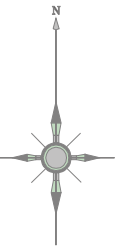
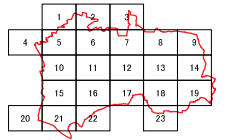
この地図は、東京都知事の承認を受けて、東京都縮尺2,500分の1地形図を利用して作成したものである。  
(承認番号)31都市基交著第170号、(承認番号)31都市基街都第168号、令和元年10月2日



# 特定生産緑地 練馬区 指定図



	15	16
20	21	22



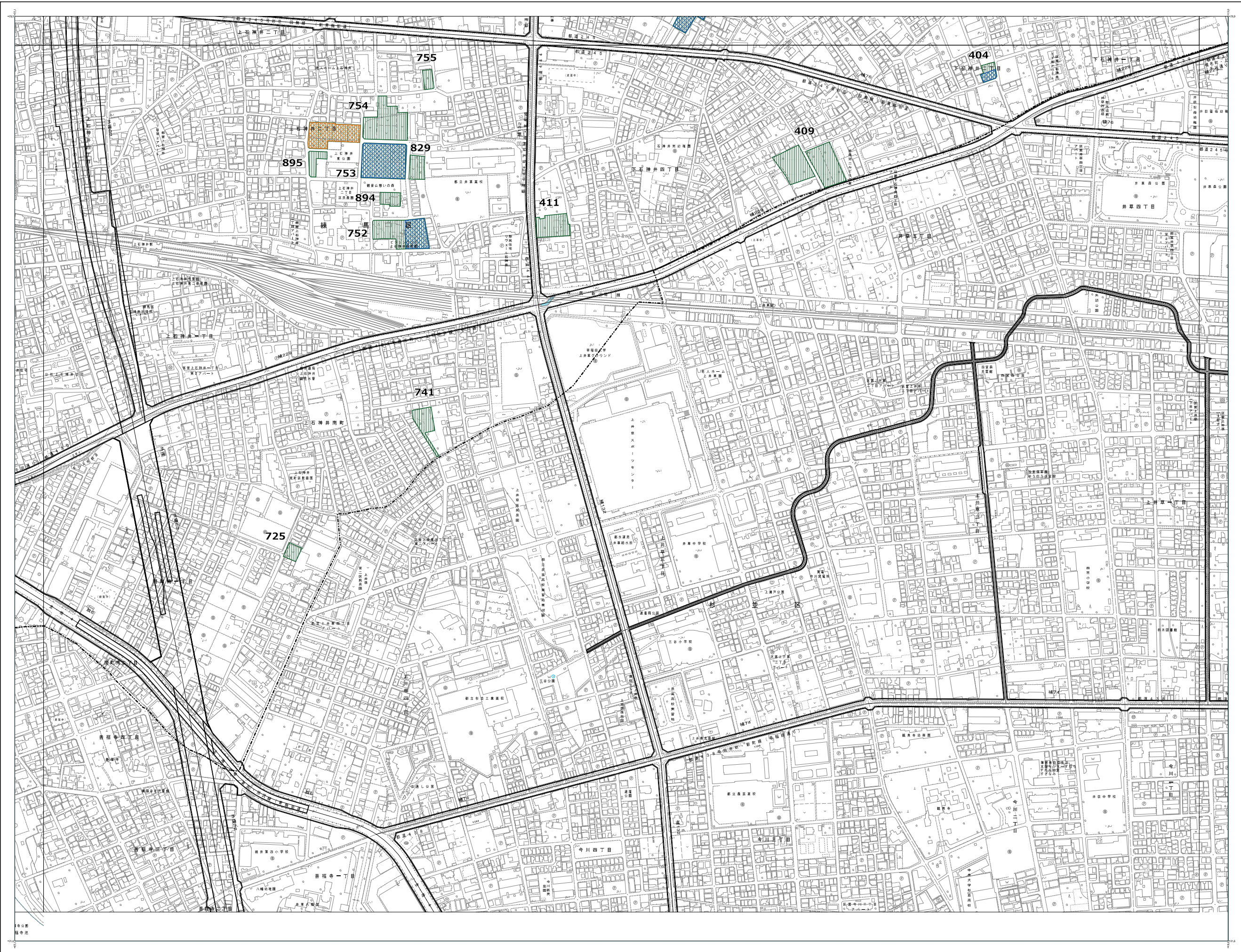
### 凡例

- 特定生産緑地 第1回 指定区域**
- 申出基準日  
令和4年11月12日
  - 申出基準日  
令和5年10月15日
- 今回指定しない区域**
- 生産緑地地区 (旧法)
  - 生産緑地地区 (新法)

この地図は、東京都知事の承認を受けて、東京都縮尺2,500分の1地形図を利用して作成したものである。  
(承認番号)31都市基交著第170号、(承認番号)31都市基街都第168号、令和元年10月2日

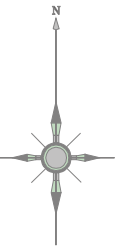


# 特定生産緑地 練馬区 指定図



15	16	17
21	22	

	1	2	3	4
4	5	6	7	8
	10	11	12	13
	15	16	17	18
	20	21	22	23

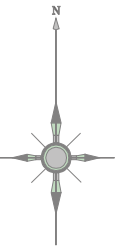
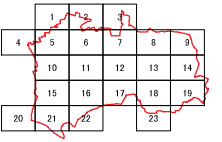
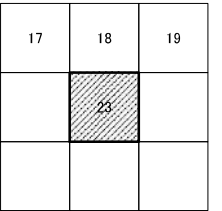
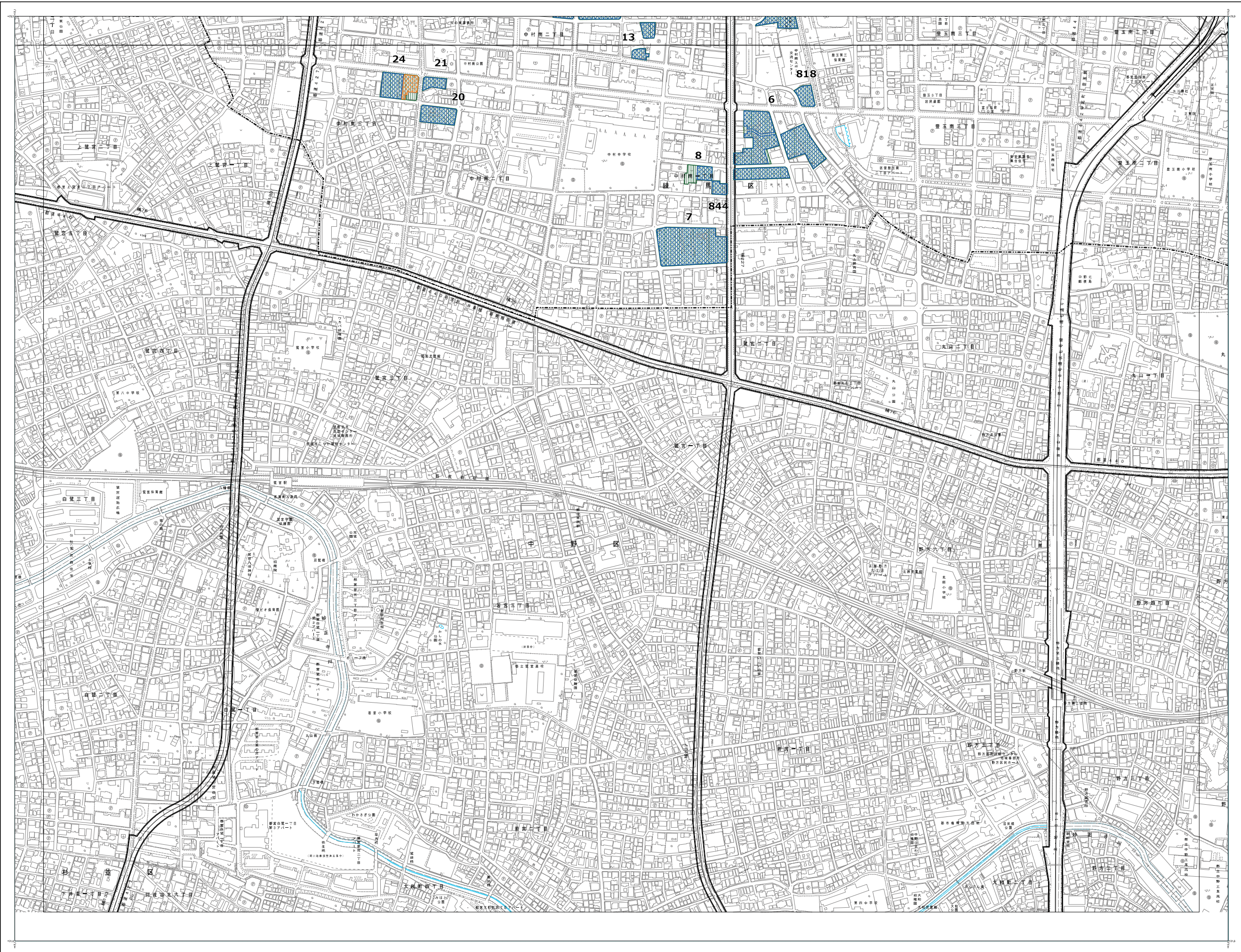


- 凡例
- 特定生産緑地  
第1回 指定区域**
- 申出基準日  
令和4年11月12日
  - 申出基準日  
令和5年10月15日
- 今回指定しない区域**
- 生産緑地地区（旧法）
  - 生産緑地地区（新法）

この地図は、東京都知事の承認を受けて、東京都縮尺2,500分の1地形図を利用して作成したものである。  
（承認番号）31都市基交著第170号、（承認番号）31都市基街都第168号、令和元年10月2日





# 特定生産緑地 練馬区 指定図





## 凡例

### 特定生産緑地 第1回 指定区域

-  申出基準日  
令和4年11月12日
-  申出基準日  
令和5年10月15日

### 今回指定しない区域

-  生産緑地地区 (旧法)
-  生産緑地地区 (新法)